

ALPES 2025

EL OBERLAND CON ESQUÍ. - Suiza



TRAVESIA CON ESQUIS POR LAS ALTURAS

CON GUIA DE ALTA MONTAÑA DE ARAGÓN AVENTURA

Duración del programa: 6 días

Fechas: abril y mayo de 2025



INTRODUCCIÓN:

Impresionante recorrido en medio de los Alpes suizos a más de 4.000 metros de altura. Ese circuito puede ser el "tope" para los esquiadores de montaña o, casi mejor, esquiadores – alpinistas. Aquí están los mayores glaciares y varias de las cumbres más prestigiosas y verticales de los Alpes.

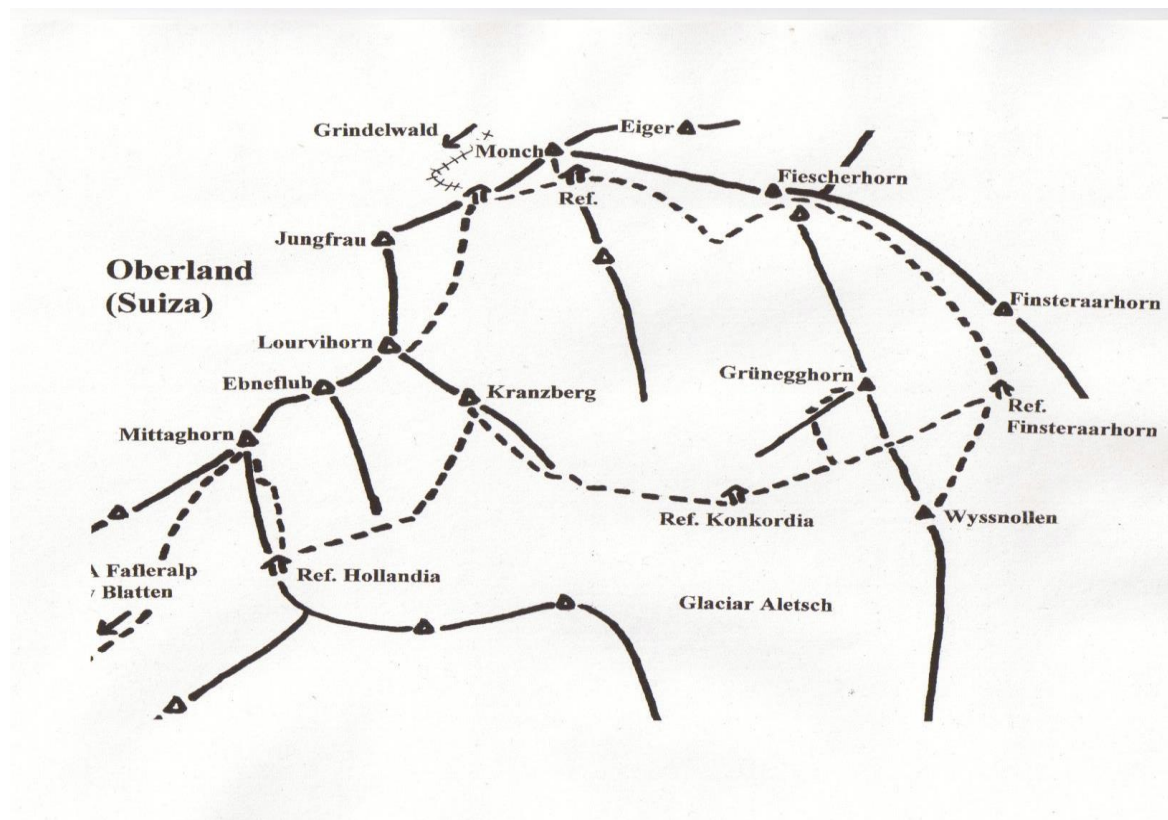
El **Oberland bernés** es la región más elevada del **cantón de Berna**, situada al sur del cantón y que incluye las zonas del **lago de Thun**, del **lago de Brienz** y los **Alpes berneses**. Situado al norte de Valais del que esta separado por el gran **valle del Rhône**, el **Oberland** es un macizo aparte. Tiene una altitud media y un mundo glaciar grandioso, algo sin igual en los Alpes.

En esta parte de los Alpes suizos se encuentran una gran mayoría de las principales montañas suizas, entre las que se destacan, **la Jungfrau, el Mönch, el Aletschhorn, el Eiger y el Finsteraarhorn**, todas ellas con una altura no menor a 3.900 metros. La zona es muy visitada por los turistas durante todo el año, una de las ciudades más visitadas es **Interlaken**, que se encuentra entre los lagos de **Thun y Brienz** y que es de gran tradición en deportes de invierno.

El programa aquí propuesto nos permite descubrir esta zona de los Alpes, atravesar sus glaciares haciendo algunas de sus cimas y descansar en sus acogedores refugios.

Este programa es para esquiadores – alpinistas de nivel medio pues tiene algunos tramos con cierta dificultad. Como niveles más sencillos recomendamos otros programas como la **"Travesía Chamonix – Zermatt"** o la **Travesía del Silvretta** (consultarnos si estáis interesados)

MAPA ESQUEMATICO DE LA TRAVESIA



PROGRAMA:

DÍA 1º: GRINDENWALD

Viaje por cuenta del participante. Cita en **Grindenwald** por la tarde. Cena con el grupo y alojamiento.

DÍA 2º: GRINDELWALD – JUNGFRAUJOCH (3.454m) – LOUVITOR (3.777m)- REFUGIO MONCH (3.627 m) Duración: 6h Desnivel: + 850m – 650m

Subida en el **tren del Eiger** hasta la **Jungfrauoch** donde dejaremos parte del peso para ir más ligeros. Pequeño descenso por el glaciar y ascenso al **Lourvihorn**. Noche en el **refugio Monch**

DÍA 3º: REFUGIO MONCH (3.627 m)-HINTERES FIESCHERHORN (4.025m)-REFUGIO FINSTERAARHORN (3.048 m)

Duración: 7h Desnivel: + 600m – 1.300m

Descenso por la cabecera del **glaciar Ewigschneefäld** y subida pronunciada a la izquierda hasta el collado **Fieschersattel**, desde aquí continuamos hasta la cumbre del **Hinteres Fiescherhorn**. Descenso hasta el **refugio de Finsteraarhorn**



DÍA 4º: REFUGIO FINSTERAARHORN (3.048m)- WYSSNOLLEN (3.590m) – REFUGIO FINSTERAARHORN

Duración: 5h Desnivel: + 650m – 650m

Día más suave. Con mochila ligera (pues volveremos a mismo refugio) subimos al bonito y tranquilo **Wyssnollen**, descenso de nuevo al refugio.

DÍA 5º: REFUGIO FINSTERAARHORN (3.048m)- GRÜNHORNLÜCKE (3.280m)– GRÜNEGGHORN (3.860m). - REFUGIO KONKORDIA (2.850m)

Duración: 7h Desnivel: + 1.000m – 1.200m

Travesía al collado **Grünhornlücke**, pequeño descenso hasta donde comienza la subida, (aquí podremos dejar parte del peso para ir más ligeros). Subimos hacia la antecima del **Grüneggorn**. Descenso hasta la **Konkordiaplatz** y al inmenso **glaciar del Aletsch**, el más grande los Alpes. Subiremos las escaleras que hay en el límite del glaciar para llegar al **refugio Konkordia** y pasar la noche allí.

DÍA 6º: REFUGIO KONKORDIA (2.850m)- KRANZBERG (3.666m) – REFUGIO HOLLANDIA (3.238m)

Duración: 6h Desnivel: + 1.150m – 750m



Después de cruzar el plateau en donde se juntan todos los glaciares subiremos por la derecha hasta la cumbre del **Kranzberg**. Descenso por la otra vertiente y nuevo ascenso hasta el **refugio Hollandia**

DÍA 7º: REFUGIO HOLLANDIA (3.238m)- ÄBENI FLU (3.962 m) - BLATTEN (1.540 m) – GRINDELWALD

Duración: 7h Desnivel: + 650m – 2.350m

Ascenso del **Äbeni Flue**, si las condiciones lo permiten se podría subir al **Mittaghorn** (3.892 m) en vez del Äbeni y bajar hacia el otro lado por el abrupto **glaciar de Anun**. En ambos casos ya en el suave fondo del valle descenderemos hasta el pueblo de **Blatten**, desde donde, en autobús y tren volveremos a **Grindelwald**. Cena y alojamiento.



DÍA 8º: VIAJE DE REGRESO

Tras el desayuno, despedida del grupo que inicia el viaje de regreso por su cuenta. Fin de nuestros servicios.

Este programa puede sufrir alguna variación a criterio del guía, por condiciones meteorológicas, condiciones físico-técnicas de los participantes o cualquier situación imprevista.

PRECIOS DEL PROGRAMA DESCRITO:

CON GUÍA DE ALTA MONTAÑA UIAGM DE ARAGÓN AVENTURA:

2 PERSONAS	3.550 €/persona
3 PERSONAS	3.050 €/persona
4 PERSONAS	2.700 €/persona

NOTA IMPORTANTE: LOS PRECIOS BASE DEL PROGRAMA DESCRITO están calculados en octubre de 2024, con las tarifas en esa fecha, para el número de personas y condiciones indicadas. Si varía cualquiera de estas circunstancias variará igualmente el precio final del viaje.

SI SE DESEAN VUELOS INTERNACIONALES EN EL MOMENTO DE LA RESERVA SE INFORMARÁ AL CLIENTE DE LAS MEJORES TARIFAS, HORARIOS PARA LAS FECHAS DE SU VIAJE. El precio dependerá de la fecha, la compañía aérea y la clase de reserva que se pueda bloquear.

*Para poder pasarle un precio exacto de los vuelos se necesita hacer un bloqueo de plazas (sin compromiso ni cargo alguno para Ud.), para lo que necesitamos el nombre y apellidos de cada viajero **TAL Y COMO VIENEN EN EL PASAPORTE.***

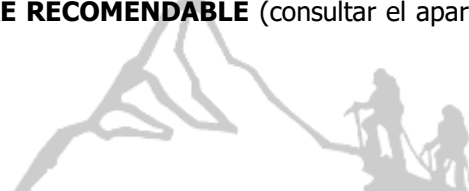
CASI TODAS LAS TARIFAS AÉREAS, UNA VEZ EMITIDO EL BILLETE, TIENEN UN 100% DE GASTOS DE CANCELACIÓN, POR LO QUE RECOMENDAMOS CONTRATAR UN SEGURO DE ANULACIÓN DE VIAJE, QUE NORMALMENTE DEBE FORMALIZARSE EN EL MOMENTO DE LA EMISIÓN DEL BILLETE.

EL PRECIO INCLUYE:

- Guía de Alta Montaña de Aragón Aventura 6 días
- Material técnico colectivo.
- Seguro de asistencia.
- 7 medias pensiones.
- Tren de Jungfrauoch y otros transfers necesarios en el programa.
- IVA y Gastos de gestión

EL PRECIO NO INCLUYE:

- Viaje desde España.
- Picnic durante el recorrido.
- Agua y bebidas en las cenas de los refugios
- Material personal.
- Equipo personal.
- Rescates
- Extras personales.
- Seguro médico en la montaña (recomendable Federación de Montaña con la cobertura internacional) **consultar el apartado "seguros" de esta ficha.**
- Seguro de asistencia en viaje y asistencia sanitaria. **SIEMPRE RECOMENDABLE** (consultar el apartado "seguros" y preguntarnos precios y condiciones)



- Gastos imprevistos provocados por circunstancias no controlables como cancelaciones o retrasos de vuelos, desastres naturales, problemas atmosféricos, averías, pérdidas o retraso del equipaje, causas de fuerza mayor etc.
- Cualquier servicio no especificado en el apartado anterior "incluye".

Cualquier gasto extra realizado por el participante y no especificado en el apartado "incluye", correrá de su cuenta y deberá ser abonado en el momento de realizarse.

ALOJAMIENTO:

Refugios de montaña guardados, media pensión.

CONDUCCIÓN:



Guía de Aragón Aventura conocedor de la zona y titulado de acuerdo con la Formación reglada en España y Europa para cada especialidad (**Guía de Alta de Montaña UIAGM/Técnico Deportivo Superior en Montaña**).

El Guía dará apoyo técnico, logístico y humano al grupo durante toda la actividad. **El guía, en este caso, es responsable del itinerario, logística y la seguridad del grupo**


NIVEL FÍSICO-TÉCNICO DEL PARTICIPANTE:

Esta ruta es factible para todo esquiador con **algo de experiencia en esquí de travesía y con una buena forma física; se requiere, eso sí, un buen nivel en esquí fuera de pista, el equivalente a un D de pista**. Recorrido sin dificultades técnicas. Se alcanzan los 3.200 metros de altitud. Se recomienda una buena preparación y condiciones físicas adecuadas al esfuerzo y desnivel a realizar, ya que, en caso de no estar bien preparado, pueden verse frustradas tus expectativas en esta actividad, así como las del grupo.

ACONSEJAMOS SIEMPRE REALIZARSE UN CHEQUEO MÉDICO GENERAL Y DENTAL ANTES DE COMENZAR LA ACTIVIDAD, PARA EVITAR QUE CUALQUIER PROBLEMA DURANTE EL RECORRIDO EN LA MONTAÑA PUEDA CREARTE DIFICULTADES.

CONDICIONES ESPECIALES DE LOS PROGRAMAS DE ASCENSIONES EN ALPES

- La meteorología y las condiciones de la montaña en los Alpes es cambiante y puede hacer que no se consigan nuestros objetivos. Organizativamente no siempre se puede cambiar de destino, programa o anular la actividad sin coste.
- El participante tiene que asumir que, una vez iniciado el programa o anulado con pocos días de anticipación, no se puede reembolsar el dinero pagado, por lo que recomendamos tener un seguro de anulación.
- **Aragón Aventura**, siempre intentará ofrecer la mejor opción de cambio a los participantes, pero comprendiendo la especificidad de la organización de estos programas.
- En caso de que sea posible por organización y disponibilidad del Guía, se podrá alargar un programa de ascensiones con un coste añadido por jornada de guía y los gastos de alojamiento y manutención del mismo.



CONDICIONES ESPECIALES DE LOS VIAJES A LOS ALPES

El viaje a los Alpes se puede realizar por varios medios:

- **Por cuenta propia de los participantes**, citándose en el punto de encuentro según programa.
- **Uniéndose varios participantes de manera coordinada** por la oficina de **Aragón Aventura**, para economizar en los gastos de viaje, compartiendo vehículo y dividiendo los gastos. En algunos casos se puede plantear este supuesto con el Guía, si viaja desde España para el programa concreto.
- **Organizado por Aragón Aventura** por diferentes medios de transporte, generalmente con vuelos al aeropuerto más cercano (Ginebra, Zurich, Bérgamo, Milán, Munich, etc.).

Aragón Aventura puede gestionar vuelos, transporte del aeropuerto al punto de cita, alojamientos extras al programa y otras necesidades del participante.

EQUIPO MÍNIMO RECOMENDADO

- **Mochila** de unos 30 litros. De esquí de montaña.
- **Zapatillas** para descansar y para las zonas bajas
- **Calcetines finos y recios** (varios pares de recambio).
- **Bastones**
- **Gorra** de sol.
- **Polos** de cuello alto (varios, mejor con cremallera).
- **Chaqueta** de forro polar.
- **Chaqueta y pantalón** de Goretex o similar.
- **Pasamonañas** o gorro.
- **Guantes** finos interiores (optativo).
- **Guantes**
- **Gafas** de buena protección
- **Gafas** de ventisca.
- **Crema** protectora piel y labios.
- **Navaja, mechero.**
- **Cantimplora.**
- **Linterna frontal** con pilas de recambio.
- **Saco sábana**
- **Botiquín** con aspirinas, material de cura, etc. Parches para los pies (Compeed), esparadrapo ancho, y medicación personal etc.
- **Útiles de aseo**
- **Papel higiénico o toallitas húmedas**
- **Crampones automáticos** con gomas anti-boots.
- **Piolet**
- **Arnés** de montaña.
- **Casco**
- **2 cintas** planas de 45 cm
- **3 mosquetones** de tipo H.M.S
- **Altímetro** (optativo)
- **GPS** (optativo).
- **Material de esquí de montaña completo:** esquís, fijaciones, botas, bastones, pieles de foca, cuchillas.
- **DVA (posibilidad de alquilarlo).**

El material colectivo y de seguridad lo pone Aragón Aventura.



REQUISITOS PARA FORMALIZAR LA INSCRIPCIÓN:

- Realizar un **pago de reserva de 500€/persona**. Si se hace la reserva con menos de un mes de antelación a la fecha de salida, se pagará el importe completo del viaje.
- Si se contrata el viaje con vuelos incluidos, se deberá pagar, en el momento de la reserva, **el importe total de los vuelos. NO SE EMITIRÁ NINGÚN BILLETE DE AVIÓN SI NO SE HA PAGADO LA TOTALIDAD DE SU IMPORTE.**
- **CUMPLIMENTAR ON-LINE**, por parte de cada participante, la **"hoja de inscripción"**, **"Convenio de Trekkings/Expediciones"** y **"Condiciones de cancelación del viaje"**, utilizando los enlaces y siguiendo las instrucciones que vienen al final de esta ficha técnica.
- Adjuntar una **copia escaneada en formato JPG DNI o PASAPORTE del participante**, en el apartado indicado para ello, al cumplimentar **on-line la "Hoja de inscripción"**.
- Si se quiere contratar un **seguro de asistencia en viaje y cancelación** (consultar apartado "Seguros") confirmar en el momento de la reserva el tipo de seguro elegido.

EL PAGO SE PUEDE REALIZAR POR:

- **PAGO CON TARJETA (TPV)**, utilizando el siguiente enlace: <https://www.aragonaventura.es/tpv> cumplimentar los datos allí requeridos y darle al botón de **"enviar"** (no tiene recargo alguno).
- **TRANSFERENCIA BANCARIA** a la cuenta de **IBERCAJA ES07 2085 5335 6203 3090 8702**, a nombre de **AATREKKINGS Y EXPEDICIONES** y **adjuntar el justificante** en el apartado indicado para ello, al cumplimentar **on-line la "hoja de inscripción"**.

NO SE CONSIDERARÁ NINGUNA INSCRIPCIÓN EN FIRME HASTA QUE SE HAYAN REALIZADO LOS REQUISITOS ANTERIORMENTE CITADOS.

CON UNA ANTELACIÓN MÍNIMA DE 30 DÍAS ANTES DE LA FECHA DE COMIENZO DEL VIAJE, SE DEBERÁ HABER PAGADO EL IMPORTE TOTAL DE ESTE. Una vez realizado el último pago, se remitirá la documentación a la dirección electrónica o postal que nos indique el cliente.


CONDICIONES DE CANCELACIÓN DE LOS VIAJES DE MONTAÑA: Al final de esta ficha técnica viene un enlace que detalla las **condiciones de cancelación** de los viajes de trekking y expediciones de montaña. Os pedimos que las leáis con detenimiento para conocerlas, ya que cada viaje tiene unas condiciones especiales en función de sus características, actividad a realizar, así como de la intermediación de servicios de otras agencias de viaje (transportes, vuelos, servicios locales en los diferentes destinos y países, etc.).

INFORMACIONES DE INTERÉS:

DOCUMENTACIÓN: Documento Nacional de Identidad o Pasaporte en vigor.

El viajero es el único responsable de sus documentos y del cumplimiento de los requisitos establecidos por las autoridades de los diferentes países y tendrá que presentarlos siempre que le sean solicitados. En caso de sustracción o extravío del pasaporte, deberá denunciar el hecho lo antes posible ante las autoridades competentes y **acudir a la Embajada o Consulado de España con la copia de la denuncia.**

SEGUROS: Como norma recomendamos siempre ir lo más cubierto posible ante cualquier problema que pueda surgir e igualmente llevar una tarjeta de crédito o recursos suficientes para poder pagar cualquier imprevisto.



Cada participante deberá decidir el tipo de seguro que más le conviene, aquí os hacemos un resumen de los seguros que consideramos importantes para que vuestro viaje este lo más cubierto posible. **SI ESTÁIS INTERESADOS EN CUALQUIERA DE ESTAS PÓLIZAS DE SEGUROS, CONSULTARNOS CONDICIONES Y PRECIOS.**

1. SEGURO DE ACCIDENTES DERIVADOS DE LA PRÁCTICA DEPORTIVA Y RESCATE EN MONTAÑA:

- **SEGURO DE LA FEDERACIÓN DE MONTAÑA Y ESCALADA del año en curso, con la cobertura adecuada a la actividad y zona a visitar.** (Aconsejamos informarse bien en la federación de montaña de las condiciones de las coberturas y del helicóptero de rescate). **Si tenéis alguna dificultad en hacer este seguro, consultadnos que os ayudaremos. GENERALMENTE NO INCLUYE ENFERMEDADES COMUNES NI ACCIDENTES QUE NO SEAN PRODUCIDOS POR LA PRACTICA DEPORTIVA EN LA QUE SE ESTA FEDERADO.**

2. SEGUROS DE ASISTENCIA EN VIAJE, SANITARIA Y ANULACIÓN:

- **SEGURO "MODULAR PLUS" DE ASISTENCIA EN VIAJE, SANITARIA Y ANULACIÓN POR CAUSA JUSTIFICADA:** Incluye asistencia sanitaria, robo de equipaje y gastos de anulación del viaje no iniciado, **POR CAUSA JUSTIFICADA Y DEMOSTRABLE. PARA QUE LA GARANTIA DE ANULACIÓN TENGA VALIDEZ EL SEGURO DEBE CONTRATARSE EL MISMO DÍA DE LA RESERVA DEL VIAJE O, COMO MÁXIMO DENTRO DE LOS 6 DÍAS SIGUIENTES.**
- **SEGURO "TOTAL TRAVEL" DE ASISTENCIA EN VIAJE, SANITARIA Y ANULACIÓN POR LIBRE DESESTIMIENTO:** Incluye asistencia sanitaria, robo de equipaje y gastos de anulación del viaje no iniciado, **SIN CAUSA JUSTIFICADA (Libre desistimiento), en este caso se perderá el 20% de lo pagado.** Si la causa es justificada, las condiciones son las habituales. No incluye el esquí, se requiere otro seguro deportivo de viaje que podemos ofrecer. **PARA QUE LA GARANTIA DE ANULACIÓN POR LIBRE DESISTIMIENTO TENGA VALIDEZ EL SEGURO DEBE CONTRATARSE EL MISMO DÍA DE LA RESERVA DEL VIAJE O, COMO MÁXIMO, DENTRO DE LAS 24 H SIGUIENTES.**
- **TARJETA SANITARIA EUROPEA.** Antes de partir es recomendable obtener la Tarjeta Sanitaria Europea, que podéis solicitar en vuestro centro médico de la Seguridad Social. Esta tarjeta certifica el derecho de su titular a recibir prestaciones sanitarias, si fuera necesario, durante la estancia en cualquier país de la Unión Europea.

SE RECUERDA QUE PUEDE HABER GASTOS DE CANCELACIÓN TOTALES O PARCIALES DEL PAQUETE DE AGENCIA, YA QUE EN MUCHOS CASOS NUESTROS CORRESPONSALES LOCALES DEBEN REALIZAR PAGOS ANTICIPADOS PARA RESERVAR LOS SERVICIOS EN DESTINO. IGUALMENTE, MUCHAS TARIFAS AÉREAS, UNA VEZ EMITIDO EL BILLETE, TIENEN UN 100% DE GASTOS DE CANCELACIÓN.

RECALCAMOS QUE ARAGÓN AVENTURA OFRECE AL CLIENTE LA POSIBILIDAD DE CONTRATAR LOS SEGUROS CITADOS ANTERIORMENTE, PERO SON LAS PROPIAS COMPAÑÍAS ASEGURADORAS LAS QUE TIENEN LA RESPONSABILIDAD Y DEBEN RESPONDER EN CASO DE NECESIDAD, Y ES EL PROPIO INTERESADO QUIEN DEBE REALIZAR LAS GESTIONES OPORTUNAS ANTE ELLAS.

Aragón Aventura informará y asesorará al cliente de los trámites correspondientes ante la compañía de seguros para reclamar la devolución de todo o parte del importe del viaje (dependiendo de las condiciones contratadas).

RESCATE/EVACUACIÓN: Cada participante debe tener prevista la posibilidad de una evacuación o rescate desde el punto de vista económico. El viajero es responsable de los gastos que se ocasionen en su descenso de la montaña, traslado al hospital, tratamientos médicos y repatriación en caso de ser necesario. Se debe prever un seguro que incluya estas contingencias y dinero efectivo o tarjetas de crédito con límite suficiente para poder hacer frente, en el momento, a los gastos que se puedan originar.



En muchos casos hay que abonar estos gastos inmediatamente, para luego, con las facturas y justificantes pertinentes, reclamar la compensación a la compañía aseguradora. **ARAGÓN AVENTURA NO ES, EN NINGÚN CASO, RESPONSABLE DE ESTOS GASTOS.**

CONDICIONES SANITARIAS Y VACUNAS: La calidad de prestaciones hospitalarias es muy buena en general. Existe en ambos países una buena infraestructura de hospitales y centros clínicos.

Se recomienda la obtención de la Tarjeta Sanitaria Europea, que garantiza la asistencia sanitaria en los países de la Unión Europea, el Espacio Económico Europeo y Suiza distintos de aquél de residencia en igualdad de condiciones a las otorgadas a los asegurados en el país al que se desplaza el turista. **Para más información consultar la página del Ministerio de Sanidad** <https://www.sanidad.gob.es/>

INFORMACIÓN DE LA ZONA:

Grindelwald es una comuna suiza del **cantón de Berna**, situada en el distrito administrativo de **Interlaken-Oberhasli**. Estación de montaña reputada, tanto en invierno como en verano, situada en la región de **la Jungfrau en los Alpes berneses**, en los pies de la **cara norte del Eiger**. Los maravillosos panoramas que se pueden obtener en las cúspides montañosas constituyen uno de los objetivos de excursiones tanto en verano como en invierno. La villa comprende numerosos hoteles, apartamentos, un complejo de golf, piscina cubierta, discotecas y minigolf, dedicados exclusivamente al ocio de los foráneos.

Los ferrocarriles son exquisitamente puntuales a la par que caros. Existe una línea que sube hasta **Kleine Scheidegg**, la estación de intercambio para ascender hasta la estación de ferrocarril más alta de Europa. Esta línea asciende a través de túneles hasta el **Jungfrauoch**, lugar donde se encuentran las privilegiadas panorámicas de los picos del **Eiger, Mönch y Jungfrau**, además del glaciar más grande de los Alpes.

Idiomas: alemán e italiano

Teléfono: El móvil funciona, pero en algunos sitios no hay cobertura. Hay refugios que disponen de teléfono público

Moneda: Os recordamos que en Suiza la moneda es el **franco suizo**, aunque se acepta el euro, en la zona suiza y euro en la zona italiana.

Agua: Aunque se puede coger agua en algunos lugares, esta debe ser obligatoriamente tratada con pastillas potabilizadoras. Generalmente en los refugios venden agua embotellada a un precio aproximado de 6€ litro. En las cenas, la bebida no esta incluida.

Clima e Información Meteorológica: En la región son frecuentes las tormentas de verano. Las temperaturas pueden ser muy bajas incluso en el verano, hasta 5 grados bajo cero en las zonas altas. Os recomendamos la visita a las oficinas de turismo de las localidades a pie de la montaña, que suelen tener una información muy detallada y fiable de la meteo y demás condiciones de interés de la montaña. **Para más información podéis consultar las páginas:** www.weather.com/espanol y www.mountain-forecast.com

Mapas recomendados: Swisstopo 264 S Jungfrau (con rutas de esquí) 1:50.000
Mapa oficial CAS, Jungfrau, nº 264 S, con rutas de esquí (hay otro sin ellas); 1:50.000

Guía recomendada: "Alpine Ski Mountaineering "Volumen 2 (en ingles). Bil O'CONNOR, Ediciones Cicerone



MUY IMPORTANTE: ARAGON AVENTURA ENTIENDE QUE EL PARTICIPANTE ES CONSCIENTE DE QUE PARTICIPA VOLUNTARIAMENTE EN UN PROGRAMA DE ALTA MONTAÑA Y QUE CONOCE Y ASUME LOS RIESGOS Y DIFICULTADES QUE PUEDAN SURGIR.

EL PARTICIPANTE DEBE SABER QUE NO TODAS LAS VARIABLES PUEDEN SER CONTROLADAS POR EL GUIA, POR ESTE MOTIVO EL PROGRAMA PUEDE SUFRIR MODIFICACIONES POR CAUSA DE FUERZA MAYOR AJENA A NUESTRA VOLUNTAD.

ARAGÓN AVENTURA DECLINA CUALQUIER RESPONSABILIDAD DERIVADA DE LOS IMPREVISTOS, FENOMENOS NATURALES, ACCIDENTES Y POSIBLES CAMBIOS DE PROGRAMA ASI COMO DE UNA INTERPRETACIÓN ERRÓNEA DE LA INFORMACIÓN AQUÍ CONTENIDA. IGUALMENTE, DE CUALQUIER INCUMPLIMIENTO POR PARTE DEL PARTICIPANTE DE LA NORMATIVA EXPRESA DE LA ZONA.

RECOMENDAMOS LEER ATENTAMENTE ESTA FICHA TÉCNICA POR PARTE DE TODOS LOS PARTICIPANTES Y CONSULTARNOS CUALQUIER DUDA QUE TENGAIS.



DOCUMENTACIÓN NECESARIA PARA FORMALIZAR LA INSCRIPCIÓN

PARA FORMALIZAR LA INSCRIPCIÓN, POR FAVOR, CUMPLIMENTAR LOS SIGUIENTES IMPRESOS ON-LINE, SIGUIENDO LAS INSTRUCCIONES:

PASO 1: Seleccionar con el ratón el enlace correspondiente, una vez seleccionado, **hacer "clic" encima del enlace** y se abrirá el formulario.

PASO 2: Cumplimentar todos los apartados de cada formulario.

- ✓ En el formulario **"Hoja de inscripción"**, en el apartado correspondiente, subir una **copia en formato JPG del DNI o PASAPORTE** del participante, según se especifique en la documentación necesaria para el viaje.
- ✓ En el caso de que se haya realizado el pago por **transferencia bancaria**, subir el justificante de pago en el apartado indicado para ello en el formulario **"Hoja de inscripción"**

PASO 3: Darle al botón de **REGISTRAR INSCRIPCIÓN / ACEPTAR** (según el formulario), para enviarlo on-line.

➤ **FICHA DE INSCRIPCIÓN DEL PARTICIPANTE:**

<https://www.aragonaventura.es/hoja-inscripcion>

➤ **CONVENIO DE EXPEDICIONES/TREKKINGS:**

<https://www.aragonaventura.es/convenio-participante>

➤ **CONDICIONES DE CANCELACIÓN DEL VIAJE:**

<https://www.aragonaventura.es/condiciones-de-cancelacion>

