

TREKKING PIRINEOS 2021

ORDESA "EL GRAN CAÑÓN ARAGONÉS"



PARQUE NACIONAL DE ORDESA Y MONTE PERDIDO

"FAJA DE LAS FLORES, MONTE PERDIDO Y CIRCO DE GAVARNIE"

CON GUÍA DE MONTAÑA DE ARAGÓN AVENTURA

Nivel II

Duración del programa: 6 días/5 noches

Fechas de salida 2021:

13/06; 11/07; 01/08; 05/09




INTRODUCCIÓN:

El **Parque nacional de Ordesa y Monte Perdido** está constituido por 4 valles de extraordinaria belleza: **Ordesa** al Suroeste, **Añisclo** al Sur, **Escuaín** al Sureste y **Pineta** al Este. Parte del macizo se interna al Norte en territorio francés, formando parte del **Parc National des Pyrénées**, destacando el **Valle y Circo de Gavarnie**, otro impresionante circo glaciar que en su cabecera tiene la cascada más alta de Europa, con más de 400 metros de caída vertical.

En este programa, os proponemos un recorrido por el **Parque Nacional de Ordesa y Monte Perdido**, uno de los lugares más emblemáticos del Pirineo Aragonés, con el fin de disfrutar de unos días de la alta montaña pirenaica, pasando por collados y fajas, con impresionantes panorámicas.

Un recorrido a pie en un entorno impresionante de naturaleza y un paisaje espectacular. **Ordesa** ofrece un gran espectáculo. Los cañones de **Añisclo y Arazas**, sus enormes y profundos cortes, dominados por el **Monte Perdido**. Las grandes aves rapaces y sarrios, los señores de la región. Las tierras altas y las nieves eternas junto al desierto de piedra gris y roja, así como las "fajas" esas repisas colgadas sobre el abismo del cañón nos ofrecen un recorrido magnífico, fácil de realizar, donde la flora y la fauna son excepcionalmente ricas.



NOTA EN RELACIÓN AL COVID 19: En este programa se prevé dormir en refugios demontaña. Dada la situación actual por el COVID 19 y desconociéndose en el momento actual cómo funcionarán los refugios de montaña, se adaptará el programa a estas normativas, capacidad y si fuera necesario se modificará para poder pernoctar en hostales u hoteles en el valle en régimen de habitaciones dobles o individuales. Se notificará en el momento de la inscripción y se informará de los cambios en el precio del programa si los hubiera.

PROGRAMA:

DÍA 1º: CITA EN TORLA POR LA TARDE.

Cena y alojamiento.

DÍA 2º: FAJA DE PELAY – REFUGIO DE GÓRIZ

Duración: 7 h Desnivel: + 900 m

Transfer: 15 minutos.

Tras el desayuno, subida en el autobús del Parque hasta el parking de Ordesa. Subida por la **senda de los Cazadores hasta el Mirador de Calcilarruego** y luego por la Faja de Pelay hasta el **circo de Soaso**. Continuaremos hasta el refugio de Góriz. Noche en el refugio.

DÍA 3º: ASCENSIÓN OPCIONAL AL MONTE PERDIDO (3.355 m) – REFUGIO DE GÓRIZ

Duración: 7/8 h Desnivel: 1150m +/- 1150m

Hoy ascenderemos al **Monte Perdido** (3.355 m), por el lago helado. Si las condiciones meteorológicas o del grupo no lo permiten, subiremos algún otro pico de la zona. La vista en la parte superior es increíblemente hermosa e inolvidable, con vistas a los **cañones de Añisclo y Pineta Valle Arazas**, e innumerables cumbres, como **el Posets, Aneto, el Pic du Midi de Bigorre, el Pico de Néouvielle y la Brecha de Roland** etc. La ascensión puede acortarse yendo hasta el Lago Helado y esperando allí al grupo a su descenso o descansar en el refugio. Regreso a dormir al **refugio de Goriz**.



DÍA 4º: REFUGIO DE GORIZ- BRECHA DE ROLANDO – REFUGIO DE SERRAETS - GAVARNIE

Duración: 8 h Desnivel: + 950m / - 1.350 m

Desde el refugio ascendemos para cruzar a Francia por el único paso posible, la **Brecha Roland** (2.807 m), Impresionante corte en la roca de grandísima belleza, pasando antes por la impresionante Faja de las Flores. Descenderemos por el lado Norte hasta el refugio de Serradets. Como está cerrado este verano todavía por obras, bajaremos hasta el Col de Tentes y a Gavarnie, donde dormiremos.

DÍA 5º: REFUGIO DE SERRAETS – GRAN CASCADA – GAVARNIE

Duración: 5 h Desnivel – 1.200 m

Este día haremos un precioso circuito por Gavarnie, Iremos a ver la gran Cascada de Gavarnie, la más alta de la Europa Occidental. Luego, por preciosos caminos hasta el refugio de Espuguettes bajo los Astazous. Regreso a Gavarnie por otro itinerario. Noche en Gavarnie.



DÍA 6º: GAVARNIE – COLLADO DE BUJARUELO – BUJARUELO – TORLA. Fin del programa.

Duración: 7/8 h Desnivel: + 150 m - 1.350 m

Haremos un transfer hasta el Collado de Tentes. Allí a pie hasta el collado de Bujaruelo y descenderemos a San Nicolás de Bujaruelo. Continuaremos por el GR y el Puente de Santa Ana y luego Puente de los Navarros y camino del Turieto hasta Torla. Fin del programa a primera hora de la tarde.

Este programa puede sufrir alguna variación a criterio del guía, por condiciones meteorológicas, condiciones físico-técnicas de los participantes o cualquier situación imprevista.

PRECIO DEL PROGRAMA DESCRITO:

CON GUIA DE MONTAÑA DE ARAGON AVENTURA:

POR PERSONA*	675 €
---------------------	--------------

Salida garantizada a partir de 3 personas.

EL PRECIO INCLUYE:

- Guía de Aragón Aventura (grupos mixtos franceses – españoles)
- 5 días de alojamiento en media pensión (desayuno y cena)
- Pic-nics de medio día.
- Material colectivo de seguridad
- El alojamiento y manutención del guía
- Seguro de primera asistencia
- Impuestos.

EL PRECIO NO INCLUYE:

- Transportes hasta el punto de encuentro.
- Bebidas fuera de las comida
- Material personal.
- Extras personales.
- Seguro médico en la montaña.
- Gastos imprevistos provocados por circunstancias no controlables.
- Cualquier servicio no especificado en el apartado anterior "incluye".



Cualquier gasto extra realizado por el participante y no especificado en el apartado "incluye", correrá de su cuenta y deberá ser abonado en el momento de realizarse.

GRUPO:

De 3 a 10 personas. Salida asegurada a partir de 3 personas

ALOJAMIENTO:

5 días de alojamiento en régimen de media pensión.

CONDUCCIÓN:

Guía de Aragón Aventura conocedor de la zona y titulado de acuerdo con la Formación reglada en España y Europa para cada especialidad

El Guía dará apoyo técnico, logístico y humano al grupo durante toda la actividad. **El guía, en este caso, es responsable del itinerario, logística y la seguridad del grupo**

NIVEL FÍSICO-TÉCNICO DEL PARTICIPANTE:

Un recorrido en el que se necesita una mínima condición física para disfrutar se anda entre 6 y 8 horas diarias por lo que es imprescindible estar habituado a este tipo de etapas, y al senderismo por todo tipo de caminos. Es importante tener un mínimo de condición física y psíquica para plantearse este recorrido, ya que, sino se pueden ver frustradas vuestras expectativas, así como las del resto del grupo.

Es necesario poner en conocimiento de la organización si el participante padece alguna enfermedad que pueda mermar sus facultades para realizar esfuerzo físico, o bien que requiera alguna medicación específica que pueda impedir el desarrollo normas de la actividad.

ACONSEJAMOS SIEMPRE REALIZARSE UN CHEQUEO MÉDICO GENERAL Y DENTAL ANTES DE COMENZAR LA ACTIVIDAD, PARA EVITAR QUE CUALQUIER PROBLEMA DURANTE EL RECORRIDO EN LA MONTAÑA PUEDA CREARTE DIFICULTADES

EQUIPO MÍNIMO RECOMENDADO:

- **Mochila** de 40 litros.
- **Botas de trekking** (usadas con anterioridad) con membrana impermeable si es posible.
- **Polainas.** (aconsejable)
- **Calcetines**
- **Pantalones transpirables de fácil secado.**
- **Camisetas**
- **Polos** interiores de cuello alto (mejor con cremallera en el cuello).
- **Chaqueta de forro polar (fina)**
- **Chaqueta impermeable fina.**
- **Chaqueta de Plumón o Primaloft o similar fina.**
- **Gorro.**
- **Gorra de sol.**
- **Guantes finos.**
- **Gafas** de máxima protección solar.



- **Bastones** telescópicos (optativo).
- **Crema protectora** piel y labios de fuerte protección (ejemplo: Helioderm 32 de Isdin).
- **Saco sábana para los refugios (o saco de dormir dependiendo del COVID)**
- **Ropa de recambio**
- **Neceser personal**
- **Toalla ligera**
- **Cantimplora o similar para llevar agua.**
- **Linterna frontal** con pilas de recambio.
- **Botiquín personal** con aspirinas, material de cura, etc. Parches para los pies (Compeed), esparadrapo ancho, etc.
- **Cámara fotográfica** (optativo)
- **Altímetro** (optativo)
- **GPS** (optativo)

INSCRIPCIONES:

REQUISITOS PARA FORMALIZAR LA INSCRIPCIÓN:

- Realizar un pago de reserva del **50% del importe total**. Si se hace la reserva con menos de un mes de antelación a la fecha de salida, **se pagará el importe completo**.
- **15 días** antes de comienzo de la ruta hay que pagar el importe total.
- Adjuntar una **copia escaneada del D.N.I o pasaporte** del participante.
- Cumplimentar por parte de cada participante y enviar a la oficina de Aragón Aventura, por mail o fax, la **hoja de inscripción y el convenio** que vienen al final de esta ficha técnica.

NO SE CONSIDERARÁ NINGUNA INSCRIPCIÓN EN FIRME HASTA QUE SE HAYAN REALIZADO LOS REQUISITOS ANTERIORMENTE CITADOS.

El pago se puede realizar por transferencia bancaria a la cuenta corriente **IBERCAJA ES07 2085 5335 6203 3090 8702 a nombre de AA TREKKINGS Y EXPEDICIONES**. **Importante enviar el justificante** de ingreso por fax o por e-mail a la oficina de Aragón Aventura (Fax: 974 362 421), indicando el nombre del participante y viaje a realizar.

También se puede realizar el PAGO CON TARJETA a través de nuestro **TPV** entrando en la página de Aragón Aventura <http://aragonaventura.es/tpv>, haciendo clic en la parte de abajo a la derecha, cumplimentar los datos que se solicitan y enviar (es automático y no tiene recargo alguno).

Una vez realizada la reserva, nuestra oficina pondrá en contacto al cliente con el guía de Aragón Aventura que va a estar al frente de la actividad, quien se hará cargo de las gestiones necesaria, asesoramiento y preparativos anterior a la salida.

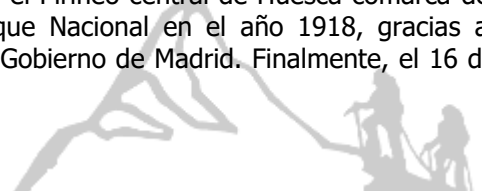
INFORMACIONES DE INTERÉS PARA EL PARTICIPANTE:

DOCUMENTACIÓN: Carné de Identidad.

SEGUROS: Recomendamos a todos los participantes estar en posesión de la Tarjeta de la Federación de Montaña y Escalada del año en curso, con la cobertura adecuada a la actividad a realizar.

INFORMACIÓN DE LA ZONA:

El **Parque Nacional de Ordesa y Monte Perdido** está ubicado en el Pirineo central de Huesca comarca del Sobrarbe, Aragón (España). El Valle de Ordesa fue declarado Parque Nacional en el año 1918, gracias al francés Lucien Briet, que no se cansó de pedir su protección ante el Gobierno de Madrid. Finalmente, el 16 de



agosto de 1918 mediante un Real Decreto que declaraba al valle de Ordesa Parque Nacional con una extensión 2.100 ha.

El 13 de julio de 1982 se amplió a su superficie actual de 15.608 ha y cambió su denominación a la de *Parque Nacional de Ordesa y Monte Perdido*, con un desnivel de 2600 m (desde los 750 m en Añisclo hasta los 3.355 m del Monte Perdido).

En septiembre del año 1988 se firmó una Carta de Cooperación con el limítrofe Parque Nacional de Los Pirineos Franceses, ya en territorio francés, con el fin de cooperar en el mantenimiento de esta zona natural prácticamente virgen y única en el mundo.

Se extiende, tanto el propio parque como su Zona Periférica de Protección, por los términos municipales de **Torla, Broto, Fanlo, Tella-Sin, Puértolas y Bielsa**. Los pueblos más próximos al Parque de Ordesa son **Broto y Torla**.

ACCESOS AL P.N. DE ORDESA:

- **Por carretera:** Se puede acceder a **Torla** por la carretera **N-260 y luego por la A 135**. Dependiendo de la época del año en que vayamos al **Parque de Ordesa** (normalmente desde julio hasta septiembre) deberemos dejar nuestro vehículo a la entrada del pueblo de **Torla** (parking grande a la derecha) para luego tomar uno de los autobuses que nos llevarán al aparcamiento de Ordesa.

CLIMA E INFORMACIÓN METEOROLÓGICA:

La climatología del valle puede definirse como **clima de montaña**, con importantes oscilaciones térmicas y abundantes precipitaciones a lo largo de todo el año. En invierno, las temperaturas suelen estar rondando los cero grados y descendiendo de estos en la noche. Las temperaturas de las cimas de las montañas son bastante inferiores. En verano, el clima es más suave, teniendo días normalmente soleados para luego bajar la temperatura por las noches.

Como en todo el Pirineo en verano, hay que tener una atención especial a la previsión meteorológica si se va a hacer actividad montañera, ya que son frecuentes los cambios de tiempo a la tarde y las tormentas. Recomendamos consultar la previsión meteorológica para los días de la ascensión. Podéis recabar información meteorológica en la página: www.mountain-forecats.com

MUY IMPORTANTE: ARAGON AVENTURA ENTIENDE QUE EL PARTICIPANTE ES CONSCIENTE DE QUE PARTICIPA VOLUNTARIAMENTE EN UN TREKKING DE ALTA MONTAÑA Y QUE CONOCE Y ASUME LOS RIESGOS Y DIFICULTADES QUE PUEDAN SURGIR.

EL PARTICIPANTE DEBE SABER QUE NO TODAS LAS VARIABLES PUEDEN SER CONTROLADAS POR EL GUIA, POR ESTE MOTIVO EL PROGRAMA PUEDE SUFRIR MODIFICACIONES POR CAUSA DE FUERZA MAYOR AJENA A NUESTRA VOLUNTAD.

ARAGÓN AVENTURA DECLINA CUALQUIER RESPONSABILIDAD DERIVADA DE LOS IMPREVISTOS, FENOMENOS NATURALES, ACCIDENTES Y POSIBLES CAMBIOS DE PROGRAMA ASI COMO DE UNA INTERPRETACIÓN ERRÓNEA DE LA INFORMACIÓN AQUÍ CONTENIDA.

IGUALMENTE, DE CUALQUIER INCUMPLIMIENTO POR PARTE DEL PARTICIPANTE DE LA NORMATIVA EXPRESA DE LA ZONA.

RECOMENDAMOS LEER ATENTAMENTE ESTA FICHA TÉCNICA POR PARTE DE TODOS LOS PARTICIPANTES Y CONSULTARNOS CUALQUIER DUDA QUE TENGAIS.



HOJA DE INSCRIPCIÓN

Esta hoja deberá enviarse (por mail o fax) a Aragón Aventura, al realizarse el pago, junto con el justificante de este.

Recorrido:	
Fechas:	

Nombre y Apellidos		
Dirección:		CP:
Localidad:	Provincia:	Fecha Nacimiento:
Teléfono fijo:	Móvil:	e-mail:

DNI:		
------	--	--

Compañía aseguradora:	Teléfono contacto:
-----------------------	--------------------

Indicar un resumen de la experiencia anterior en montaña.

--

Persona de contacto en caso de accidente

Teléfonos de contacto:

--	--


Si se inscribe junto a otros participantes, indicar nombre y apellidos:

Ingreso como reserva en el momento de la inscripción:

A pagar por algunos los siguientes medios:

PAGO CON TARJETA en el TPV de AA TREKKINGS Y EXPEDICIONES
https://aragonaventura.es/tpvtrex/formulario_cliente_2.html

- Ingresando en la cuenta corriente de **IBERCAJA ES07 2085 5335 6203 3090 8702** a nombre de AATREKKINGS Y EXPEDICIONES. Importante enviar el justificante de ingreso por fax o por e-mail a la oficina de Aragón Aventura (Fax: 974 362 421)



CONVENIO PARA LAS ACTIVIDADES DE ALTA MONTAÑA

Este convenio debe ser firmado por cada uno de los participantes y enviado a Aragón Aventura, junto con la hoja de inscripción, en el momento de formalizar la reserva.

Nombre y Apellidos:	
ACTIVIDAD:	Fechas:

El objetivo del presente Convenio entre **Aragón Aventura**, empresa organizadora, y **el participante** es confirmar que el cliente está informado de las condiciones y es consciente de los riesgos que se asumen en este tipo de actividades de alta montaña.

EL ABAJO FIRMANTE:

- **Ha leído** atentamente la ficha técnica y sus condiciones, declarando que las conoce y acepta en su totalidad.
- **Es consciente** de las dificultades que supone una actividad de este tipo, tanto física como psicológicamente, conoce los riesgos que la montaña conlleva y los asume voluntariamente.
- **Reúne** todas las condiciones necesarias para participar en la actividad: experiencia en montaña, nivel técnico adecuado, preparación física y psicológica, no padece ninguna enfermedad que le pueda crear problemas durante la actividad.
- **Entiende** que, debido a las características de la actividad, puede haber modificaciones en el programa, por causas de fuerza mayor ajenas a la voluntad de la empresa organizadora.
- **Realiza la actividad voluntariamente y se compromete** a respetar la normativa expresa de la zona, las indicaciones del Guía y de las autoridades competentes.
- **EN LAS ACTIVIDADES CON GUÍA DE ALTA MONTAÑA /GUÍA ACOMPAÑANTE DE MONTAÑA DE ARAGON AVENTURA, el participante entiende que debe colaborar** para el buen desarrollo de la actividad, fomentando la buena convivencia para formar un equipo cohesionado y participar en lo posible, en las tareas colectivas que ayuden a conseguir el objetivo y **acepta las decisiones del guía en los temas de organización, logística y seguridad**

Aragón Aventura entiende que el participante **acepta y asume voluntariamente** todos los posibles riesgos y circunstancias adversas e imprevistas que puedan surgir en el transcurso de la actividad, **declinando esta empresa organizadora cualquier responsabilidad.**

Fecha y Firma del participante:

