

TREKKING 2021

CARPATOS Y MONTAÑAS DE TRANSILVANIA.-*Rumania*



PARQUE NACIONAL PIATRA CRAIULUI

***Ascensión al Pico Moldoveanu (2.545 m),
Negoiu peak (2.535 m) y Omu peak (2.505 m)***

***PROGRAMA CON GUÍA LOCAL de Rumanía
O Guía AA desde el Origen y apoyo de Guías locales***

Nivel **

Duración del Programa Base: 11 días

Fechas con Guía local: Junio- septiembre de 2021

FECHAS CON GUÍA AA desde el origen Javier Garrido y apoyo de Guías locales:

07/08/2021

Salida: Madrid – Barcelona
(Otras ciudades consultar)



INTRODUCCIÓN:

Los Cárpatos son poco visitados y sin embargo son una de las regiones más hermosas y pintorescas de Europa. Adornado por castillos transilvanos, pequeñas ciudades y pueblos que han cambiado poco desde la Edad Media, en medio de un paisaje espectacular de montaña, ofrece una de las mejores posibilidades para trekking en toda Europa.



El objeto fundamental de nuestra ruta es atravesar la parte más larga de los Alpes de Transilvania cuya cresta, de unos 80 kilómetros, raras veces desciende por debajo de los 2000 m., pasaremos por collados, crestas, prados, bosques y valles y ascenderemos al **Pico Moldoveanu** (2.544 m), el más alto de Rumania.

Se trata del trekking por excelencia en **Rumania**. Visitaremos el **Parque Nacional Piatra Craiului**. Subiremos algunos de los picos más bonitos y siempre a los más altos de Rumanía y también visitaremos el **castillo de Bran**, vinculado al personaje de ficción Drácula.

Lo consideramos un trekking de nivel ** de dificultad moderada. Las jornadas de marcha serán de hasta 8 horas y desniveles de hasta 1.300 m, con algunos tramos aéreos de gran belleza, que nuestros guías nos ayudarán a proteger adecuadamente. Un gran trekking para montañeros habituados al a marcha y con ganas de conocer estas sensacionales montañas y mejor país.

PROGRAMA:

(Puede adaptarse a las necesidades del grupo)

DÍA 1º: ESPAÑA-BUCAREST-SINAIA


Salimos en vuelo hacia **Bucarest**. A la llegada, nos esperan en el aeropuerto, para trasladarnos al alojamiento, en la ciudad de **Sinaia** (120 Km. 2 horas aprox.). **Sinaia** conocida como la "Perla de los Cárpatos", por su privilegiada situación, es un popular centro de esquí y de turismo de montaña de gran fama, además de su patrimonio arquitectónico, ofrece agradables calles y parques para pasear con calma y una animada vida nocturna para disfrutar. Dependiendo de los horarios de los vuelos, visitaremos esa tarde el **Castillo de Peles** de gran belleza e interés. Cena tradicional rumana y noche en Hotel de 3*

DÍA 2º: SINAIA-BABELE-BRAN

Desnivel: +300 m -1.700 m

Horarios: 8-9h

Desayuno y pequeño transfer a **Busteni** (30 minutos), tomaremos el **teleférico de Bucegi** hasta la **cabaña Babele**, donde comenzamos a caminar por el **Parque Natural**, famoso por su bien conservada flora y fauna y en especial, por la cantidad de osos que viven aquí. Visitaremos el fenómeno natural de **Babele**, unas curiosas formaciones rocosas en formas de setas. Ascendemos suavemente por un sendero, ganando altura, salimos a la cresta principal que nos ofrece unas vistas impresionantes, y llegamos al refugio, en la base del **Pico de Omu**. Desde aquí descendemos por el valle glacial más grande de Rumania, **el Valle de Gaura**, hasta la aldea de **Bran**. Cena y alojamiento en una casa de huéspedes de 3 * en **Bran**. Comida de picnic.



En caso de que haga mal tiempo y el teleférico de Busteni no funcione, tomamos el autobús hasta la **meseta de Bucegi** (con suplemento adicional). Desde este punto caminamos 1 hora hasta **Babele y Sfinx**.



DÍA 3º: BRAN-PARQUE NACIONAL PIATRA CRAIULUI-BRASOV

Desnivel: +- 800/6-8h


Desayuno y visita del **Castillo de Bran** (también conocido como el **castillo de Drácula** aunque no sea cierto...). Después pequeño transfer (30 minutos) para trasladarnos hacia el pueblo de **Zarnesti** donde realizamos una caminata circular en el **Parque Nacional de Piatra Craiului**. Comenzamos en **Podul Magurii**, ascendiendo al pico **Piatra Mica** (1.816 m/2 horas 30 min aprox.), pasando por **Poiana Zanoagei**, una zona de pastos y vistas abiertas hacia la cresta calcárea principal. A la bajada pasamos varios tramos equipados con cadenas, hasta el **collado Saua Crapaturii**. Llegamos al **refugio de Curmatura** y tras finalizar el picnic, continuamos el descenso, primero por un bosque espeso con sendero poco transitado y luego por una pista forestal que sigue por un bonito desfiladero, hasta llegar de nuevo a **Podul Magurii**. Desde aquí nos trasladamos en vehículo a **Brasov** (45 minutos). Cena y alojamiento en una casa de huéspedes/hotel de 3*, comida de picnic.

DÍA 4º: BRASOV-PIATRA MARE- SENDERO AÉREO DE LAS 7 ESCALERAS - BRASOV

Desnivel + - 800 m/6-8h

Desayuno y corto traslado al punto de partida del trekking (20 minutos). Hoy recorreremos el macizo de **Piatra Mare**, a través del famoso e impresionante desfiladero **de las 7 Ladders** y ascendemos por un empinado sendero forestal hasta el **refugio de Piatra Mare**, que nos ofrece un bonito panorama sobre los **Cárpatos**. Tras el almuerzo, realizamos el descenso a través de otro camino forestal hasta el vehículo y en corto transfer iremos a **Brasov**, donde pasaremos la segunda noche, cena y alojamiento, comida de picnic.

¡El cañón "7 Ladders" está cerrado cuando hace mal tiempo! ¡En ese caso cambiaremos la ruta!



DÍA 5º: BRASOV-PORUMBACU DE SUS-NEGOIU HUT (1.546 m)

Transfer total: 3 horas.

Desnivel: + 800 m /4-5h

Desayuno y traslado a hasta **Porumbacu de Sus** (140 Km. 2h). Traslado desde el pueblo de **Porumbacu de Sus** en todo terreno, por pista forestal unos 45 minutos. Desde allí, subiremos por camino hasta el **refugio Negoiu**, donde dormiremos esta noche. Alojamiento en habitaciones con 2, 4 y 6 camas; ducha y aseos compartidos. Pensión completa con comida de picnic. **Este día tendremos que llevar mochila para una noche ya que no encontraremos nuestros equipajes hasta el día siguiente en los Lagos de Balea.**



DÍA 6º: REFUGIO NEGIOIU (1.546 m) - PICO NEGIOIU (2.535 m) - CHALET BALEA (2.034 m)

Desnivel: +1200 m - 1.000 m/8-9 h

Saldremos después de desayunar para una de las etapas reinas del programa. Subiremos al **Pico de Negoiu** si el tiempo y el grupo lo permite. Algunos pasos aéreos con cadenas que nos ayudarán en la progresión. Desde el pico, descenderemos al **Collado Doamnei**, desde allí seguimos por un sendero, a veces aéreo, con subidas y bajadas, hasta llegar al precioso **Lago Balea**, donde pernoctaremos en hotel. Pensión completa con comida de picnic. Encontraremos nuestros equipajes para poder cambiarnos con comodidad.



DÍA 7º: CHALET BALEA (2.034 m) -REFUGIO PODRAGU (2.136 m)

Desnivel: +850/ -700 m/5-6h

Desayuno y comenzamos el día con una subida de regreso a la cresta principal, que se cruza para seguir por su lado sur. Llegamos al **Collado de la Serpiente**, desde donde comenzamos el descenso hacia el circo glaciar y después al **refugio Podragu (recién remodelado)**, donde pasamos la noche. Pensión completa con comida de picnic.

EL ENTORNO ES GENUINAMENTE DE ALTA MONTAÑA, EL REFUGIO ES BÁSICO CON DORMITORIOS COMUNES, AGUA FRÍA Y WC TIPO TURCO. ESTE DÍA NO HAY ACCESO AL EQUIPAJE, NI TAMPOCO EL DÍA SIGUIENTE EN QUE DORMIRMOS DE NUEVO EN ESTE REFUGIO, POR LO QUE ES NECESARIO LLEVAR SACO SÁBANA (NO HACE FALTA SACO DE DORMIR, aunque esto dependerá de la evolución de la pandemia, informaremos antes de la salida).



DÍA 8º: REFUGIO PODRAGU (2.136 m) - PICO MOLDOVEANU (2.545 m) -REFUGIO PODRAGU

Desnivel: + -500 m /6-7 h

Desayuno y salimos muy temprano de refugio hacia el pico más alto de los Cárpatos rumanos. Caminamos por la parte más alta del macizo, observando los diferentes paisajes que nos ofrece tanto al norte, como al sur. Tras ascender a los **picos Vistea Mare (2.527 m)** y **Moldoveanu (2.544 m)**, descenderemos por el mismo itinerario de nuevo al refugio para descansar de esta bonita jornada de montaña. Noche en el **refugio Podragu**, pensión completa con comida de picnic.

DÍA 9º: REFUGIO PODRAGU (2.136 m)- VALLE DE PRODAGU- SIBIU

Desnivel: 1.400 m /5-6 horas

Por la mañana, después de desayunar, iniciaremos el descenso hacia el valle por un precioso sendero, que cruza varias veces el río, con puentes de madera. El bosque es sensacional, de abetos y alerces altos como en todas estas montañas. Llegaremos hasta la pista forestal donde, dependiendo del estado de la misma, nos recogerá el vehículo para llevarnos a **Sibiu**, una ciudad de una belleza difícil de describir. Desde la llegada, los "ojos de la ciudad" nos estarán observando, pequeñas ventanas en los tejados que caracterizan a esta ciudad. Cena y alojamiento en Hotel, pensión completa con comida de picnic.



DÍA 10º: SIBIU-BUCAREST.

Desayuno y saldremos para visitar el centro histórico de **Sibiu**, capital cultural de Europa en 2007, en el que podemos ver la **Piata Mare o Plaza Mayor**, la iglesia católica barroca (1700), en la que desde su torre hay una excelente vista panorámica y la catedral ortodoxa, una copia de Santa Sofía en Estambul. Tras finalizar nos dirigimos a **Bucarest** (270 km/4-5 horas aprox.). Cena de despedida y alojamiento en hotel 3* en la ciudad, media pensión.

DÍA 11º: BUCAREST - ESPAÑA

Hoy visitaremos la ciudad que, aunque presente un aspecto a veces decadente tiene un gran interés histórico. Adaptaremos la visita al horario de los vuelos. El centro administrativo y cultural de la capital es bastante amplio e impresiona con las dimensiones de las edificaciones y de las calles. Pasamos por el edificio de los Correos, la Universidad, el teatro popular, varias iglesias ortodoxas y paramos delante del impresionante **Palacio de Cheushescu** (ahora mismo, el Parlamento), el segundo edificio más grande en el mundo después de la Casa Blanca en EE.UU. A la hora convenida traslado al aeropuerto para tomar el vuelo de regreso.

Este programa puede sufrir alguna variación a criterio del guía, por condiciones meteorológicas, condiciones físico-técnicas de los participantes o cualquier situación imprevista.



ESTE TREKKING SE PUEDE REALIZAR:

CON GUÍA DE MONTAÑA DE ARAGÓN AVENTURA DESDE EL ORIGEN y apoyo de Guías locales dependiendo del número de participantes, apoyo técnico, logístico y humano durante todo el tiempo del trekking de un Guía con experiencia y titulado de acuerdo con la Formación reglada en España y Europa para cada especialidad. **El guía, en este caso, es responsable del itinerario, logística y la seguridad del grupo.**

CON GUÍA DE MONTAÑA LOCAL. El Guía local es un acompañante, **con diferente formación y exigencia dependiendo del país**, conocedor del terreno y las rutas, que nos facilitará las gestiones y estancia en la zona, pero en este caso, en cuanto a las **capacidades técnicas, el participante es responsable de sí mismo y debe tener la suficiente experiencia y autonomía.**

PRECIOS DEL PROGRAMA DESCRITO:

CON GUIA DE MONTAÑA LOCAL, NO INCLUYE VUELOS INTERNACIONALES:

GRUPO DE 4 A 6 PERSONAS	1.825 €/persona
GRUPO DE 7 A 9 PERSONAS	1.490 €/persona
GRUPO DE 10 A 14 PERSONAS	1.295 €/persona
GRUPO DE 15 A 18 PERSONAS	1.190 €/persona

CON GUÍA DE MONTAÑA AA DESDE EL ORIGEN (Javier Garrido) y apoyo de Guías locales, no incluye vuelos internacionales

SALIDA DEL 7 DE AGOSTO

1.440 €/PERSONA

NOTA IMPORTANTE: LOS PRECIOS BASE DEL PROGRAMA DESCRITO están calculados en abril de 2021, para el número de personas y condiciones indicadas. Si varía cualquiera de estas circunstancias variará igualmente el precio final del viaje.

EN EL MOMENTO DE LA RESERVA SE INFORMARÁ AL CLIENTE DE LAS MEJORES TARIFAS, HORARIOS PARA LAS FECHAS DE SU VIAJE. El precio dependerá de la fecha, la compañía aérea y la clase de reserva que se pueda bloquear. Para poder pasarle un precio exacto de los vuelos se necesita hacer un bloqueo de plazas (sin compromiso ni cargo alguno para Ud.), para lo que necesitamos el nombre y apellidos de cada viajero **TAL Y COMO VIENEN EN EL PASAPORTE.**

Casi todas las tarifas económicas, una vez emitido el billete, TIENEN UN 100% DE GASTOS DE CANCELACIÓN, por lo que recomendamos contratar un seguro de anulación de viaje, que debe formalizarse en el momento de la emisión del billete y confirmación del viaje.

EL PRECIO INCLUYE:

- Transporte aeropuerto-Bucarest ida y vuelta
- Todos los trasladoS incluidos en el programa en minibús de 8 + 1 asientos o minibús de 20 asientos (dependiendo del tamaño del grupo)
- Guía local de trekking de habla inglesa o Guía de Aragón Aventura si se elige esta opción
- 10 noches de alojamiento en hoteles/Guest Houses y refugio Podragu.
- Régimen alimenticio: 10 desayunos, 10 cenas y 8 comidas de picnic
- Transfers de equipaje (excepto el día 5º, día 8º, día 9º)
- Entradas en el Castillo de Peles (Tour básico), Castillo de Bran, Parque Nacional Piatra Craiului y 7 Ladders Canyon
- Teleférico en Sinaia.
- Impuestos y tasas locales



- Bolsa petate de Aragón Aventura
- IVA y Gastos de gestión.

EL PRECIO NO INCLUYE:

- Vuelos internacionales y tasas aéreas (consultarnos si estáis interesados)
- Equipo personal.
- Comidas y cenas no incluidas en programa.
- Suplemento de habitación individual **(160€/persona)**
- Agua mineral, bebidas y extras personales.
- Propinas
- Rescates
- Seguro médico en la montaña (recomendable Federación de Montaña con la cobertura internacional) **consultar el apartado "seguros" de esta ficha.**
- Seguro de asistencia en viaje y asistencia sanitaria. SIEMPRE RECOMENDABLE (consultar el apartado seguro y preguntarnos precios y condiciones)
- Gastos de alojamiento, manutención, transporte y otros a consecuencia de: Cancelaciones o retrasos en los vuelos por huelgas, meteorología, averías, pérdidas o retraso del equipaje en el vuelo, causas de fuerza mayor etc.

Cualquier gasto extra, o no expresado en el apartado "incluye" realizado por el participante, correrá de su cuenta y deberá ser abonado en el momento de realizarse.

ALOJAMIENTOS:

- 1 noche en **Sinaia** (3 * hotel), cena y alojamiento
- 1 noche en **Bran** (Hotel 3 * / casa de huéspedes), pensión completa
- 2 noches en **Brasov** (Hotel 3 * / casa de huéspedes), pensión completa
- 1 noche en **Chalet Negoiu** (habitaciones con 2 / 4 y / o 6 camas - según disponibilidad, baño/duchas comunes), pensión completa.
- 1 noche **Chalet Lago Balea** 3 *, pensión completa
- 2 noches **Refugio de Monaia Podragu** (dormitorio grande de 18/20 camas, sin duchas, baño en el pasillo), pensión completa
- 1 noche en **Sibiu** (hotel 3 * / casa de huéspedes), media pensión
- 1 noche en **Bucarest** (3 * hotel), alojamiento y desayuno

NIVEL FÍSICO-TÉCNICO DEL PARTICIPANTE:

Trekking de nivel **, sin grandes dificultades técnicas pero con etapas largas y de cierta dureza, Se necesita experiencia previa en la montaña, buena forma física y buen equipo personal, ya que en caso de no estar preparado, pueden verse frustradas tus expectativas y las del grupo en esta actividad.

Las horas diarias de caminar son netas (en los tiempos especificados no están incluidos los descansos, las paradas para comer, etc.) Se trata de un viaje de trekking, gran parte del recorrido transcurre en senderos bien marcados. Sin embargo, algunos cortos trayectos suponen la ayuda de las manos (trepada muy fácil), las cuerdas metálicas están allí para ayudar si hace falta. Las jornadas duran 5-9 horas al día. Normalmente, llevamos solamente el equipaje necesario durante el día y podemos disfrutar de las caminatas con una mochila ligera, que contiene solamente los objetos de primera necesidad (chaqueta para viento y lluvia, botella de agua, cámara fotográfica, picnic). Durante una noche en refugio no tendremos acceso a nuestras maletas grandes de viaje.



EQUIPO MÍNIMO RECOMENDADO:

- **Mochila** de unos 30 litros.
- **Botas** de trekking (usadas)
- **Zapatillas o sandalias** para descansar
- **Calcetines** finos y recios (varios pares de recambio).
- **Pantalones** de montaña cortos y largos
- **Camisetas** manga corta y larga
- **Polos** interiores de cuello alto (varios, mejor con cremallera en el cuello).
- **Chaqueta de forro polar.**
- **Chaqueta y pantalón de Gore-tex** o similar.
- **Gorro.**
- **Gorra de sol.**
- **Guantes**
- **Gafas** de buena protección solar.
- **Bastones** telescópicos (optativo).
- **Crema protectora** piel y labios de fuerte protección (ejemplo: Helioderm 32 de Isdin)
- **Sábana saco**
- **Navaja y mechero**
- **Cantimplora**
- **Linterna frontal** con pilas de recambio.
- **Botiquín** No olvides tu medicación personal. Recomendamos esparadrapo, antiséptico para heridas, vendas, gotas oculares, descongestionante nasal, analgésicos simples (por ejemplo, paracetamol), apósitos esterilizados, tijeras, termómetro, antidiarreico, antibiótico de amplio espectro, y anti inflamatorio.
- **Útiles de aseo personal**
- **Papel higiénico o toallitas húmedas**
- **Cámara fotográfica** (optativo).
- **Altímetro** (optativo).
- **GPS** (optativo).

INSCRIPCIONES:

REQUISITOS PARA FORMALIZAR LA INSCRIPCIÓN EN EL TREKKING:

- Realizar un **pago de reserva de 500€/Persona**. Si se hace la reserva con menos de un mes de antelación a la fecha de salida, **se pagará el importe completo**.
- Si se contrata la expedición con vuelos incluidos, se deberá pagar en el momento de la reserva **el importe total de los vuelos. NO SE EMITIRÁ NINGÚN BILLETE DE AVIÓN SI NO SE HA PAGADO LA TOTALIDAD DE SU IMPORTE.**
- Adjuntar una **copia escaneada del pasaporte** o DNI del participante.
- Cumplimentar por parte de cada participante y enviar a la oficina de Aragón Aventura, por mail o fax, la **hoja de inscripción y el convenio de expediciones** que vienen al final de esta ficha técnica.
- Si se quiere contratar un **seguro de asistencia en viaje y cancelación** (consultar apartado "Seguros") confirmar en el momento de la reserva el tipo de seguro elegido.

NO SE CONSIDERARÁ NINGUNA INSCRIPCIÓN EN FIRME HASTA QUE SE HAYAN REALIZADO LOS REQUISITOS ANTERIORMENTE CITADOS.



El pago se puede realizar por transferencia bancaria a la cuenta corriente **IBERCAJA ES07 2085 5335 6203 3090 8702 a nombre de AA TREKKINGS Y EXPEDICIONES**. Importante enviar el justificante de ingreso por fax o por e-mail a la oficina de Aragón Aventura (Fax: 974 362 421), indicando el nombre del participante y viaje a realizar.

También se puede realizar el **PAGO CON TARJETA** a través de nuestro **TPV** entrando en la página de Aragón Aventura https://aragonaventura.es/tpvtrex/formulario_cliente_2.html, haciendo clic en la parte de abajo a la derecha, cumplimentar los datos que se solicitan y enviar (es automático y no tiene recargo alguno).

Con una antelación mínima de al menos **20 días antes de la fecha de comienzo del viaje, se deberá haber pagado el importe total de este**. Una vez realizado el último pago, se remitirá la documentación a la dirección electrónica o postal que nos indique el cliente.

INFORMACIONES DE INTERÉS:

DOCUMENTACIÓN: Documento Nacional de Identidad o Pasaporte en vigor.

El viajero es el único responsable de sus documentos y del cumplimiento de los requisitos establecidos por las autoridades de los diferentes países y tendrá que presentarlos siempre que le sean solicitados. En caso de sustracción o extravío del pasaporte, deberá denunciar el hecho lo antes posible ante las autoridades competentes y acudir a la Embajada o Consulado de España con la copia de la denuncia, **más información en la página:** <http://edit.mae.es/es/MenuPpal/Paises>

SEGUROS: Como norma recomendamos siempre ir lo más cubierto posible ante cualquier problema que pueda surgir e igualmente llevar una tarjeta de crédito o recursos suficientes para poder pagar cualquier imprevisto. Cada participante deberá decidir el tipo de seguro más le conviene, aquí os hacemos un resumen de los seguros para vuestro viaje:

- **TARJETA SANITARIA EUROPEA.** Antes de partir es recomendable obtener la Tarjeta Sanitaria Europea, que podéis solicitar en vuestro centro médico de la Seguridad Social. Esta tarjeta certifica el derecho de su titular a recibir prestaciones sanitarias, si fuera necesario, durante la estancia en cualquier país de la Unión Europea.
- **SEGURO DE ACCIDENTES DEPORTIVOS Y RESCATE EN MONTAÑA: Tarjeta de la Federación de Montaña y Escalada del año en curso,** con la cobertura adecuada a la actividad y zona a visitar. Aconsejamos informarse bien en la federación de montaña de las condiciones de las coberturas y el helicóptero de rescate. **NO INCLUYE ACCIDENTES NO PRODUCIDOS POR LA PRACTICA DEPORTIVA NI ENFERMEDADES COMUNES.**
- **SEGURO MODULAR PLUS DE ASISTENCIA EN VIAJE Y SANITARIA.** Incluye gastos hasta el máximo del capital contratado: **asistencia sanitaria** (6.000€ a 100.000€), **Robo y daños materiales del equipaje** (600€ a 4.500€) y **Gastos de anulación del viaje** (600€ a 7.000€). **ESTE SEGURO DEBE CONTRATARSE EN EL MOMENTO DE LA RESERVA DEL VIAJE O COMO MÁXIMO, DENTRO DE LOS 6 DÍAS SIGUIENTES, PARA QUE CUBRA LA GARANTIA DE ANULACIÓN.**
- **SEGURO ASISTENCIA Y ANULACIÓN POR FUERZA MAYOR:** Cubre, además de la asistencia sanitaria, los gastos de anulación del viaje hasta el máximo del capital contratado (2.500€ o 5.000€), por cualquier causa de fuerza mayor, **justificada o no**, distinta a las indicadas en la póliza, ocurrida **antes de las 24 horas de la salida y notificada de inmediato, que impida el inicio del viaje en la fecha y hora prevista.** En el caso de **no justificada**, se aplicará una franquicia del 10% sobre el importe total del viaje. **ESTA SEGURO DEBE CONTRATARSE EN EL MOMENTO DE LA RESERVA DEL VIAJE O COMO MÁXIMO, DENTRO DE LAS 24 HORAS SIGUIENTES, PARA QUE CUBRA LA GARANTIA DE ANULACIÓN.**



SI ESTÁIS INTERESADOS EN CUALQUIERA DE ESTAS PÓLIZAS DE SEGUROS, CONSULTARNOS CONDICIONES Y PRECIOS.

Si por alguna circunstancia de **fuerza mayor ajena a la voluntad del viajero y debidamente documentada**, se tuviera que anular el viaje una vez pagado y **siempre antes de su inicio**, Aragón Aventura informará y asesorará de los trámites correspondientes ante la compañía de seguros para reclamar la devolución de todo o parte del importe del viaje (dependiendo de las condiciones contratadas).

SE RECUERDA QUE PUEDE HABER GASTOS DE CANCELACIÓN TOTALES O PARCIALES DEL PAQUETE DE AGENCIA, YA QUE EN MUCHOS CASOS NUESTROS CORRESPONSALES LOCALES DEBEN REALIZAR PAGOS ANTICIPADOS PARA RESERVAR LOS SERVICIOS CONTRATADOS EN DESTINO.

RECALCAMOS QUE ARAGÓN AVENTURA OFRECE AL CLIENTE LA POSIBILIDAD DE GESTIONAR LOS SEGUROS CITADOS ANTERIORMENTE, PERO SON LAS PROPIAS COMPAÑÍAS ASEGURADORAS LAS QUE TIENEN LA RESPONSABILIDAD Y DEBEN RESPONDER EN CASO DE NECESIDAD, Y ES EL PROPIO INTERESADO QUIEN DEBE REALIZAR LAS GESTIONES OPORTUNAS ANTE ELLAS.

EVACUACIÓN O RESCATE: Como ya hemos indicado en la información relativa a los SEGUROS, **cada participante debe tener prevista la posibilidad de una evacuación o rescate desde el punto de vista económico. Cada persona es responsable de los gastos que se ocasionen en su descenso de la montaña, traslado al hospital, tratamientos médicos y repatriación en caso de ser necesario.**

Se debe prever un seguro que incluya estas contingencias y dinero efectivo o tarjetas de crédito con límite suficiente para poder hacer frente, en el momento, a los gastos que se puedan originar. En muchos casos hay que abonar estos gastos inmediatamente, para luego, con las facturas y justificantes pertinentes, reclamar la compensación a la compañía aseguradora. **ARAGÓN AVENTURA NO ES, EN NINGÚN CASO, RESPONSABLE DE ESTOS GASTOS.**

EQUIPAJES: El equipaje y demás enseres personales son responsabilidad del viajero. Se recomienda tenerlo siempre vigilado en las zonas de espera, carga y descarga. Normalmente el equipaje facturado no puede exceder de **20 Kg. por persona**. Al formalizar el billete de avión se os indicará con exactitud. **Cualquier exceso de equipaje correrá a cargo del participante.**


En caso de deterioro, pérdida o retraso de los equipajes facturados **es responsabilidad de la compañía aérea** siendo el billete de avión y el resguardo de facturación los documentos vinculantes entre la compañía y el pasajero. En este caso, se debe presentar la reclamación en el momento que sucede el hecho, antes de abandonar el aeropuerto, cumplimentando los trámites burocráticos necesarios y guardando copia de todo, para constancia y futuras reclamaciones

CONDICIONES SANITARIAS Y VACUNAS: No hay vacunas obligatorias. El sistema sanitario en Rumania es algo deficiente. **Para más información consultar la página del Ministerio de Sanidad** <http://www.msssi.gob.es/>

INFORMACIÓN DEL PAÍS:

Rumania es un país ubicado en la intersección de Europa Central y del Sureste, en la frontera con el mar Negro. Rumania limita con Hungría y Serbia al oeste, Ucrania y Moldavia al noreste y al este, y Bulgaria al sur. Su capital y ciudad más poblada es **Bucarest**.

Se encuentra en Europa del Este, más precisamente en la región de los **Cárpatos y el curso bajo del río Danubio...** El país está dividido en tres regiones principales, la **meseta de Transilvania**, en el centro del país; **los Cárpatos** que rodean la meseta central y se extienden hacia el Norte y el Sur y las **tierras bajas del Oeste y Este**.



Con la caída del telón de acero y la Revolución de 1989, Rumania inició su transición hacia la democracia y una economía de mercado capitalista. Después de una década de problemas por la revolución post-económica y el deterioro de los estándares de vida que provocó una masiva emigración hacia los países del entorno, se llevaron a cabo amplias reformas que impulsaron la recuperación económica. Desde 2010, Rumania es un país de ingresos superiores con un alto índice de desarrollo humano.



Transilvania es una región histórica localizada en la parte centro-noroccidental de **Rumania**, está rodeada por los **Montes Cárpatos**. La capital tradicional de la región es **Alba Lulia**. **Brasov** y la preciosa ciudad medieval de **Sibiu** son dos de las principales ciudades y están al pie de los **Carpatos**. **Podéis recabar más información en la página del Ministerio de Asuntos Exteriores** www.exteriores.gob.es/

"ANTES DE REALIZAR UN VIAJE AL EXTRANJERO, SE RECOMIENDA REGISTRAR SUS DATOS EN EL REGISTRO INFORMÁTICO DE VIAJEROS DEL MINISTERIO DE ASUNTOS EXTERIORES Y COOPERACIÓN, PARA FACILITAR LA ATENCIÓN EN EVENTUALES SITUACIONES DE EMERGENCIA O NECESIDAD" <https://www.visatur.maec.es/viajeros/>

Embajada de España:

Dirección: Aleea Alexandru 43, sector 1, 011822, Bucarest.

Teléfono: (004) 021 318 10 77.

Fax: (004) 021 318 10 72.

e-mail: emb.bucarest@maec.es

Emergencias consulares: Si es español y se encuentra en una situación de justificada y extrema urgencia, puede llamar al teléfono de emergencia consular que esta Embajada pone a su disposición para esos casos: Si llama desde España: 004 0745 102 780. Si llama desde Rumania: 0745 102 780

Idioma: rumano.

Moneda: el Euro. Se aceptan tarjetas de crédito sin ningún problema. Hay cajeros automáticos

Diferencia horaria: UTC + 1, en verano UTC + 2. Para más información www.hora.es

Teléfono: En Rumania hay una buena red de telefonía móvil, vuestro móvil se conectará automáticamente a las redes del país. **El prefijo de Rumania es: +40 Prefijo Bucarest: +21.** Para toda emergencia, llamar al 112 (operadores que hablan inglés, francés y alemán)

Electricidad: Se alimenta en corriente alternativa de 220 voltios a 50 hertzios. Las tomas de corriente son como en España. Para más información www.otae.com/enchufes

Clima e Información Meteorológica: El clima en Rumania es de tipo continental como casi todos los países de Europa central. Las estaciones en este tipo de climas se diferencian mucho unas de otras. Los veranos en Rumania son cálidos y secos; mientras que el invierno es largo y muy frío. La nieve cae en abundancia durante todo el invierno de diciembre a marzo, especialmente en la zona de los Cárpatos.



A pesar de que el clima en Rumania es bastante homogéneo en todo su territorio, la altitud y la latitud influyen sustancialmente en el promedio de temperaturas anuales. La temperatura promedio del norte del país es 8°C, mientras que en Sur es de 11 °C. Si tenemos en cuenta la altitud del territorio el promedio varía de 2,6 °C anual en la zona de alta montaña a 12 °C en la zona de las planicies. La zona más cálida de Rumania es el sur, registrando temperaturas de hasta 30 °C durante los días de verano.

Transilvania es una de las regiones más frías del país, pudiendo pasar casi todo el invierno por debajo de 0°C con abundantes precipitaciones en forma de nieve. El promedio anual de lluvias es 700 mm llegando incluso a 1000 mm. En la zona de los Cárpatos. En Rumania puede llover todo el año, siendo la primavera la estación más seca. En verano se pueden registrar grandes tormentas con aparato eléctrico.

Bucarest posee un clima continental que se caracteriza especialmente por su gran cantidad de precipitaciones. A pesar de encontrarse en la región de las planicies de Rumania, la capital, está expuesta a los fuertes vientos que soplan durante el invierno y que incrementan considerablemente la sensación térmica.

Las temperaturas en invierno suelen estar por debajo de 0 °C, llegando incluso a -20 °C, mientras que en verano ascienden a 23°C y excepcionalmente a 35°C. Los meses más calientes son julio y agosto. La temporada más seca es la primavera y el verano, aunque pueden presentarse tormentas eléctricas. **Para mas información podéis consultar las páginas:** www.mountain-forecast.com, <http://www.eltiempo.es/rumania/>,

=====

MUY IMPORTANTE: ARAGON AVENTURA ENTIENDE QUE EL PARTICIPANTE ES CONSCIENTE DE QUE PARTICIPA VOLUNTARIAMENTE EN UN TREKKING DE ALTA MONTAÑA QUE SE DESARROLLA EN PAISES A VECES COMPLICADOS E INESTABLES, CON COSTUMBRES Y CULTURA DIFERENTES A LA NUESTRA, RECORRIENDO ZONAS REMOTAS Y ALEJADAS, Y QUE CONOCE Y ASUME LOS RIESGOS Y DIFICULTADES QUE PUEDAN SURGIR.

EL PARTICIPANTE DEBE SABER QUE EN ESTE TIPO DE VIAJES NO TODAS LAS VARIABLES PUEDEN SER CONTROLADAS, POR ESTE MOTIVO EL PROGRAMA PUEDE SUFRIR MODIFICACIONES POR CAUSA DE FUERZA MAYOR AJENA A NUESTRA VOLUNTAD.

ARAGÓN AVENTURA DECLINA CUALQUIER RESPONSABILIDAD DERIVADA DE LOS IMPREVISTOS, FENOMENOS NATURALES, ACCIDENTES Y POSIBLES CAMBIOS DE PROGRAMA ASI COMO DE UNA INTERPRETACIÓN ERRÓNEA DE LA INFORMACIÓN AQUÍ CONTENIDA. IGUALMENTE, DE CUALQUIER INCUMPLIMIENTO POR PARTE DEL PARTICIPANTE DE LA NORMATIVA EXPRESA DE LOS PAISES.

RECOMENDAMOS LEER ATENTAMENTE ESTA FICHA TÉCNICA POR PARTE DE TODOS LOS PARTICIPANTES Y CONSULTARNOS CUALQUIER DUDA QUE TENGAIS.



HOJA DE INSCRIPCIÓN

Esta hoja deberá enviarse (por mail o fax) a Aragón Aventura, al realizarse el primer ingreso, junto con el justificante de este.

Trekking a:	
Fechas del Trekking:	Con Guía Local/Guía de Aragón Aventura/Sin Guía

Nombre y Apellidos (TAL Y COMO VIENEN EN EL PASAPORTE)		
Dirección:		CP:
Localidad:	Provincia:	Fecha Nacimiento:
Teléfono fijo:	Móvil:	e-mail:
DNI:	Nº Pasaporte:	Fecha caducidad Pasaporte:
Fecha expedición del pasaporte:	Lugar de expedición del Pasaporte:	

Compañía aseguradora:	Teléfono contacto:
-----------------------	--------------------

Indicar **DETALLADAMENTE** la experiencia anterior en montaña y altura

--

Persona de contacto durante el Trekking:	Teléfonos de contacto:


Si se inscribe junto a otros participantes, indicar nombre y apellidos:

Ingreso como reserva en el momento de la inscripción:

A pagar por algunos los siguientes medios:

PAGO CON TARJETA en el TPV de AA TREKKINGS Y EXPEDICIONES
https://aragonaventura.es/tpvtrex/formulario_cliente_2.html

- Ingresando en la cuenta corriente de **IBERCAJA ES07 2085 5335 6203 3090 8702** a nombre de **AATREKKINGS Y EXPEDICIONES**. Importante enviar el justificante de ingreso por fax o por e-mail a la oficina de Aragón Aventura (Fax: 974 362 421)



CONVENIO PARA LOS TREKKINGS DEMONTAÑA

Este convenio debe ser firmado por cada uno de los participantes y enviado a Aragón Aventura, junto con la hoja de inscripción, en el momento de formalizar la reserva.

Nombre y Apellidos:	
Trekking a:	Fechas:

El objetivo del presente Convenio entre **Aragón Aventura**, empresa organizadora, y **el participante** es confirmar que el cliente está informado de las condiciones y es consciente de los riesgos que se asumen en este tipo de recorridos. **EL ABAJO FIRMANTE:**

- **Ha leído** atentamente la ficha técnica y sus condiciones, declarando que las conoce y acepta en su totalidad.
- **Es consciente** de las dificultades que supone un trekking de este tipo, tanto física como psicológicamente, conoce los riesgos que la montaña conlleva y los asume voluntariamente como parte del trekking.
- **Reúne** todas las condiciones necesarias para participar en el trekking: experiencia en montaña, preparación física y psicológica, no padece ninguna enfermedad que le pueda crear problemas durante el viaje y se siente apto para intentar la actividad.
- **Entiende** que, en un trekking de estas características, es importante que todos los participantes adopten una actitud positiva, de tolerancia y compañerismo, como base de una buena convivencia en el grupo y con el fin conseguir con éxito el objetivo propuesto.
- **Viaja voluntariamente** a un país de características diferentes al suyo, visitando zonas alejadas y remotas, donde puede haber riesgos tales como: fuerzas de la naturaleza, enfermedad, accidente, condiciones de vida e higiénicas deficientes, agresiones y robos, etc.
- **Cumple** con todos los requisitos legales necesarios para la entrada y estancia en el país a visitar, al igual que se compromete a respetar la normativa expresa del país.
- **Es consciente**, debido a las características del viaje, que puede haber modificaciones en el programa, por causas de fuerza mayor ajenas a la voluntad de la empresa organizadora.
- **EN EL TREKKING CON GUÍA UIAGM/GUÍA ACOMPAÑANTE UIMLA, el participante entiende que debe colaborar** para el buen desarrollo de la actividad, fomentando la buena convivencia para formar un equipo cohesionado y participar en lo posible, en las tareas colectivas que ayuden a conseguir el objetivo del trekking, **acepta** las decisiones del guía en los temas de organización, logística y seguridad y **entiende** las limitaciones de las capacidades físicas de los guías y porteadores que, igual que las de los participantes, pueden llegar a estar también mermadas en un momento dado.
- **EN EL TREKKING CON GUIA LOCAL: el participante entiende** que el Guía local es un acompañante, **con diferente formación y exigencia dependiendo del país**, conocedor del terreno y las rutas, que nos facilitará las gestiones y estancia en la zona, pero en este caso, en cuanto a las **capacidades técnicas, el participante es responsable de sí mismo y debe tener la suficiente experiencia y autonomía.**
- **EN EL TREKKING SIN GUIA: el participante entiende** que Aragón Aventura y sus corresponsales locales organizan **únicamente** la parte logística de la actividad **y el participante deberá afrontarla con autonomía, experiencia y recursos propios y que Aragón Aventura no tiene ninguna responsabilidad durante la estancia del participante en la montaña.**

Aragón Aventura entiende que el participante acepta y asume voluntariamente todos los posibles riesgos y circunstancias adversas que puedan surgir en el trekking, **declinando esta empresa organizadora, cualquier responsabilidad.**

Fecha y Firma del participante:

