

## **EXPEDICIONES 2021**

# **EL MANASLU (8.163 m) - Nepal**



***EXPEDICION CON SHERPA DE ALTURA Y SERVICIOS  
COMPLETOS HASTA LA CIMA***

***POSIBILIDAD DE SOLO SERVICIOS LOGÍSTICOS HASTA EL CAMPO  
BASE***

**Duración del programa base: 46 días**

**Fechas: primavera y otoño 2021**


**Salida: Madrid / Barcelona**  
(Otras ciudades consultar)



## **INTRODUCCIÓN:**

**El Manaslu** (también conocido como **Kutang**) con sus 8.163 m. es la octava montaña más elevada del mundo, situada en la cordillera del Himalaya, en Nepal. El nombre "Manaslu" proviene de la palabra Manasa, que en sánscrito significa "Montaña del Espíritu". Es una de las catorce montañas con más de ocho mil metros de altitud.

La primera ascensión al **Manaslu** la culminaron, el 9 de mayo de 1956, Toshio Imanishi y Gyalzen Norbu formando parte de una expedición japonesa.



Después de muchos años **Aragón Aventura** ha decidido "apostar" por este ochomil por haber mejorado mucho su estadística de cumbre y su seguridad. También por estar plenamente en territorio nepalí lo que facilita los trámites burocráticos. Pero lo más importante es su gran belleza glaciaria...El atractivo de esta montaña no tiene parangón... **Ahora el Manaslu es nuestro ochomil...**

Para la ascensión al **Manaslu** lo más importante, a parte de la ilusión, es la experiencia de los participantes y la cohesión del grupo. Es el momento de empezar a soñar despiertos e ir

preparando el camino para intentar llegar a los lugares más altos de nuestro planeta tierra. **Aragón Aventura os propone 3 opciones para vuestra expedición:**

- **LA EXPEDICION CON "SOLO SERVICIOS LOGÍSTICOS HASTA EL CAMPO BASE AVANZADO":** Asesoramiento previo a la expedición por parte de **Aragón Aventura**, organización y toda la infraestructura hasta el **Campo Base Avanzado**. **Aragón Aventura** organiza todos los servicios hasta el **Campamento Base Avanzado**: vuelo, alojamientos, transporte, etc., **NO INCLUYE SHERPA DE ALTURA, ni campamentos, comida de altura, gas, oxígeno, equipamiento de la ruta etc. ESTA FICHA TECNICA CORRESPONDE A ESTA MODALIDAD DE EXPEDICIÓN.**
- **LA EXPEDICION CON SHERPA DE ALTURA "SERVICIOS COMPLETOS HASTA LA CIMA"** Servicios completos con un experimentado sherpa de altura nepalí por expedicionario que nos acompañará hasta la cima, tiendas, comida y gas de altura, oxígeno, máscara y regulador. **ESTA FICHA TECNICA CORRESPONDE A ESTA MODALIDAD DE EXPEDICIÓN.**
- **LA EXPEDICIÓN CON GUÍA DE ALTA MONTAÑA UIAGM DE ARAGÓN AVENTURA:** Paquete completo hasta la cima, con Guía, campamentos, comida de altura, gas, oxígeno, máscara y regulador y el apoyo **1 Sherpa de altura** por cada expedicionario para más opciones de cumbre. **(SOLICITAR LA FICHA TECNICA DE ESTA MODALIDAD, SI ESTAIS INTERESADOS).**



## **PROGRAMA DE LA EXPEDICION**

### **DÍA 1º: ESPAÑA - KATMANDÚ**

Salida del vuelo desde Madrid o Barcelona con destino a Katmandú.

### **DÍA 2º: LLEGADA A KATMANDÚ**

Llegada a **Katmandú**, traslado al **hotel Malla** o similar, habitación doble, alojamiento y desayuno.

### **DÍA 3º: KATMANDÚ**

Día libre en **Katmandú** para trámites y últimas compras, noche en **hotel Malla** o similar, habitación doble, alojamiento y desayuno.

### **DÍA 4º: KATMANDÚ - BESISAHAR - JAGAT - DHARAPANI (1.860 m)**

Traslado en autobús de **Katmandú a Besisahar**. Cambiaremos a transporte local desde **Besisahar a Jagat** y después a **Dharapani**, donde dormiremos en lodge.

### **DÍA 5º: DHARAPANI (1.860 m) - KARCHE (2.785 m)**

Hoy comenzaremos nuestro trekking de aproximación a la montaña que nos llevará hasta **Karche**. Noche en lodge.

### **DÍA 6º: KARCHE (2.785 m) - BIMTHANG (3.610 m)**

Desde **Karche** comenzaremos a caminar atravesando un bosque de rododendros, cruzaremos un puente sobre la cabecera del **Dudh Khola** y ascenderemos el valle de **Burdin Khola**, desde donde tendremos excelentes vistas del Manaslu sudeste y Annapurna II hacia el suroeste. Cruzaremos una zona de pastos y descenderemos a **Bimthang** donde dormiremos en lodge.

### **DÍA 7º: BIMTHANG (3.610 m)**

Día de descanso y aclimatación en **Bimthang**, un pequeño pueblo localizado en un valle amplio con un gran número de mani walls y casas abandonadas. Podemos dar un paseo por los alrededores y volver a nuestro lodge a dormir.



### **DÍA 8º: BIMTHANG (3.610 m) - LARKYA LA PASS (5.135 m) - DHARMASALA (4.460 m)**

La jornada de hoy es dura, nos espera el cruce del **Larkya La** con sus 5.135 m. Nos acercamos al **glaciar Larkya**, y comenzamos a ascender hasta alcanzar las morrenas del glaciar. Seguimos con un ascenso hasta que alcanzamos el collado adornado como tantos otros en Nepal con cientos de banderas de oración. Desde aquí descenso a **Dharmasala** donde dormiremos en lodge.

### **DÍA 9º: DHARMASALA (4.460 m) - SAMA GAON (3.530 m)**

El trekking de hoy nos llevará a **Sama Gaon**, un pueblo grande con un encantador monasterio y numerosos chortens y mani walls. Dormiremos en lodge.

### **DÍA 10º: SAMA GAON**

Día de descanso en **Sama Gaon**, podemos dar un paseo de media hora para visita el **Sama Gompa**, su impresionante monasterio. Noche en lodge.



**DÍA 11º: SAMA GAON (3.530 m) - CAMPO BASE DEL MANASLU (4.800 m)**

Último día de nuestro trekking de aproximación a la montaña, hoy llegaremos por fin al **Campo Base del Manaslu** donde montaremos nuestras tiendas y comenzaremos la organización.

**DÍAS 12º al 38º: DIAS PARA LA ACLIMATACIÓN, MONTAJE DE CAMPAMENTOS DE ALTURA, PORTEOS Y ASCENSIÓN A LA CIMA**

**DÍA 39º: CAMPO BASE (4.800 m) - SAMDO (3.690 m)**

Hoy comenzamos nuestro trekking de descenso, regresando a **Samdo**. Noche en lodge.

**DÍA 40º: SAMDO (3.690 m) - DHARMASALA (3.665 m)**

Vuelta hasta **Dharmasala**. Dormiremos en lodge.

**DÍA 41º: DHARMASALA (4.460 m) - BIMTANG (3.610 m)**

Largo día para pasar de vuelta el **Larkya La** hasta **Bimtang**. Noche en lodge.

**DÍA 42º: BIMTANG (3.610 m) - TILJE (2.320 m)**

Hoy nuestra etapa ya nos lleva a zona habitada, pequeños pueblos y pastos con rebaños, así como el frescor de los bosques. Llegaremos a **Tilje** donde dormiremos en lodge.

**DÍA 43º: TILJE (2.3020 m) - DHARAPANI (1.860 m) - KATMANDÚ**

Hoy caminaremos 1 hora hasta **Dharapani**. Desde allí tomaremos el autobús local a **Besisahar** y a **Katmandú**. Noche en **hotel Malla** o similar, habitación doble, alojamiento y desayuno.

**DÍA 44º: KATMANDÚ**

Día libre en **Katmandú**, noche en **hotel Malla** o similar, habitación doble, alojamiento y desayuno.

**DÍA 45º: VUELO KATMANDÚ - ESPAÑA**

Traslado al aeropuerto para tomar el vuelo de regreso a España.

*Este programa puede sufrir alguna variación a criterio del guía, por condiciones meteorológicas, condiciones físico-técnicas de los participantes o cualquier situación imprevista.*

**PRECIOS DE LA EXPEDICIÓN CON SHERPA DE ALTURA Y SERVICIOS COMPLETOS HASTA LA CIMA:**

**EXPEDICIÓN CON SHERPA DE ALTURA (1 Sherpa por persona), CAMPAMENTOS Y COMIDA DE ALTURA, Y OXIGENO. VUELOS INTERNACIONALES NO INCLUIDOS.**

<b>GRUPO DE 4-5 PERSONAS</b>	<b>13.380 €/persona</b>
<b>GRUPO DE 6-7 PERSONAS</b>	<b>12.985 €/persona</b>
<b>GRUPO DE 8-12 PERSONAS</b>	<b>12.290 €/persona</b>
<b>PRECIO DE REFERENCIA DE LOS VUELOS INTERNACIONALES*</b>	<b>890 €/persona</b>

**\* Precio de los vuelos y tasas aéreas con la tarifa más económica a reconfirmar en el momento de la reserva, ya que puede haber variaciones, NO INCLUIDO EN ESTE PRECIO.**



**PRECIOS DE LA EXPEDICIÓN SIN GUIA, SERVICIOS SOLO HASTA EL CAMPO BASE:**

**SOLO SERVICIOS LOGISTICOS HASTA EL CAMPO BASE, VUELOS INTERNACIONALES NO INCLUIDOS.**

<b>GRUPO DE 4 A 5 PERSONAS</b>	<b>7.785 €/persona</b>
<b>GRUPO DE 6 A 7 PERSONAS</b>	<b>7.565 €/persona</b>
<b>GRUPO DE 8 A 12 PERSONAS</b>	<b>6.860 €/persona</b>
<b>PRECIO DE REFERENCIA DE LOS VUELOS INTERNACIONALES*</b>	<b>890 €/persona</b>

**\* Precio de los vuelos y tasas aéreas con la tarifa más económica a reconfirmar en el momento de la reserva, ya que puede haber variaciones, NO INCLUIDO EN ESTE PRECIO.**

**TODOS LOS PRECIOS están calculados con el valor de la divisa en marzo de 2021 (0,85 ratio \$/€), para el número de personas y condiciones indicadas. Si varía cualquiera de estas circunstancias variará igualmente el precio final del viaje.**

**EN EL MOMENTO DE LA RESERVA SE INFORMARÁ AL CLIENTE DE LAS MEJORES TARIFAS, HORARIOS PARA LAS FECHAS DE SU VIAJE. El precio dependerá de la fecha, la compañía aérea y la clase de reserva que se pueda bloquear. Para poder pasarle un precio exacto de los vuelos se necesita hacer un bloqueo de plazas (sin compromiso ni cargo alguno para Ud.), para lo que necesitamos el nombre y apellidos de cada viajero TAL Y COMO VIENEN EN EL PASAPORTE.**

**Casi todas las tarifas económicas, una vez emitido el billete, TIENEN UN 100% DE GASTOS DE CANCELACIÓN, por lo que recomendamos contratar un seguro de anulación de viaje, que debe formalizarse en el momento de la emisión del billete y confirmación del viaje.**

**EL PRECIO DE LA EXPEDICIÓN "SERVICIOS COMPLETOS HASTA LA CIMA" INCLUYE:**

- Asesoramiento y apoyo en la organización previa en España y en Katmandú.
- Transporte aeropuerto - hotel ida y vuelta.
- 4 noches de hotel en Katmandú, habitación doble o triple, alojamiento y desayuno.
- Bus Katmandú - Besisahar - Jagat – Dharapani, ida y Vuelta.
- Permiso de ascensión y otros permisos, impuestos y tasas.
- Oficial de enlace e intérprete (idioma inglés).
- Alojamiento durante el trekking en lodges.
- Pensión completa desde la salida de Katmandú hasta el regreso.
- Jefe de porteadores (Sirdar), cocinero y ayudante de cocina en el campo base.
- 11 porteadores por miembro para la subida al Campo Base.
- 6 porteadores por miembro para la bajada.
- 60 Kg. de equipo personal por participante.
- Salarios, transporte, comidas, equipamiento y seguros del staff nepalí.
- Tienda de campaña VE 25 North Face o Mountain Hardware individual en el campamento base, con colchoneta.
- Tienda comedor, cocina, baño, ducha de agua caliente, mesas y sillas, utensilios de cocina.
- Tiendas de altura para expedicionarios y sherpas a compartir.
- Comida de altura para miembros y sherpas con menaje.
- Gas EPI: 15 cartuchos por miembro.
- Tasas de cuerdas fijas.
- 2 botellas de oxígeno ruso Poisk nuevas por expedicionario.
- 1 juego de máscara y regulador en el alquiler por expedicionario.
- 1 botella de oxígeno rellena con máscara y regulador por sherpa.
- 6 sets de Walkie-Talkies para todo el grupo.
- Servicio de teléfono satélite (no las llamadas).



- **1 sherpa de altura por participante (con su equipo, seguro, salarios diarios y alimentos).**
- Depósito de basura.
- Panel solar para recarga de baterías.
- Estufa de gas en el campo base.
- Despacho de carga aérea internacional y tasa de impuestos del gobierno USD 85.00 por persona.
- Petate de Aragón Aventura.
- IVA y Gastos de gestión.

#### **EL PRECIO DE LA EXPEDICIÓN "SERVICIOS COMPLETOS HASTA LA CIMA" NO INCLUYE:**

- Vuelos internacionales ida y vuelta.
- Visados de Nepal (**unos 100 USD por 90 días**).
- Comidas y cenas en Katmandú.
- Noches extras en Katmandú.
- Habitación individual (**suplemento 180 €**).
- Coste de evacuación de rescate de emergencia si es necesario.
- Bono de escalada Sherpa si se hace cumbre **1.200 USD /Sherpa** y Bono de escalada sin cumbre **900 USD/Sherpa**.
- Equipo personal.
- Durante el trekking té y café extra, chocolates calientes, agua caliente, agua mineral, bebidas alcohólicas y no alcohólicas.
- Seguro médico en la montaña (recomendable Federación de Montaña con la con la cobertura para ascensión a montañas de 8.000 m). Ver el apartado de seguros.
- Seguro de asistencia en viaje y asistencia sanitaria. SIEMPRE RECOMENDABLE **consultar el apartado "seguros" de esta ficha**.
- Gastos imprevistos provocados por circunstancias no controlables como cancelaciones o retrasos de vuelos, desastres naturales, problemas atmosféricos, averías, pérdidas o retraso del equipaje, causas de fuerza mayor, etc.
- Cualquier otra cosa no mencionada en incluye.

#### **EL PRECIO DE LA EXPEDICIÓN "SOLO SERVICIOS HASTA EL CAMPO BASE" INCLUYE:**

- Asesoramiento y apoyo en la organización previa en España y en Katmandú.
- Transporte aeropuerto - hotel ida y vuelta.
- 4 noches de hotel en Katmandú, habitación doble o triple, alojamiento y desayuno.
- Bus Katmandú - Besisahar - Jagat - Dharapani, ida y Vuelta.
- Permiso de ascensión y otros permisos, impuestos y tasas.
- Oficial de enlace e intérprete (idioma inglés).
- Alojamiento durante el trekking en lodges.
- Pensión completa durante el trekking y el campo base.
- Permiso de Parque Nacional y TIMS, tarifa de depósito de basura.
- Jefe de porteadores (Sirdar), cocinero y ayudante de cocina en el campo base.
- 10 porteadores por miembro para la subida al Campo Base.
- 5 porteadores por miembro para la bajada.
- 60 kg. de equipo personal por participante.
- Salarios, transporte, comidas, equipamiento y seguros del staff nepalí.
- 1 tienda de campaña VE 25 North Face o Mountain Hardware individual en el campamento base, con colchoneta.
- Tienda comedor, cocina, baño, ducha de agua caliente, mesas y sillas, utensilios de cocina.
- Panel solar para recarga de baterías.
- Estufa de gas en el campo base.
- Bolsa de viaje de Aragón Aventura.
- IVA y Gastos de gestión.



### **EL PRECIO DE LA EXPEDICIÓN "SOLO SERVICIOS HASTA EL CAMPO BASE" NO INCLUYE:**

- Vuelos internacionales ida y vuelta.
- Visado de Nepal (**unos 100 USD por 90 días**).
- Comidas y cenas en Katmandú.
- Noches extras en Katmandú.
- Habitación individual (**suplemento 180 €**).
- **EXTRA - Sherpa de escalada a gran altitud 2.850 USD/Sherpa**
- Bono de escalada Sherpa si se hace cumbre **1.200 USD/Sherpa** y Bono de escalada sin cumbre **900 USD/Sherpa**.
- Tasas de cuerdas fijas.
- **NINGUN SERVICIO POR ENCIMA DEL CAMPO BASE:** tiendas de altura, equipos de gas, alimentos y cocina de altura, material de equipamiento de la ruta, oxígeno, etc.
- Botellas de oxígeno nuevas: **650 USD por botella**.
- Máscara + regulador en alquiler: **450 USD por juego**.
- Epi GAS, 250mg **8 USD** por cada cartucho.
- Coste de evacuación de rescate de emergencia si es necesario.
- Servicio de teléfono satélite.
- Equipo personal.
- Durante el trekking: té y café extra, chocolates calientes, agua caliente, agua mineral, bebidas alcohólicas y no alcohólicas.
- Despacho de carga aérea internacional y tasa de impuestos del gobierno USD 85.00 por persona.
- Seguro médico en la montaña (recomendable Federación de Montaña con la con la cobertura para ascensión a montañas de 8.000 m). Ver el apartado de seguros.
- Seguro de asistencia en viaje y asistencia sanitaria. SIEMPRE RECOMENDABLE **consultar el apartado "seguros" de esta ficha**.
- Gastos imprevistos provocados por circunstancias no controlables como cancelaciones o retrasos de vuelos, desastres naturales, problemas atmosféricos, averías, pérdidas o retraso del equipaje, causas de fuerza mayor, etc.
- Cualquier otra cosa que no mencionada en incluye.

*Cualquier gasto extra realizado por el participante y no especificado en el apartado "incluye", correrá de su cuenta y deberá ser abonado en el momento de realizarse.*

**Aragón Aventura puede gestionar el cargo aéreo para el envío del material, contratar sherpas de altura, alquilar teléfono satélite, seguros, etc.**

### **NIVEL FÍSICO-TÉCNICO DEL PARTICIPANTE:**

**El Manaslu** es una montaña técnica y dura, no hay que olvidar que se trata de un ochomil, con todos los riesgos que ello conlleva. Es importante tener una buena práctica en la progresión con crampones en todo tipo de pendientes hasta 50º por terreno glaciar y mixto, buen manejo de cuerdas y técnicas de seguridad, así como una amplia experiencia en alpinismo invernal y en altura. **El participante debe reunir las condiciones tanto físicas como psíquicas, para emprender este tipo de expediciones, ya que de no ser así se pueden ver frustradas todas sus expectativas.**

**Escalar a 8.000 m es inherentemente peligroso.** Éste no es el lugar para estar aprendiendo habilidades y técnicas de montaña, estas tendrán que haberse trabajado intensamente con anterioridad, y se deberá ir a la expedición con la suficiente práctica, pericia y experiencia, alcanzando el nivel adecuado para el objetivo a realizar con total autonomía.



**Cada expedicionario tiene la obligación de asumir la responsabilidad personal de sus propias acciones.** Todos los participantes deben entender y asimilar que un pequeño percance en altura reduce mucho las posibilidades de rescate, esto añadido a las condiciones hostiles que con frecuencia se dan, pueden crear situaciones límites y peligrosas. Por ello es necesario tener claro la realidad a la que nos enfrentamos para, llegado el momento, saber tomar las decisiones acertadas buscando como objetivo el conservar la vida de uno mismo y del colectivo.

**ES NECESARIO REALIZARSE UN CHEQUEO MÉDICO GENERAL Y DENTAL ANTES DE LA EXPEDICIÓN.** Acude a tu médico para detectar problemas que pudieran agravarse durante la expedición, donde el aislamiento, lejanía o falta de medios pueden crearte dificultades, como alergias, tensión arterial, problemas coronarios, problemas de oídos, bucodentales, estomacales, de articulaciones, etc.

### **EQUIPO MÍNIMO RECOMENDADO:**

(En las expediciones a montañas de gran altura, el grupo expedicionario, se supone que experimentado, deberá valorar el equipo a llevar, este listado de aquí es solo orientativo).

- **Mochila** de unos 60 litros.
- **Petate o bolsa de viaje.**
- **Botas dobles** de expedición con botín interior.
- **Botas blandas** de trekking para las zonas bajas.
- **Sandalias** para los momentos de campo base o descanso y para Katmandú.
- **Calcetines** finos y recios (varios pares de recambio).
- **Pantalones.**
- **Mallas pantalones** internas.
- **Camisetas** manga larga y corta.
- **Polos** interiores de cuello alto (varios).
- **Chaqueta de forro polar.**
- **Chaqueta y pantalón de Gore-tex** o similar.
- **Chaqueta y pantalón de plumas.**
- **Pasamontañas.**
- **Gorra de sol.**
- **Guantes finos** interiores.
- **Guantes tipo esquí** o alpinismo.
- **Manoplas de plumas** o similar (muy calientes de expedición).
- **Bolsitas de calor desechables** para las manoplas del día de cumbre.
- **Gafas** de máxima protección solar (2 pares).
- **Gafas** de ventisca (tipo esquí).
- **Saco de dormir** de plumas muy caliente (mejor con cremallera lateral).
- **Colchoneta** aislante.
- **Bote** para orinar en los campamentos de altura.
- **Crampones** automáticos o semiautomáticos con gomas "antizuecos".
- **Piolet.**
- **Bastones** telescópicos (optativo).
- **Crema protectora piel y labios.** De alta protección (ejemplo labios: Helioderm 32 de Isdin).
- **Navaja y mechero.**
- **Cuchara y taza para altura** (ligeros).
- **Mosquetones** de seguridad.
- **Arnés.**
- **Cordinos.**
- **Ascendedor - bloqueador** tipo "jumar" para las cuerdas fijas.
- **Tornillos** de hielo.
- **Descensor** tipo cesta (cazo) para rápel.
- **Casco.**
- **Linterna frontal** con abundantes pilas de recambio.
- **Botiquín personal.**





- **Bolsa de aseo personal**, toalla, papel higiénico, etc.
- **Altímetro** 8.000 metros.
- **GPS**.

### **EN LAS EXPEDICIONES "SOLO SERVICIOS LOGISTICOS HASTA EL CAMPO BASE**

- **Tiendas de altura.**
- **Equipo de cocina de altura.**
- **Comida de altura.**
- **Cuerdas** para encordamiento en glaciar.
- **Radios** para comunicación con el Campamento Base, etc.

### **INSCRIPCIONES:**

#### **REQUISITOS PARA FORMALIZAR LA INSCRIPCIÓN:**

- Realizar un **pago de reserva de 3.000 €/persona**. Si se hace la reserva con menos de un mes de antelación a la fecha de salida, **se pagará el importe completo del viaje**.
- Si se contrata el viaje con vuelos incluidos, se deberá pagar en el momento de la reserva **el importe total de los vuelos. NO SE EMITIRÁ NINGÚN BILLETE DE AVIÓN SI NO SE HA PAGADO LA TOTALIDAD DE SU IMPORTE.**
- Adjuntar una **copia escaneada del Pasaporte** del participante.
- Adjuntar una **fotografía reciente** de tamaño carné
- Complimentar por parte de cada participante y enviar a la oficina de Aragón Aventura, por mail o fax, la **hoja de inscripción y el convenio de actividades de montaña** que vienen al final de esta ficha técnica.
- Adjuntar **Certificado médico de aptitud** para esta expedición.
- Si se quiere contratar **un seguro de asistencia en viaje y cancelación** (consultar apartado "Seguros") confirmar en el momento de la reserva el tipo de seguro elegido.

#### **NO SE CONSIDERARÁ NINGUNA INSCRIPCIÓN EN FIRME HASTA QUE SE HAYAN REALIZADO TODOS LOS REQUISITOS ANTERIORMENTE CITADOS.**

**El pago** se puede realizar por transferencia bancaria a la cuenta corriente **IBERCAJA ES07 2085 5335 6203 3090 8702 a nombre de AA TREKKINGS Y EXPEDICIONES**. Importante enviar el justificante de ingreso por fax o por e-mail a la oficina de Aragón Aventura (Fax: 974 362 421), indicando el nombre del participante y viaje a realizar.


**También se puede realizar el PAGO CON TARJETA** a través de nuestro **TPV** entrando en la página de Aragón Aventura [https://aragonaventura.es/tpvtrex/formulario\\_cliente\\_2.html](https://aragonaventura.es/tpvtrex/formulario_cliente_2.html), haciendo clic en la parte de abajo a la derecha, cumplimentar los datos que se solicitan y enviar (es automático y no tiene recargo alguno).

**Con una antelación mínima de al menos 20 días antes de la fecha de comienzo del viaje, se deberá haber pagado el importe total de este.** Una vez realizado el último pago, se remitirá la documentación a la dirección electrónica o postal que nos indique el cliente.

### **INFORMACIONES DE INTERÉS:**

#### **DOCUMENTACIÓN:**

- **Pasaporte** con validez mínima de 6 meses posterior a la fecha prevista de regreso.
- **Visado** de entrada en **Nepal**, se saca en el mismo aeropuerto. **Son necesarias 2 fotografías tamaño carné.**



El viajero es el único responsable de sus documentos y del cumplimiento de los requisitos establecidos por las autoridades de los diferentes países y tendrá que presentarlos siempre que le sean solicitados. En caso de sustracción o extravío del pasaporte, deberá denunciar el hecho lo antes posible ante las autoridades competentes y acudir a la Embajada o Consulado de España con la copia de la denuncia, más información en la página: <http://edit.mae.es/es/MenuPpal/Paises>

**SEGUROS:** Como norma recomendamos siempre ir lo más cubierto posible ante cualquier problema que pueda surgir e igualmente llevar una tarjeta de crédito o recursos suficientes para poder pagar cualquier imprevisto. Cada participante deberá decidir el tipo de seguro más le conviene, aquí os hacemos un resumen de los seguros para vuestro viaje:

- **SEGURO DE ACCIDENTES DEPORTIVOS Y RESCATE EN MONTAÑA:** Tarjeta de la Federación de Montaña y Escalada del año en curso, con la cobertura adecuada a la actividad y zona a visitar. Aconsejamos informarse bien en la federación de montaña de las condiciones de las coberturas y el helicóptero de rescate. **NO INCLUYE ACCIDENTES NO PRODUCIDOS POR LA PRACTICA DEPORTIVA NI ENFERMEDADES COMUNES.**
- **SEGURO MODULAR PLUS DE ASISTENCIA EN VIAJE Y SANITARIA.** Incluye gastos hasta el máximo del capital contratado: **asistencia sanitaria** (6.000€ a 100.000€), **Robo y daños materiales del equipaje** (600€ a 4.500€) y **Gastos de anulación del viaje** (600€ a 7.000€). **ESTE SEGURO DEBE CONTRATARSE EN EL MOMENTO DE LA RESERVA DEL VIAJE O COMO MÁXIMO, DENTRO DE LOS 6 DÍAS SIGUIENTES, PARA QUE CUBRA LA GARANTIA DE ANULACIÓN.**
- **SEGURO ASISTENCIA Y ANULACIÓN POR FUERZA MAYOR:** Cubre, además de la asistencia sanitaria, los gastos de anulación del viaje hasta el máximo del capital contratado (2.500€ o 5.000€), por cualquier causa de fuerza mayor, **justificada o no**, distinta a las indicadas en la póliza, ocurrida **antes de las 24 horas de la salida y notificada de inmediato, que impida el inicio del viaje en la fecha y hora prevista.** En el caso de **no justificada**, se aplicará una franquicia del 10% sobre el importe total del viaje. **ESTA SEGURO DEBE CONTRATARSE EN EL MOMENTO DE LA RESERVA DEL VIAJE O COMO MÁXIMO, DENTRO DE LAS 24 HORAS SIGUIENTES, PARA QUE CUBRA LA GARANTIA DE ANULACIÓN.**


**SI ESTÁIS INTERESADOS EN CUALQUIERA DE ESTAS PÓLIZAS DE SEGUROS, CONSULTARNOS CONDICIONES Y PRECIOS.**

Si por alguna circunstancia de **fuerza mayor ajena a la voluntad del viajero y debidamente documentada**, se tuviera que anular el viaje una vez pagado y **siempre antes de su inicio**, Aragón Aventura informará y asesorará de los trámites correspondientes ante la compañía de seguros para reclamar la devolución de todo o parte del importe del viaje (dependiendo de las condiciones contratadas).

**SE RECUERDA QUE PUEDE HABER GASTOS DE CANCELACIÓN TOTALES O PARCIALES DEL PAQUETE DE AGENCIA, YA QUE EN MUCHOS CASOS NUESTROS CORRESPONSALES LOCALES DEBEN REALIZAR PAGOS ANTICIPADOS PARA RESERVAR LOS SERVICIOS CONTRATADOS EN DESTINO.**

RECALCAMOS QUE **ARAGON AVENTURA** OFRECE AL CLIENTE LA POSIBILIDAD DE GESTIONAR LOS SEGUROS CITADOS ANTERIORMENTE, PERO SON LAS **PROPIAS COMPAÑÍAS ASEGURADORAS LAS QUE TIENEN LA RESPONSABILIDAD Y DEBEN RESPONDER EN CASO DE NECESIDAD, Y ES EL PROPIO INTERESADO QUIEN DEBE REALIZAR LAS GESTIONES OPORTUNAS ANTE ELLAS.**

**EVACUACIÓN O RESCATE:** Como ya hemos indicado en la información relativa a los SEGUROS, **cada participante debe tener prevista la posibilidad de una evacuación o rescate desde el punto de vista económico.** Cada expedicionario es responsable de los gastos que se ocasionen en su



**descenso de la montaña, traslado al hospital, tratamientos médicos y repatriación en caso de ser necesario.**

**Se debe prever un seguro que incluya estas contingencias y dinero efectivo o tarjetas de crédito con límite suficiente para poder hacer frente, en el momento, a los gastos que se puedan originar. En muchos casos hay que abonar estos gastos inmediatamente, para luego, con las facturas y justificantes pertinentes, reclamar la compensación a la compañía aseguradora. **ARAGÓN AVENTURA NO ES, EN NINGÚN CASO, RESPONSABLE DE ESTOS GASTOS.****

**PLAN DE VUELO:** A confirmar en el momento de la reserva.

**EQUIPAJES:** El equipaje y demás enseres personales son responsabilidad del viajero. Se recomienda tenerlo siempre vigilado en las zonas de espera, carga y descarga. Normalmente el equipaje facturado no puede exceder de **23 Kg. por persona.** Al formalizar el billete de avión se os indicará con exactitud. **Cualquier exceso de equipaje correrá a cargo del participante.**

En caso de deterioro, pérdida o retraso de los equipajes facturados **es responsabilidad de la compañía aérea** siendo el billete de avión y el resguardo de facturación los documentos vinculantes entre la compañía y el pasajero. En este caso, se debe presentar la reclamación en el momento que sucede el hecho, antes de abandonar el aeropuerto, cumplimentando los trámites burocráticos necesarios y guardando copia de todo, para constancia y futuras reclamaciones.

**VACUNAS Y CONDICIONES SANITARIAS:** No hay ninguna vacuna obligatoria, pero es conveniente tener actualizado el calendario oficial de vacunaciones. Pueden ser recomendables otras vacunas, cuya prescripción deberá realizarse de forma personalizada en cualquiera de los Centros de Vacunación Internacional autorizados. Se aconseja que cada participante se informe en su centro de vacunación más próximo y tome las decisiones oportunas junto con su médico. Es muy importante, sobre todo al principio de la expedición, extremar el cuidado de no beber agua no embotellada, ni ensaladas o fruta pelada, por los problemas intestinales. **Para más información consultar la página del Ministerio de Sanidad** <http://www.msssi.gob.es/>

## **INFORMACIÓN DEL PAÍS:**

**El Estado de Nepal,** situado en el Himalaya se encuentra en el centro-sur de Asia compartiendo frontera en el norte por la República Popular China y en el sur por la India. Se encuentra separado de Bután por el estado hindú de Sikkim, por el llamado Corredor de Siliguri. Es un país de naturaleza montañosa en cuyo territorio se encuentran, total o parcialmente, algunas de las cumbres más altas de la Tierra.

**Nepal** es considerado un estado multicultural, multilingüe y secular. Pese a ser un pequeño estado, comparado con sus enormes vecinos, el país cuenta con una amplia y diversa variedad de territorios, que se extienden desde las planicies selváticas húmedas del Terai, hasta las más altas y gélidas cumbres de la tierra.

El pueblo nepalí es principalmente hinduista, pese a contar con una antigua y profunda tradición budista. Buena parte de la población se concentra en el valle y la ciudad de **Katmandú,** que es la capital del Estado. El idioma oficial es el nepalí, la moneda oficial es la rupia nepalesa, y la bandera tiene la peculiaridad de ser la única de un país que no tiene forma de rectángulo ni de cuadrado.

La región de las montañas contiene el punto más alto sobre la tierra, el **monte Everest** (Sagarmatha en nepalí), en la frontera con China, alcanzando los 8.844 metros. Ocho de las diez montañas más altas sobre la Tierra se ubican en Nepal. El más grave problema de la zona es la deforestación, que trae consigo la erosión y la degradación de los ecosistemas. **Podéis recabar más información en la página del Ministerio de Asuntos Exteriores** [www.exteriores.gob.es/](http://www.exteriores.gob.es/)



**ANTES DE REALIZAR UN VIAJE AL EXTRANJERO, SE RECOMIENDA REGISTRAR SUS DATOS EN EL REGISTRO INFORMÁTICO DE VIAJEROS DEL MINISTERIO DE ASUNTOS EXTERIORES Y COOPERACIÓN, PARA FACILITAR LA ATENCIÓN EN EVENTUALES SITUACIONES DE EMERGENCIA O NECESIDAD”** <https://registroviajeros.exteriores.gob.es/>

**Cancillería Española:** La de la Embajada de España en **Nueva Delhi (India).**

**Cónsul Honoraria de España en Nepal:** Ms. **Ambica Shrestha**

P.O. Box: 459, Battisputali, **Katmandú**, Nepal

Tel: 4479448, 4470770, 4479328 Móvil: 977.9851021311

**Idioma:** El **nepalí** es hablado por el 47,8% de la población como lengua materna, aunque hay muchas otras lenguas. En el **Tíbet** la lengua mayoritaria es el **tibetano**. El **inglés** es hablado por las personas dedicadas al turismo y a la montaña.

**Diferencia Horaria:** GMT+ 5:45h. Podéis consultar la página [www.hora.es](http://www.hora.es)

**Electricidad:** la corriente eléctrica es de 230 V 50 Mz. Para información de la corriente eléctrica y enchufes podéis visitar la página [www.enchufesdelmundo.com](http://www.enchufesdelmundo.com)

**Moneda:** En **Nepal** la moneda es la rupia nepalesa. Actualmente se acepta muy bien el euro y se puede cambiar en las numerosas casas de cambio de las zonas turísticas de la capital. Las tarjetas más conocidas son aceptadas y, en caso necesario, también se puede sacar con ellas dinero en efectivo

**Información Meteorológica:** Varía con la altitud, en las altas montañas las temperaturas son frías durante todo el año. En Terai y el Valle de Katmandú, los veranos son calurosos y lluviosos y los inviernos son fríos. Monzones entre junio y octubre. Las dos épocas normales de ascensión son antes y después de los monzones (primavera y otoño). En verano las lluvias monzónicas descargan mucha nieve en las montañas lo que dificulta la subida. El invierno es seco y con días despejados, pero las bajísimas temperaturas y los vientos huracanados multiplican la dureza de la montaña.

- **En la primavera** la montaña tiene poca nieve que ha sido barrida por los vientos invernales. Esto hace que haya más tramos de roca. Lo bueno es que los días son más largos y las temperaturas más altas sobretodo cuando va avanzando la temporada. Hay que estar atentos a la llegada del monzón que a veces se adelanta.
- **En el otoño** la montaña tiene más nieve y puede ser que haya que abrir huella. Por otra parte, los tramos de roca están cubiertos de nieve lo que disminuye la dificultad. Los días son más cortos y hay que estar atentos por si se adelantan los vientos invernales.

En los Campamentos Base puede hacer calor durante el día, pero siempre hace frío al ocultarse el sol. En los campamentos de altura y, especialmente, en el día de cumbre las temperaturas pueden ser muy bajas dependiendo principalmente de la fuerza del viento que siempre sopla en altura. **Para más información podéis consultar las páginas:** [www.snow-forecast.com](http://www.snow-forecast.com) y [www.mountain-forecast.com](http://www.mountain-forecast.com)



**MUY IMPORTANTE: ARAGON AVENTURA ENTIENDE QUE EL PARTICIPANTE ES CONSCIENTE DE QUE PARTICIPA VOLUNTARIAMENTE EN UNA EXPEDICIÓN DE ALTA MONTAÑA QUE SE DESARROLLA EN PAISES A VECES COMPLICADOS E INESTABLES, CON COSTUMBRES Y CULTURA DIFERENTES A LA NUESTRA, RECORRIENDO ZONAS REMOTAS Y ALEJADAS, Y QUE CONOCE Y ASUME LOS RIESGOS Y DIFICULTADES QUE PUEDAN SURGIR.**

**EL PARTICIPANTE DEBE SABER QUE EN ESTE TIPO DE VIAJES NO TODAS LAS VARIABLES PUEDEN SER CONTROLADAS, POR ESTE MOTIVO EL PROGRAMA PUEDE SUFRIR MODIFICACIONES POR CAUSA DE FUERZA MAYOR AJENA A NUESTRA VOLUNTAD.**

**ARAGÓN AVENTURA DECLINA CUALQUIER RESPONSABILIDAD DERIVADA DE LOS IMPREVISTOS, FENOMENOS NATURALES, ACCIDENTES Y POSIBLES CAMBIOS DE PROGRAMA ASI COMO DE UNA INTERPRETACIÓN ERRÓNEA DE LA INFORMACIÓN AQUÍ CONTENIDA. IGUALMENTE, DE CUALQUIER INCUMPLIMIENTO POR PARTE DEL PARTICIPANTE DE LA NORMATIVA EXPRESA DE LOS PAISES.**

**RECOMENDAMOS LEER ATENTAMENTE ESTA FICHA TÉCNICA POR PARTE DE TODOS LOS MIEMBROS DE LA EXPEDICIÓN Y CONSULTARNOS CUALQUIER DUDA QUE TENGAIS**



## HOJA DE INSCRIPCIÓN

**Esta hoja deberá enviarse (por mail o fax) a Aragón Aventura, al realizarse el primer ingreso, junto con el justificante de este.**

Expedición a:	
Fechas de la Expedición:	Con Guía Local/Guía de Aragón Aventura/Sin Guía

<b>Nombre y Apellidos (TAL Y COMO VIENEN EN EL PASAPORTE)</b>		
Dirección:		CP:
Localidad:	Provincia:	Fecha Nacimiento:
Teléfono fijo:	Móvil:	e-mail:
DNI:	Nº Pasaporte:	Fecha caducidad Pasaporte:
Fecha Expedición pasaporte:	Lugar Expedición Pasaporte:	

Compañía aseguradora:	Teléfono contacto:
-----------------------	--------------------

Indicar DETALLADAMENTE la experiencia anterior en montaña y altura

--

Persona de contacto durante la expedición:	Teléfonos de contacto:


Si se inscribe junto a otros participantes, indicar nombre y apellidos:


Ingreso como reserva en el momento de la inscripción:
-------------------------------------------------------

A pagar por algunos los siguientes medios:

PAGO CON TARJETA en el TPV de AA TREKKINGS Y EXPEDICIONES  
[https://aragonaventura.es/tpvtrex/formulario\\_cliente\\_2.html](https://aragonaventura.es/tpvtrex/formulario_cliente_2.html)

- Ingresando en la cuenta corriente de **IBERCAJA ES07 2085 5335 6203 3090 8702 a nombre de AATREKKINGS Y EXPEDICIONES**. Importante enviar el justificante de ingreso por fax o por e-mail a la oficina de Aragón Aventura (Fax: 974 362 421)



## CONVENIO PARA LAS EXPEDICIONES DE ALTA MONTAÑA

**Este convenio debe ser firmado por cada uno de los participantes y enviado a Aragón Aventura, junto con la hoja de inscripción y el resguardo del pago, en el momento de formalizar la reserva.**

Nombre y Apellidos:
Expedición a:
Fechas de la Expedición:

El objetivo del presente Convenio entre **Aragón Aventura**, empresa organizadora, y **el participante** es confirmar que el cliente está informado de las condiciones y es consciente de los riesgos que se asumen en este tipo de expediciones. **EL ABAJO FIRMANTE:**

- **Ha leído** atentamente la ficha técnica de la expedición y sus condiciones, declarando que las conoce y acepta en su totalidad.
- **Es consciente** de las dificultades que supone una expedición de este tipo, tanto física como psicológicamente, conoce los riesgos que la montaña conlleva y los asume voluntariamente como parte de la expedición.
- **Reúne** todas las condiciones necesarias para participar en la expedición: experiencia en montaña, preparación física y psicológica, no padece ninguna enfermedad que le pueda crear problemas durante el viaje y se siente apto para intentar la actividad.
- **Entiende** que, en una expedición de estas características, es importante que todos los participantes adopten una actitud positiva, de tolerancia y compañerismo, como base de una buena convivencia en el grupo y con el fin conseguir con éxito el objetivo propuesto.
- **Viaja voluntariamente** a un país de características diferentes al suyo, visitando zonas alejadas y remotas, donde puede haber riesgos tales como: fuerzas de la naturaleza, enfermedad, accidente, condiciones de vida e higiénicas deficientes, agresiones y robos, etc.
- **Cumple** con todos los requisitos legales necesarios para la entrada y estancia en el país a visitar, al igual que se compromete a respetar la normativa expresa del país.
- **Es consciente**, debido a las características del viaje, que puede haber modificaciones en el programa, por causas de fuerza mayor ajenas a la voluntad de la empresa organizadora.
- **EN LAS EXPEDICIONES CON GUÍA UIAGM, el participante entiende que debe colaborar** para el buen desarrollo de la expedición, fomentando la buena convivencia para formar un equipo cohesionado y participar en lo posible, en las tareas colectivas que ayuden a conseguir el objetivo de la expedición, **Acepta** las decisiones del guía en los temas de organización, logística y seguridad, especialmente en el día de ataque final a la cumbre y **entiende** las limitaciones de las capacidades físicas de los guías y porteadores que, igual que las de los participantes, pueden llegar a estar también muy mermadas por la altitud.
- **EN LAS EXPEDICIONES CON GUIA LOCAL: el participante entiende** que el Guía local es un acompañante, con diferente formación y exigencia dependiendo del país, conocedor del terreno y las rutas, que nos facilitará las gestiones y estancia en la zona, pero en este caso, en cuanto a las **capacidades técnicas, el participante es responsable de si mismo y debe tener la suficiente experiencia y autonomía.**
- **EN LAS EXPEDICIONES SIN GUIA: el participante entiende que Aragón Aventura y sus corresponsales locales organizan la parte logística de la expedición y el participante deberá afrontarla con autonomía, experiencia y recursos propios y que Aragón Aventura no tiene ninguna responsabilidad durante el ascenso o descenso de la montaña.**

**Aragón Aventura** entiende que el participante acepta y asume voluntariamente todos los posibles riesgos y circunstancias adversas que puedan surgir en la expedición, **declinando esta empresa organizadora cualquier tipo de responsabilidad.**

Fecha y Firma del participante:

