

## **ALPES 2021**

### **TRAVESIA DEL SILVRETTA. -Austria**



***PROGRAMA DE INVIERNO, CON ESQUÍ DE TRAVESÍA***

***CON GUIA DE ALTA MONTAÑA DE ARAGÓN AVENTURA***

**Duración del programa base: 8 días (6 días de montaña)**

**Fechas: de febrero a abril de 2021**

**Fechas de salida: 27/03 al 03/04 y 04/04 al 11/04 de 2021**



## INTRODUCCIÓN:

**La travesía del Silvretta** es, después de la Chamonix – Zermatt, la más conocida de las travesías con esquí de los Alpes. Se desarrolla en el corazón de los Alpes Austriacos y tiene una belleza espectacular. Menos dura que la Travesía Chamonix – Zermatt, requiere no obstante de adecuada técnica de esquí y de haber realizado esquí de montaña con anterioridad. Cabe destacar de esta zona los extraordinarios y cómodos refugios sin comparación en ningún otro lugar de los Alpes.

Los Alpes Austriacos no destacan por sus alturas, ni por picos de gran renombre, sino por la belleza de sus valles y glaciares. Es el lugar donde el esquí de montaña adquiere mayor belleza. Este macizo se halla en el Tirol Austriaco, lindando con el Cantón Suizo de los Grisones.

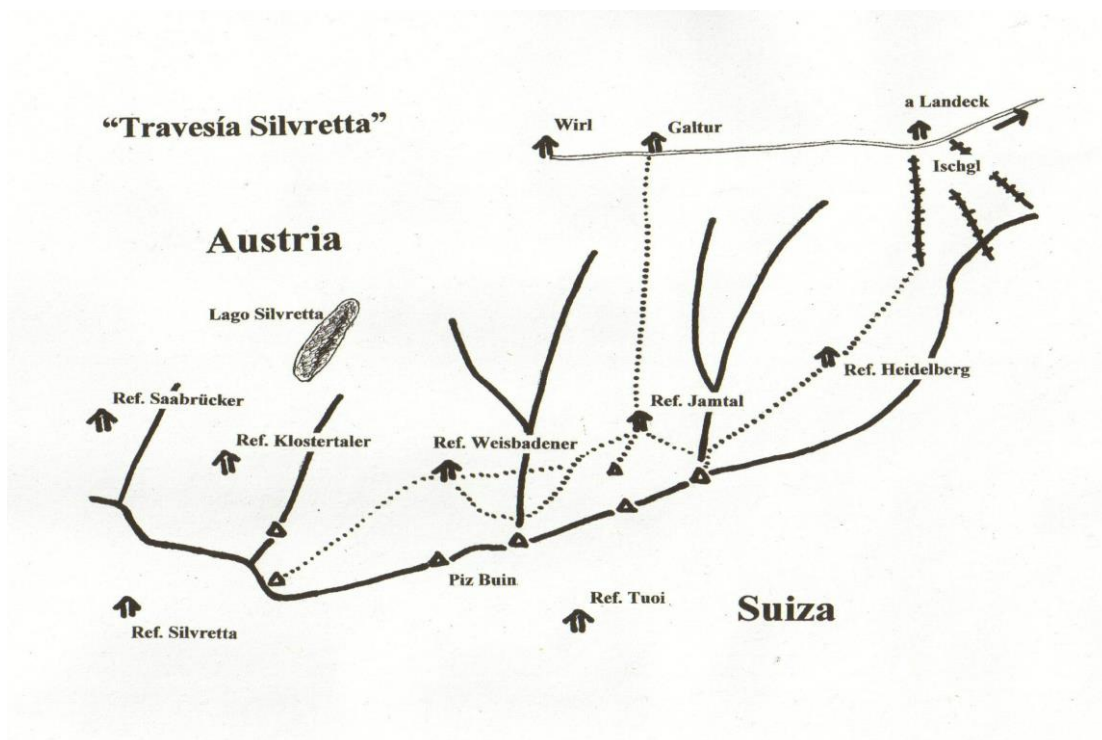
Os proponemos una semana no técnica ideal para iniciarse en travesía de varios días de esquí de montaña, repitiendo en 2 de los refugios (Jamtal y Wiesbadener). Esos 2 días se puede dejar la mochila en el refugio y disfrutar más en la bajada.

Las etapas, todas ellas muy bonitas, no son nunca demasiado largas, pero presentan siempre algún tramo con características alpinísticas y sobre todo descensos muy divertidos en amplios glaciares y en valles con bellas panorámicas.



En Silvretta encontraréis una ascensión casi diaria a tres miles menos altos y generalmente asequibles, enlazados por extensos glaciares, con un refugio cómodo al final de cada jornada.

## CROQUIS ESQUEMATICO DE LA TRAVESIA:



## **PROGRAMA:**

### **DÍA 1º- VIAJE A GALTÜR (Austria)**

Viaje desde origen a Austria, cita con el grupo y el Guía en **Galtür**, alojamiento

**NOTA: SE PUEDE ORGANIZAR EL VIAJE DESDE ARAGÓN AVENTURA EN VEHICULO O EN AVIÓN. CONSULTAR.**

### **DÍA 2º-: ISCHGL - REFUGIO DE HEIDELBERG (2.300 m)**

**Desnivel: +150 m -600 m**

Transfer por la mañana a la estación de esquí de Ischgl. Subida con los remontes mecánicos y ascenso con pieles hasta el **refugio de Heidelberg**.

### **DÍA 3º-: REFUGIO DE HEIDELBERG (2.300m) - KRONEN JOCH (2.974m) - BREITE KRONE (3.079m) -REFUGIO JAMTAL (2.165m)**

**Desnivel: + 800 m - 900 m**

Subida fácil hasta el collado de **Kronen Joch** haciendo de pasada el **Breite Krone (3.079 m)**. Bajada al **refugio de Jamtal**.

### **DÍA 4º-: REFUGIO JAMTAL (2.165m) - RUSSKOPF (2.693m) - REFUGIO JAMTAL (2.165m)**

**Desnivel: + 530 m - 530 m**

Bucle para acceder al pico **Russkopf**. Vamos con la mochila aligerada pues volvemos al mismo refugio.

### **DÍA 5º-: REFUGIO JAMTAL (2.165m)-OBERE OCHSENSCHARTE (2.970m)-REFUGIO WIESBADENER (2.443 m)**

**Desnivel: + 800 m - 550 m**

Ascenso por el glaciar de Jamtal hasta el **collado Obere Ochsencharte** y descenso al **refugio Wiesbadener**.

### **DÍA 6º-: REFUGIO WIESBADENER (2.443m)-EGGHORNLÜCKE (3.047 m) -REFUGIO WIESBADENER (2.443m)**

**Desnivel: + 700 m - 700 m**

Subida hasta el collado **Egghornlücke (3.047 m)** por el impresionante glaciar Ochsentaler. El famoso **Piz Buin** enfrente. De nuevo vamos con la mochila aligerada pues volvemos al mismo refugio.

**NOTA: EN FUNCIÓN DE LAS CONDICIONES Y DEL GRUPO SE PUEDE HACER LA CIMA DEL PIZ BUIN (3.312 m)**

### **DÍA 7º-: REFUGIO WIESBADENER (2.443m) - TIROLER SCHARTE (2.935m) - GALTÜR (1.585m) - ISCHGL.**

**Desnivel: + 492 m - 1350 m**

Subimos por el glaciar de **Tiroler** hasta el collado y bajamos por el **valle de Jam** hasta la pequeña estación de **Galtür**. Regreso a **Ischgl** en autobús. Alojamiento en Galtür.

**DÍA 8º-:** Despedida tras el desayuno.

***Este programa puede sufrir alguna variación a criterio del guía, por condiciones meteorológicas, condiciones físico-técnicas de los participantes o cualquier situación imprevista.***



## **PRECIOS DEL PROGRAMA DESCRITO:**

### **CON GUÍA DE ALTA MONTAÑA UIAGM DE ARAGÓN AVENTURA**

<b>GRUPO DE 6 a 7 PERSONAS</b>	<b>1.545 €/persona</b>
--------------------------------	------------------------

#### **EL PRECIO INCLUYE:**

- Guía de Alta Montaña UIAGM de Aragón Aventura.
- Material técnico colectivo.
- Transfers y teleféricos internos necesarios desde Galtür hasta Galtür.
- 7 medias pensiones.
- IVA y gastos de gestión

#### **EL PRECIO NO INCLUYE:**

- Viaje desde España ida y vuelta. Posibilidad de organizarlo con el grupo y el Guía para compartir costes o por parte de Aragón Aventura con vuelo y transfer a Munich o Zurich.
- Picnic y comida de marcha.
- Agua en los refugios.
- Rescates
- DVA (posibilidad de alquilarlo a 3 euros/pax/día de montaña).
- Equipo personal.
- Extras personales.
- Seguro médico en la montaña (recomendable Federación de Montaña con la cobertura internacional) **consultar el apartado seguros de esta ficha.**
- Seguro de asistencia en viaje y asistencia sanitaria. **SIEMPRE RECOMENDABLE** (consultar el apartado seguros y preguntarnos precios y condiciones)
- Gastos imprevistos provocados por circunstancias no controlables como cancelaciones o retrasos de vuelos, desastres naturales, problemas atmosféricos, averías, pérdidas o retraso del equipaje, causas de fuerza mayor etc.

*Cualquier gasto extra realizado por el participante y no especificado en el apartado "incluye", correrá de su cuenta y deberá ser abonado en el momento de realizarse.*

#### **CONDUCCIÓN:**

**Guía de Aragón Aventura** conocedor de la zona y titulado de acuerdo con la Formación reglada en España y Europa para cada especialidad (**Guía de Alta de Montaña/Técnico Deportivo Superior en Montaña**).


El Guía dará apoyo técnico, logístico y humano al grupo durante toda la actividad. **El guía, en este caso, es responsable del itinerario, logística y la seguridad del grupo**

#### **ALOJAMIENTO:**

Albergues y refugios de montaña guardados

#### **NIVEL FÍSICO-TÉCNICO DEL PARTICIPANTE:**

Esta ruta es factible para todo esquiador con **algo de experiencia en esquí de travesía y con una buena forma física; se requiere, eso sí, un buen nivel en esquí fuera de pista, el equivalente a un D de pista.** Recorrido sin dificultades técnicas. Se alcanzan los 3.200 metros de altitud.



Se recomienda una buena preparación y condiciones físicas adecuadas al esfuerzo y desnivel a realizar, ya que, en caso de no estar bien preparado, pueden verse frustradas tus expectativas en esta actividad, así como las del grupo.

**ACONSEJAMOS SIEMPRE REALIZARSE UN CHEQUEO MÉDICO GENERAL Y DENTAL ANTES DE COMENZAR LA ACTIVIDAD, PARA EVITAR QUE CUALQUIER PROBLEMA DURANTE EL RECORRIDO EN LA MONTAÑA PUEDA CREARTE DIFICULTADES.**

### **RECOMENDACIONES GENERALES DE LOS PROGRAMAS DE ASCENSIONES EN ALPES**

Los programas en los Alpes, especialmente los de ascensiones y escaladas requieren de una buena experiencia en montaña, habiendo realizado con anterioridad 3.000 en otros macizos montañosos o en los mismos Alpes y habiendo usado el piolet y los crampones con cierta asiduidad.

La altura a partir de los 4.000 metros se nota en nuestro estado físico, por lo que recomendamos tomar los programas de semana (largo) y en caso de tomar el programa corto, haber aclimatado por cuenta propia los días anteriores.

Es bueno tener una progresividad en nuestras ascensiones alpinas, no queriendo hacer en nuestra primera experiencia los 4.000 más altos (Mont Blanc, Monte Rosa, Dom, Cervino) y si comenzar por los de menos altitud (Gran Paradiso, Breithorn, Allalinhorn, etc.).

Los desniveles son grandes en muchas jornadas y eso requiere de una buena preparación física de ejercicio aeróbico en subida y baja (pedir recomendaciones de entrenamiento si se considera necesario).

Es bueno plantearse los programas de ascensiones como algo global y no sólo como una cima, aprendiendo y disfrutando de la alta montaña independientemente de que se consiga la cima planteada o no. La montaña siempre estará allí.

### **CONDICIONES ESPECIALES DE LOS PROGRAMAS DE ASCENSIONES EN ALPES**

- La meteorología y las condiciones de la montaña en los Alpes es cambiante y puede hacer que no se consigan nuestros objetivos.
- Organizativamente no siempre se puede cambiar de destino, programa o anular la actividad sin coste.
- El participante tiene que asumir que, una vez iniciado el programa o anulado con pocos días de anticipación, no se puede reembolsar el dinero pagado, por lo que recomendamos tener un seguro de anulación.
- **Aragón Aventura**, siempre intentará ofrecer la mejor opción de cambio a los participantes, pero comprendiendo la especificidad de la organización de estos programas.
- En caso de que sea posible organizativamente y según disponibilidad de nuestro guía, se podrá alargar un programa de ascensiones con un coste añadido por jornada de guía y los gastos de alojamiento y manutención del mismo.

### **CONDICIONES ESPECIALES DE LOS VIAJES A LOS ALPES**

El viaje a los Alpes se puede realizar por varios medios:

- **Por cuenta propia de los participantes**, citándose en el punto de encuentro según programa.
- **Uniéndose varios participantes de manera coordinada** por la oficina de **Aragón Aventura**, para economizar en los gastos de viaje, compartiendo vehículo y dividiendo los gastos. En algunos casos se puede plantear este supuesto con el Guía, si viaja desde España para el programa concreto.

- **Organizado por Aragón Aventura** por diferentes medios de transporte, generalmente con vuelos al aeropuerto más cercano (Ginebra, Zurich, Bérghamo, Milán, Múnich, etc.).

**Aragón Aventura** puede gestionar vuelos, transporte del aeropuerto al punto de cita, alojamientos extras al programa y otras necesidades del participante.

### **EQUIPO MÍNIMO RECOMENDADO:**

- **Mochila** de unos 40 litros.
- **Botas de esquí de montaña** (muy importante haberlas probado previamente para evitar rozaduras).
- **Zapatillas** para descansar y para las zonas bajas
- **Calcetines finos y recios** (varios pares de recambio).
- **Esquí**s con fijación de montaña y cuchillas para nieve dura.
- **Pieles de foca** con adhesivo en buen estado.
- **ARVA y pala ligera**
- **Kit de reparación** de esquí de montaña
- **Bastones** de esquí (mejor los telescópicos)
- **Gorra** de sol.
- **Polos** de cuello alto (varios, mejor con cremallera).
- **Chaqueta** de forro polar.
- **Chaqueta y pantalón** de Goretex o similar.
- **Chaqueta** de plumas o sintética
- **Pasamontañas** o gorro.
- **Guantes** finos interiores (optativo).
- **Guantes** ó manoplas de esquí.
- **Gafas** de buena protección (mejor 2 pares)
- **Gafas** de ventisca.
- **Crampones** con gomas anti-zuecos.
- **Piolet** ligero
- **Arnés** ligero,
- **Cintas** planas,
- **1 mosquetón** de seguridad.
- **Casco**
- **Crema** protectora piel y labios.
- **Navaja, mechero.**
- **Cantimplora.**
- **Linterna frontal** con pilas de recambio.
- **Botiquín** con aspirinas, material de cura, etc. Parches para los pies (Compeed), esparadrapo ancho, medicación personal etc.
- **Útiles de aseo**
- **Papel higiénico o toallitas húmedas**
- **Altímetro** (optativo).
- **GPS** (optativo).

### **INSCRIPCIONES:**

#### **REQUISITOS PARA FORMALIZAR LA INSCRIPCIÓN:**

- Realizar un **pago de reserva de 500€/persona**. Si se hace la reserva con menos de un mes de antelación a la fecha de salida, se pagará el importe completo del viaje.
- Si se contrata el viaje con vuelos incluidos, se deberá pagar en el momento de la reserva **el importe total de los vuelos. NO SE EMITIRÁ NINGÚN BILLETE DE AVIÓN SI NO SE HA PAGADO LA TOTALIDAD DE SU IMPORTE.**



- Adjuntar una **copia escaneada del DNI o Pasaporte** del participante.
- Cumplimentar por parte de cada participante y enviar a la oficina de Aragón Aventura, por mail o fax, la **hoja de inscripción y el convenio de actividades de montaña** que vienen al final de esta ficha técnica.
- Si se quiere contratar un **seguro de asistencia en viaje y cancelación** (consultar apartado "Seguros") confirmar en el momento de la reserva el tipo de seguro elegido.

**NO SE CONSIDERARÁ NINGUNA INSCRIPCIÓN EN FIRME HASTA QUE SE HAYAN REALIZADO TODOS LOS REQUISITOS ANTERIORMENTE CITADOS.**

**El pago** se puede realizar por transferencia bancaria a la cuenta corriente **IBERCAJA ES07 2085 5335 6203 3090 8702 a nombre de AA TREKKINGS Y EXPEDICIONES**. Importante enviar el justificante de ingreso por fax o por e-mail a la oficina de Aragón Aventura (Fax: 974 362 421), indicando el nombre del participante y viaje a realizar.

**También se puede realizar el PAGO CON TARJETA** a través de nuestro **TPV** entrando en la página de Aragón Aventura [https://aragonaventura.es/tpvtrex/formulario\\_cliente\\_2.html](https://aragonaventura.es/tpvtrex/formulario_cliente_2.html), haciendo clic en la parte de abajo a la derecha, cumplimentar los datos que se solicitan y enviar (es automático y no tiene recargo alguno).

**Con una antelación mínima de al menos 20 días antes de la fecha de comienzo del viaje, se deberá haber pagado el importe total de este.** Una vez realizado el último pago, se remitirá la documentación a la dirección electrónica o postal que nos indique el cliente.

### **INFORMACIONES DE INTERÉS:**

**DOCUMENTACIÓN:** Documento Nacional de Identidad o Pasaporte en vigor.

El viajero es el único responsable de sus documentos y del cumplimiento de los requisitos establecidos por las autoridades de los diferentes países y tendrá que presentarlos siempre que le sean solicitados. En caso de sustracción o extravío del pasaporte, deberá denunciar el hecho lo antes posible ante las autoridades competentes y acudir a la Embajada o Consulado de España con la copia de la denuncia, más información en la página: <http://edit.mae.es/es/MenuPpal/Paises>

**SEGUROS:** Como norma recomendamos siempre ir lo más cubierto posible ante cualquier problema que pueda surgir e igualmente llevar una tarjeta de crédito o recursos suficientes para poder pagar cualquier imprevisto. Cada participante deberá decidir el tipo de seguro más le conviene, aquí os hacemos un resumen de los seguros para vuestro viaje:

- **TARJETA SANITARIA EUROPEA.** Antes de partir es recomendable obtener la Tarjeta Sanitaria Europea, que podéis solicitar en vuestro centro médico de la Seguridad Social. Esta tarjeta certifica el derecho de su titular a recibir prestaciones sanitarias, si fuera necesario, durante la estancia en cualquier país de la Unión Europea.
- **SEGURO DE ACCIDENTES DEPORTIVOS Y RESCATE EN MONTAÑA: Tarjeta de la Federación de Montaña y Escalada del año en curso**, con la cobertura adecuada a la actividad y zona a visitar. Aconsejamos informarse bien en la federación de montaña de las condiciones de las coberturas y el helicóptero de rescate. **NO INCLUYE ACCIDENTES NO PRODUCIDOS POR LA PRACTICA DEPORTIVA NI ENFERMEDADES COMUNES.**
- **SEGURO MODULAR PLUS: Asistencia sanitaria (6.000€ a 100.000€), Robo y daños materiales del equipaje (600€ a 4.500€) y Gastos de anulación del viaje por causas justificadas y demostrables (600€ a 7.000€). NO CUBRE NINGUNA ACTIVIDAD DE ESQUI Y CUBRE EL TREKKING Y MONTAÑISMO SOLO HASTA 4.000 m. PARA QUE LA GARANTIA DE GASTOS DE ANULACIÓN TENGA VALIDEZ EL SEGURO DEBE CONTRATARSE EL MISMO DÍA DE LA RESERVA DEL VIAJE O, COMO MÁXIMO DENTRO DE LOS 6 DÍAS SIGUIENTES.**



- **SEGURO MODULAR PLUS CON COBERTURA DE GASTOS DE ANULACIÓN POR FUERZA MAYOR DEMOSTRABLE O NO.** Tiene las mismas características y coberturas indicadas arriba, pero además cubre los gastos de anulación del viaje hasta el máximo del capital contratado por cualquier causa de fuerza mayor **demostrable o no** mediante documento justificativo, y ocurrida antes de las **24 horas de la salida y notificada de inmediato que impida el inicio del viaje en la fecha y hora prevista.** Se aplicará una franquicia del 10% sobre el importe total del viaje. **PARA QUE LA GARANTIA DE GASTOS DE ANULACIÓN TENGA VALIDEZ EL SEGURO DEBE CONTRATARSE EL MISMO DÍA DE LA RESERVA DEL VIAJE O, COMO MÁXIMO DENTRO DE LAS 24 HORAS SIGUIENTES.**
- **SEGURO SKI AVENTURA PLUS CON O SIN ANULACIÓN: Asistencia sanitaria** (hasta 100.000€), **Robo y daños materiales del equipaje** (500€), **Gastos de anulación del viaje por causas justificadas y demostrables** (2.000€ a 4.000€), **Búsqueda y rescate en montaña** (15.000 €). **CUBRE LAS ACTIVIDADES DE: ESQUI DE PISTA, ESQUÍ DE MONTAÑA, TREKKING Y MONTAÑISMO SOLO HASTA 5.000 m.** **PARA QUE LA GARANTIA DE GASTOS DE ANULACIÓN TENGA VALIDEZ EL SEGURO DEBE CONTRATARSE EL MISMO DÍA DE LA RESERVA DEL VIAJE O, COMO MÁXIMO DENTRO DE LOS 7 DÍAS SIGUIENTES.**

**SI ESTÁIS INTERESADOS EN CUALQUIERA DE ESTAS PÓLIZAS DE SEGUROS, CONSULTARNOS CONDICIONES Y PRECIOS.**

Si por alguna circunstancia de **fuerza mayor ajena a la voluntad del viajero y debidamente documentada**, se tuviera que anular el viaje una vez pagado y **siempre antes de su inicio**, Aragón Aventura informará y asesorará de los trámites correspondientes ante la compañía de seguros para reclamar la devolución de todo o parte del importe del viaje (dependiendo de las condiciones contratadas).

**SE RECUERDA QUE PUEDE HABER GASTOS DE CANCELACIÓN TOTALES O PARCIALES DEL PAQUETE DE AGENCIA, YA QUE EN MUCHOS CASOS NUESTROS CORRESPONSALES LOCALES DEBEN REALIZAR PAGOS ANTICIPADOS PARA RESERVAR LOS SERVICIOS CONTRATADOS EN DESTINO.**

**RECALCAMOS QUE ARAGÓN AVENTURA OFRECE AL CLIENTE LA POSIBILIDAD DE GESTIONAR LOS SEGUROS CITADOS ANTERIORMENTE, PERO SON LAS PROPIAS COMPAÑÍAS ASEGURADORAS LAS QUE TIENEN LA RESPONSABILIDAD Y DEBEN RESPONDER EN CASO DE NECESIDAD, Y ES EL PROPIO INTERESADO QUIEN DEBE REALIZAR LAS GESTIONES OPORTUNAS ANTE ELLAS.**

**RESCATE/EVACUACIÓN:** Como ya hemos indicado en la información relativa a los SEGUROS, **cada participante debe tener prevista la posibilidad de una evacuación o rescate desde el punto de vista económico.** Cada expedicionario es responsable de los gastos que se ocasionen en su descenso de la montaña, traslado al hospital, tratamientos médicos y repatriación en caso de ser necesario.

Se debe prever un seguro que incluya estas contingencias y dinero efectivo o tarjetas de crédito con límite suficiente para poder hacer frente, en el momento, a los gastos que se puedan originar. **En muchos casos hay que abonar estos gastos inmediatamente**, para luego, con las facturas y justificantes pertinentes, reclamar la compensación a la compañía aseguradora. **ARAGÓN AVENTURA NO ES, EN NINGÚN CASO, RESPONSABLE DE ESTOS GASTOS.**

**CONDICIONES SANITARIAS Y VACUNAS:** La calidad de prestaciones hospitalarias es muy buena en general. Existe en todo el país una buena infraestructura de hospitales y centros clínicos. Se recomienda la obtención de la Tarjeta Sanitaria Europea, que garantiza la asistencia sanitaria en los países de la Unión Europea, el Espacio Económico Europeo y Suiza distintos de aquél de residencia en igualdad de condiciones a las otorgadas a los asegurados en el país al que se desplaza el turista.





No son necesarias vacunas. Solamente se aconseja tener cuidado en zonas verdes, si la estancia es duradera, debido al parásito (arácnido) conocido vulgarmente como "garrapata", transmisor de la encefalitis centro europea, que está ampliamente extendida por toda Austria y contra la que la mayoría de los austriacos están vacunados. Existen las vacunas y el antídoto en caso de picadura. **Para más información consultar la página del Ministerio de Sanidad** <http://www.msssi.gob.es/>

### **INFORMACIÓN DEL PAIS:**

**Austria** oficialmente, la **República de Austria**, es un país de la porción meridional de Europa Central. Limita con Alemania y la República Checa por el norte, con Eslovaquia y Hungría por el este, con Eslovenia e Italia por el sur y con Suiza y Liechtenstein por el oeste. Asimismo, es un país sin litoral marítimo.

Las tres cuartas partes del país están dominadas por el sistema montañoso de los Alpes. La mayor parte de la población habla el alemán, el idioma oficial. Políticamente, está organizado como una república federal parlamentaria, miembro de la Unión Europea desde 1995, su capital es **Viena**.

**Tirol** es uno de los nueve estados federados de Austria. Es el tercer estado austriaco en extensión y el quinto en población. El estado incluye dos zonas separadas geográficamente: Tirol o Tirol del Norte y Tirol del Este. Su capital es **Innsbruck**, mientras que las siguientes ciudades más pobladas son Kufstein y Telfs.

El Tirol limita al norte con Alemania (Baviera), al este con los estados austriacos de Salzburgo y Carintia, al sur con Italia (Provincia autónoma de Bolzano y Provincia de Belluno), al suroeste con Suiza (Cantón de los Grisones), y al oeste con el estado austriaco de Vorarlberg. Su río principal es el Inn. El monte **Grossglockner** en la frontera con Carintia es la montaña más alta de Austria.

**Embajada Española:** Argentinierstrasse 34, A-1040 **Viena**. Teléfono de emergencia consular: +43 (0) 664 120 32 96.

**Idioma:** alemán.

**Moneda:** Euro.

**Hora:** En invierno UTC + 1, en verano UTC + 2


**Teléfono:** El prefijo telefónico de Austria es el + 43

**Clima e Información Meteorológica:** Por lo general este recorrido cuenta con condensaciones altas por las mañanas en el fondo de los valles, que generalmente en altura se disipan. No obstante, algunos vientos pueden causar efecto foehn por lo que es necesario llevar ropa de lluvia por si hay tormentas de tarde. Incluso en verano, puede hacer frío y nevar. Recomendamos llevar equipo de montaña, ropa de repuesto, de lluvia y de abrigo.

Igualmente os recomendamos la visita a las oficinas de turismo de las localidades a pie de la montaña, que suelen tener una información muy detallada y fiable de la meteo y demás condiciones de interés de la montaña. **Para más información podéis consultar la página:** [www.mountain-forecats.com](http://www.mountain-forecats.com)

**MAPA RECOMENDADO: Alpenvereinskarte: Silverettagruppe**, nº 26 con rutas de esquí (hay otro sin ellas) **1:25.000**

**GUIA RECOMENDADA: "Alpine Ski Mountaineering" Volumen 2** (en inglés). Bil O'Connor. Ediciones Cicerone.



**MUY IMPORTANTE: ARAGON AVENTURA ENTIENDE QUE EL PARTICIPANTE ES CONSCIENTE DE QUE PARTICIPA VOLUNTARIAMENTE EN UN PROGRAMA DE ALTA MONTAÑA Y QUE CONOCE Y ASUME LOS RIESGOS Y DIFICULTADES QUE PUEDAN SURGIR.**

**EL PARTICIPANTE DEBE SABER QUE NO TODAS LAS VARIABLES PUEDEN SER CONTROLADAS POR EL GUIA, POR ESTE MOTIVO EL PROGRAMA PUEDE SUFRIR MODIFICACIONES POR CAUSA DE FUERZA MAYOR AJENA A NUESTRA VOLUNTAD.**

**ARAGÓN AVENTURA DECLINA CUALQUIER RESPONSABILIDAD DERIVADA DE LOS IMPREVISTOS, FENOMENOS NATURALES, ACCIDENTES Y POSIBLES CAMBIOS DE PROGRAMA ASI COMO DE UNA INTERPRETACIÓN ERRÓNEA DE LA INFORMACIÓN AQUÍ CONTENIDA. IGUALMENTE, DE CUALQUIER INCUMPLIMIENTO POR PARTE DEL PARTICIPANTE DE LA NORMATIVA EXPRESA DE LA ZONA.**

**RECOMENDAMOS LEER ATENTAMENTE ESTA FICHA TÉCNICA POR PARTE DE TODOS LOS PARTICIPANTES Y CONSULTARNOS CUALQUIER DUDA QUE TENGAIS.**

=====



## HOJA DE INSCRIPCIÓN

**Esta hoja deberá enviarse (por mail o fax) a Aragón Aventura, al realizarse el primer ingreso, junto con el justificante de este.**

Recorrido:	
Fechas:	Con Guía de Aragón Aventura/Sin Guía

<b>Nombre y Apellidos (TAL Y COMO VIENEN EN EL PASAPORTE)</b>			
Dirección:			CP:
Localidad:	Provincia:	Fecha Nacimiento:	
Teléfono fijo:	Móvil:	e-mail:	
DNI:	Nº Pasaporte:	Fecha caducidad Pasaporte:	
Fecha expedición del pasaporte:		Lugar de expedición del Pasaporte:	

Compañía aseguradora:	Teléfono contacto:
-----------------------	--------------------

Indicar DETALLADAMENTE la experiencia anterior en montaña y altura

--

Persona de contacto durante la actividad:	Teléfonos de contacto:

Si se inscribe junto a otros participantes, indicar nombre y apellidos:


Ingreso como reserva en el momento de la inscripción:
---

A pagar por algunos los siguientes medios:

PAGO CON TARJETA en el TPV de AA TREKKINGS Y EXPEDICIONES

[https://aragonaventura.es/tpvtrex/formulario\\_cliente\\_2.html](https://aragonaventura.es/tpvtrex/formulario_cliente_2.html)

- Ingresando en la cuenta corriente de **IBERCAJA ES07 2085 5335 6203 3090 8702 a nombre de AATREKKINGS Y EXPEDICIONES**. Importante enviar el justificante de ingreso por fax o por e-mail a la oficina de Aragón Aventura (Fax: 974 362 421)



## CONVENIO PARA LAS ACTIVIDADES DE ALTA MONTAÑA

**Este convenio debe ser firmado por cada uno de los participantes y enviado a Aragón Aventura, junto con la hoja de inscripción, en el momento de formalizar la reserva.**

Nombre y Apellidos:	
ACTIVIDAD:	Fechas:

El objetivo del presente Convenio entre **Aragón Aventura**, empresa organizadora, y **el participante** es confirmar que el cliente está informado de las condiciones y es consciente de los riesgos que se asumen en este tipo de actividades de alta montaña.

### EL ABAJO FIRMANTE:

- **Ha leído** atentamente la ficha técnica y sus condiciones, declarando que las conoce y acepta en su totalidad.
- **Es consciente** de las dificultades que supone una actividad de este tipo, tanto física como psicológicamente, conoce los riesgos que la montaña conlleva y los asume voluntariamente.
- **Reúne** todas las condiciones necesarias para participar en la actividad: experiencia en montaña, nivel técnico adecuado, preparación física y psicológica, no padece ninguna enfermedad que le pueda crear problemas durante la actividad.
- **Entiende** que, en una actividad de grupo, es importante que todos los participantes adopten una actitud positiva, de tolerancia y compañerismo, como base de una buena convivencia y con el fin conseguir con éxito el objetivo propuesto.
- **Viaja voluntariamente y cumple** con todos los requisitos legales necesarios para la entrada y estancia en el país a visitar, al igual que se compromete a respetar la normativa expresa del país.
- **Es consciente**, debido a las características del viaje, que puede haber modificaciones en el programa, por causas de fuerza mayor ajenas a la voluntad de la empresa organizadora.
- **EN LAS ACTIVIDADES CON GUÍA DE ALTA MONTAÑA /GUÍA ACOMPAÑANTE DE MONTAÑA DE ARAGON AVENTURA, el participante entiende que debe colaborar** para el buen desarrollo de la actividad, fomentando la buena convivencia para formar un equipo cohesionado y participar en lo posible, en las tareas colectivas que ayuden a conseguir el objetivo y **acepta las decisiones del guía en los temas de organización, logística y seguridad**
- **EN LAS ACTIVIDADES CON GUIA LOCAL: el participante entiende** que el Guía local es un acompañante, **con diferente formación y exigencia dependiendo del país**, conocedor del terreno y las rutas, que nos facilitará las gestiones y estancia en la zona, pero en este caso, en cuanto a las **capacidades técnicas, el participante es responsable de sí mismo y debe tener la suficiente experiencia y autonomía.**
- **EN LAS ACTIVIDADES SIN GUIA: el participante entiende** que Aragón Aventura y sus corresponsales locales organizan **únicamente** la parte logística de la actividad **y el participante deberá afrontarla con autonomía, experiencia y recursos propios y que Aragón Aventura no tiene ninguna responsabilidad durante la estancia del participante en la montaña.**

**Aragón Aventura** entiende que el participante **acepta y asume voluntariamente** todos los posibles riesgos y circunstancias adversas e imprevistas que puedan surgir en el transcurso de la actividad, declinando esta empresa organizadora cualquier responsabilidad.

Fecha y Firma del participante:

