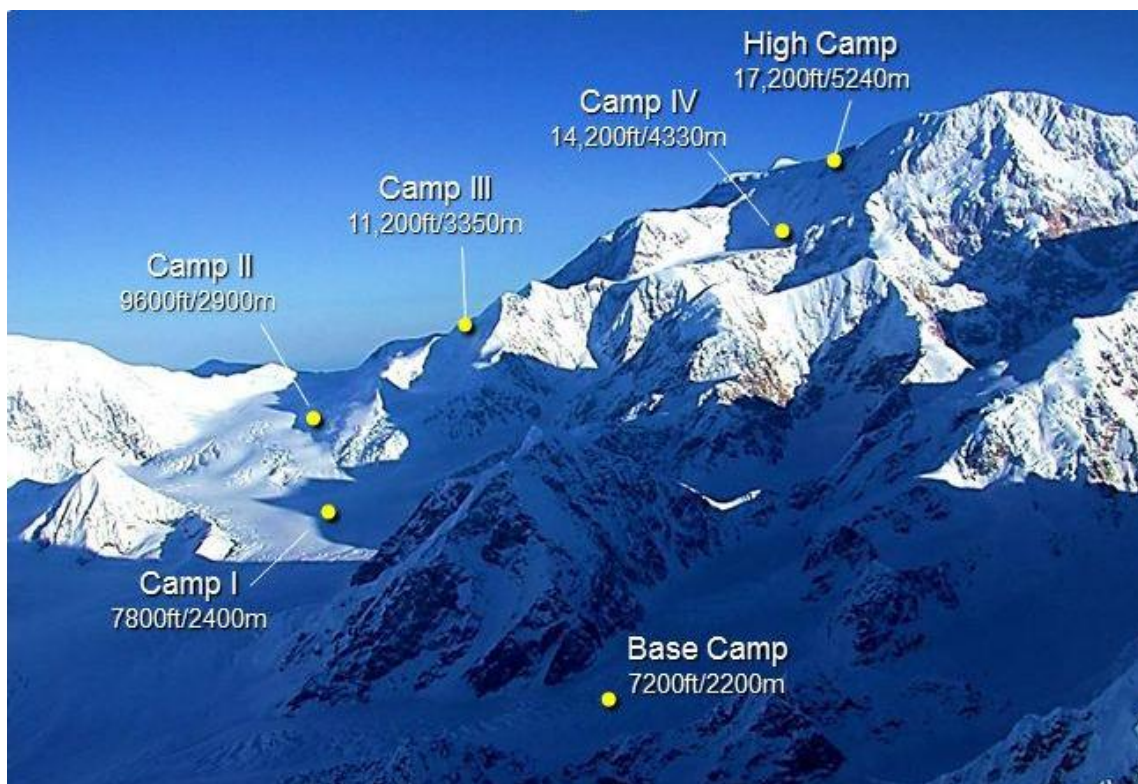


## **EXPEDICIONES 2020**

# **MOUNT MCKINLEY (Denali) 6.195 m.-Alaska**



## ***NORTEAMÉRICA***

**Duración del programa base: 26 días (se puede variar el número de días)**

**Fechas: Mayo – Junio, a elección del grupo**

**Salida: Madrid – Barcelona (otras ciudades consultar)**



## **INTRODUCCIÓN:**

El **Monte McKinley**, también conocido como **Denali** por los "Athabascans" (nativos de origen esquimal), es el pico más alto de los Estados Unidos con 6.195 m. A pesar de no ser uno de los más altos del mundo, el desnivel que hay que superar (unos 4.000 metros desde el campo base), junto a las bajas temperaturas, dada su cercanía al círculo polar ártico, hacen del **McKinley** uno de los picos más duros de ascender.

**El Monte McKinley** se encuentra en el parque natural de Denali formando parte de la cordillera de Alaska, donde a su vez, se encuentran importantes cumbres como el monte Hunter, el monte Foraker, o el monte Huntington. A tan solo 3º del círculo polar ártico es el "seis mil" más septentrional del mundo.

Esta ascensión, debe ser considerada como un gran desafío comparable a otras ascensiones más altas del Himalaya, debido a la latitud de esta montaña. La ruta clásica por la arista Oeste tiene tan sólo unas dificultades técnicas intermedias, pero requiere sin embargo condiciones físicas, psicológicas y capacidad de convivencia de grupo.

Generalmente recomendamos realizar esta ascensión con esquís de montaña o con raquetas de nieve, debido a las pendientes. Como mínimo habrá que utilizar raquetas de nieve para la ascensión ya que el glaciar no es apto para la marcha a pie.

En el programa propuesto de 24 días en total estimamos que hay suficientes días para poder contar con intentos a cima y realizar la aclimatación con normalidad, pero se puede variar para adaptarlo a las necesidades especiales de cada grupo.

En definitiva, un reto para todo alpinista que guste de las altas montañas y las expediciones en un ambiente diferente al habitual en Andes e Himalaya.



## **PROGRAMA TIPO DE LA EXPEDICION**

(es una referencia, cada expedicionario debe organizar su tiempo)

### **DÍA 1º: ESPAÑA-ANCHORAGE**

Vuelo **España – Anchorage**. Llegada por la noche. Acomodación en **Hostal en Anchorage**.

**Nota: Dependiendo de la fecha de salida elegida, se llegará en el día o no. Se adaptará el programa a ello.**

### **DÍA 2º: ANGHORAGE**

Día libre para descansar, preparativos y últimas compras en **Anchorage**. Noche en Hostal

### **DÍA 3º: ANGHORAGE- TALKEETNA**

Por la mañana transfer en minibus a **Talkeetna**. Alojamiento en Hostal.

### **DÍA 4º: TALKEETNA- KAHILTNA (2.200 m).**

Tramitación de los permisos. Vuelo al glaciar de **Kahiltna**. Campo Base, noche en tiendas.

### **DÍA 5º: CAMPO BASE (2.200 m). - CAMPO I (2.400m)**

Subida del campo base al Campo I. Noche en tiendas.

### **DÍA 6º: CAMPO I (2.400 m)- CAMPO II (2.900 m)**

Subida del Campo I al Campo II. Noche en tiendas.



**DÍA 7º: CAMPO II (2.900 m) - CAMPO III (3.350 m)**

Subida del Campo II al **Campo III.**- Medical Center. Noche en tiendas

**DÍA 8º: CAMPO III (3.350 m)**

Día de descanso y aclimatación en el Campo III.



**DÍA 9º: CAMPO III (3.350 m)- CAMPO IV (4.330 m)-  
CAMPO III (3.350 m)**

Subida para porteo al Campo IV y descenso de nuevo al Campo III para dormir. Noche en tiendas

**DÍA 10º: CAMPO III (3.350 m)**

Día de descanso en el Campo III. Noche en tiendas.

**DÍA 11º: CAMPO III (3.350 m)- CAMPO DE ALTURA  
(5.240 m)**

Este día se sube de nuevo al Campo IV y se continúa hasta el Campo de Altura situado a 5.240 m, nuestra base para los días siguientes de intento de cumbre. Noche en tiendas.

**DÍAS 12º-19º: DIAS DE INTENTO A LA CUMBRE DEL MCKINLEY (6.195 m)**

Días para la organización, equipamiento de la montaña e intento de cumbre al **Mount Mckinley (Denali)**. Noche en tiendas.

**DÍA 20º: CAMPO III**

Descenso hasta el Campo III recogiendo los campos de altura. Noche en tiendas.

**DÍA 21º: CAMPO III- CAMPO BASE**

Descenso hasta el Campo base, recogiendo materiales y campos anteriores. Noche en tiendas.

**DÍA 22º: CAMPO BASE- TALKEETNA.**

Vuelo a **Talkeetna**. Alojamiento en Hostal

**DÍA 23º: TALKEETNA- ANCHORAGE**

Transfer a **Anchorage** por la mañana. Alojamiento en **Hostal**.

**DÍA 24º: ANCHORAGE**

Día libre en Anchorage. Por la tarde comienzo del vuelo de regreso o noche en Hostal (dependiendo de los horarios de vuelos)

**DÍA 25º: VUELO DE REGRESO**

Vuelo de regreso (dependiendo de los horarios elegidos)

**DÍA 26º: LLEGADA A ESPAÑA.**



**NOTA: ES UN PROGRAMA APROXIMADO; SE ADAPTA A LAS CONDICIONES METEOROLÓGICAS Y DE LA MONTAÑA.**



## **PRECIOS PROGRAMA DESCRITO:**

### **EXPEDICIÓN SIN GUIA, VUELOS INTERNACIONALES NO INCLUIDOS**

<b>POR PERSONA:</b>	<b>1.380 €</b>
<b>PRECIO REFERENCIA VUELOS INTERNACIONALES *</b>	<b>1.050 €/persona</b>

**\* Precio de los vuelos en la tarifa más económica y tasas aéreas incluidas, a fecha de confección de esta ficha técnica, a reconfirmar en el momento de la reserva, ya que puede haber variación de precios. PUEDE HABER MUCHAS VARIACIONES POR ENCIMA O POR DEBAJO, POR ESO SOLO PONEMOS UNA REFERENCIA DE LO QUE PUEDE SER, PERO EN EL MOMENTO DE DECIDIR LAS FECHAS DE SALIDA SE MIRARÁ LA MEJOR OPCIÓN.**

**NOTA IMPORTANTE: LOS PRECIOS BASE DEL PROGRAMA DESCRITO están calculados con el valor de la divisa en NOVIEMBRE DE 2019 (0,91 ratio \$/€), para el número de personas y condiciones indicadas. Si varía cualquiera de estas circunstancias variará igualmente el precio final del viaje.**

**EN EL MOMENTO DE LA RESERVA SE INFORMARÁ AL CLIENTE DE LAS MEJORES TARIFAS, HORARIOS PARA LAS FECHAS DE SU VIAJE. El precio dependerá de la fecha, la compañía aérea y la clase de reserva que se pueda bloquear. Para poder pasarle un precio exacto de los vuelos se necesita hacer un bloqueo de plazas (sin compromiso ni cargo alguno para Ud.), para lo que necesitamos el nombre y apellidos de cada viajero TAL Y COMO VIENEN EN EL PASAPORTE.**

**Casi todas las tarifas económicas, una vez emitido el billete, TIENEN UN 100% DE GASTOS DE CANCELACIÓN, por lo que recomendamos contratar un seguro de anulación de viaje, que debe formalizarse en el momento de la emisión del billete y confirmación del viaje.**

### **EL PRECIO INCLUYE:**

- Asesoramiento pre-expedición.
- Alojamiento en Hotel en Anchorage en AD (2 noches a la llegada)
- Alojamiento en albergue/hostal en Talkeetna en solo alojamiento (1 noche a la llegada).
- Transfer Anchorage – Talkeetna y regreso.
- Vuelo Talkeetna – Kahiltna glacier y regreso (57 Kg. por persona).
- Impuesto de vuelo.
- Trineos para carga de material y equipo en el glaciar.
- Asistencia en la documentación requerida con el Parque Nacional Denali.
- Bolsa petate de Aragón Aventura.
- IVA y Gastos de gestión.

### **EL PRECIO NO INCLUYE:**

- Vuelo en línea regular España – Anchorage y regreso y tasas aéreas
- Taxi aeropuerto – hostal en Anchorage y regreso.
- **Noches al regreso de la montaña: debido a que no se puede saber cuándo se regresa de la montaña, preferimos no tomar ninguna opción y esperar el aviso del grupo para coger su noche de regreso. Siempre hay unos bunks para poder ducharse y dormir en TAT en Talkeetna que solucionan el problema si se regresa sin poder avisar.**
- Permiso de entrada en el Parque Nacional (**370 dólares** a pagar allí directamente).
- **NOTA: Para los menores de 24 años en el momento de inicio de expedición el coste del permiso es de 270 \$.**
- Rescates
- Equipo personal
- Agua mineral, bebidas y extras personales.



- Propinas
- Seguro médico en la montaña (recomendable Federación de Montaña con la cobertura internacional) **consultar el apartado seguro de esta ficha.**
- Seguro de asistencia en viaje y asistencia sanitaria. **SIEMPRE RECOMENDABLE** (consultar el apartado seguro y preguntarnos precios y condiciones)
- Gastos imprevistos provocados por circunstancias no controlables como cancelaciones o retrasos de vuelos, desastres naturales, problemas atmosféricos, averías, pérdidas o retraso del equipaje, causas de fuerza mayor etc.

*Cualquier gasto extra realizado por el participante y no especificado en el apartado "incluye", correrá de su cuenta y deberá ser abonado en el momento de realizarse*

### **NIVEL FÍSICO-TÉCNICO DEL PARTICIPANTE:**

El **Mckinley** es una montaña dura especialmente por la climatología. Si bien su altura de 6.196 metros anima a los montañeros a intentarla, debemos tener en cuenta su latitud y por ello las especiales dificultades que nos podemos encontrar por las tormentas de nieve que en ella se dan.

La ruta clásica del **Mckinley**, por la arista Oeste tiene tan sólo unas dificultades técnicas intermedias, pero requiere sin embargo condiciones físicas, psicológicas y capacidad de convivencia de grupo. La aclimatación, como en las montañas de más de 6000 metros debe ser buena, especialmente en las primeras fases de la expedición. Una buena técnica alta montaña, progresión en terreno glaciar y de preparación de campamentos será de gran ayuda: los igloos, las zanjas de nieve y la protección a las tiendas será una de las claves.

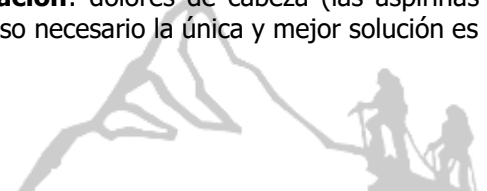
**Una ascensión a montañas de altitud y más si son montañas técnicas, conlleva unos riesgos que el expedicionario debe conocer y asumir.** Éste no es el lugar para estar aprendiendo habilidades y técnicas de montaña, estas tendrán que haberse trabajado intensamente con anterioridad, y se deberá ir a la expedición con la suficiente práctica, pericia y experiencia, alcanzando el nivel adecuado para el objetivo a realizar con total autonomía.

**Cada expedicionario tiene la obligación de asumir la responsabilidad personal de sus propias acciones.** Todos los participantes deben entender y asimilar que un pequeño percance en altura reduce mucho las posibilidades de rescate, esto añadido a las condiciones hostiles que con frecuencia se dan, pueden crear situaciones límites y peligrosas. Por ello es necesario tener claro la realidad a la que nos enfrentamos para, llegado el momento, saber tomar las decisiones acertadas buscando como objetivo el conservar la vida de uno mismo y del colectivo.

**ES NECESARIO REALIZARSE UN CHEQUEO MÉDICO GENERAL Y DENTAL ANTES DE LA EXPEDICIÓN.** Acude a tu médico para detectar problemas que pudieran agravarse durante la expedición, donde el aislamiento, lejanía o falta de medios pueden crearte dificultades, como alergias, tensión arterial, problemas coronarios, problemas de oídos, bucodentales, estomacales, de articulaciones etc.

**El mal de altura: El mayor problema al que nos vamos a enfrentar es la altura.** La aclimatación no depende del nivel de entrenamiento, aunque este siempre favorecerá el proceso. **Cada organismo y cada vez es diferente.** Hay personas que se aclimatan rápidamente y otras lentamente. Incluso personas que otras veces no han tenido problemas pueden verse afectadas.

Debemos dar **máxima importancia a hacer una correcta aclimatación, lenta y progresiva**, sobretodo al principio de la expedición, utilizando la clásica técnica de los "dientes de sierra" (subir más alto y volver a dormir más abajo). No debemos tener prisa en atacar la cumbre hasta estar bien aclimatados. De todas maneras **hay que saber aceptar los síntomas normales de la aclimatación:** dolores de cabeza (las aspirinas ayudan mucho), la falta de energía, falta de apetito e insomnio. En caso necesario la única y mejor solución es **DESCENDER.**



## **EQUIPO MÍNIMO RECOMENDADO:**

- **Mochila** de unos 70/80 litros
- **Petate o bolsa de viaje.**
- **Botas dobles** de expedición con botín interior.
- **Cubre botas** de suela libre de goma y cubre botas totales (depende del tipo de botas).
- **Botas blandas** de trekking para las zonas bajas.
- **Sandalias** para los momentos de campo base o descanso
- **Calcetines** finos y recios (varios pares de recambio).
- **Pantalones, camisetas etc.**
- **Polos** interiores de cuello alto (varios).
- **Chaqueta y pantalón de forro polar** o pantalón caliente (tipo esquí).
- **Chaqueta y pantalón de Gore-tex** o similar.
- **Chaqueta y pantalón de plumas.**
- **Pasamontañas**
- **Gorra de sol.**
- **Guantes finos** interiores.
- **Guantes tipo esquí** o de lana (2 pares).
- **Manoplas de plumas** o similar (muy calientes de expedición)
- **Cubre manoplas** exteriores de Gore-tex o similar.
- **Bolsitas de calor desechables** para las manoplas el día de cumbre.
- **Gafas** de máxima protección solar (2 pares)
- **Gafas** de ventisca (tipo esquí).
- **Saco de dormir** de plumas muy caliente (mejor con cremallera lateral)
- **Colchoneta** aislante.
- **Manta térmica** de aluminio.
- **Bote** para orinar en los campamentos de altura.
- **Crampones** automáticos con gomas "antizuecos".
- **Piolet.**
- **Bastones** telescópicos
- **Raquetas de nieve o esquís** (según la opción elegida)
- **Pala de nieve.**
- **DVA**
- **Sonda.**
- **Crema protectora piel y labios.** De alta protección (ejemplo: Helioderm 32 de Isdin).
- **Navaja y mechero**
- **Cantimplora.**
- **Termo** (optativo)
- **Cuchara y taza para altura** (ligeros).
- **Mosquetones** de seguridad
- **Arnés**
- **Cordinos**
- **Ascendedores - bloqueadores** tipo "jumar" para las cuerdas fijas
- **Tornillos** de hielo
- **Descensor** tipo cesta para rápel.
- **Casco.**
- **Linterna frontal** con abundantes pilas de recambio y bombillas.
- **Botiquín personal**
- **Bolsa de aseo personal, toalla, papel higiénico etc.**
- **Pastillas potabilizadoras** para el agua.
- **Botiquín colectivo.**
- **Tiendas de altura**
- **Equipo de cocina de altura**



- **Menaje de cocina**
- **Comida de altura.**
- **Altímetro 8.000 metros**
- **GPS**
- **Radios** para comunicación con el Campamento Base
- **Cuerdas** para encordamiento en glaciar.
- **EQUIPO DE ESQUÍ DE MONTAÑA A VALORAR POR EL GRUPO.**

## **INSCRIPCIONES:**

### **REQUISITOS PARA FORMALIZAR LA INSCRIPCIÓN:**

- Realizar un **pago de reserva de 500 €/persona**. Si se hace la reserva con menos de un mes de antelación a la fecha de salida, **se pagará el importe completo del viaje**.
- Si se contrata el viaje con vuelos incluidos, se deberá pagar en el momento de la reserva **el importe total de los vuelos. NO SE EMITIRÁ NINGÚN BILLETE DE AVIÓN SI NO SE HA PAGADO LA TOTALIDAD DE SU IMPORTE.**
- Adjuntar una **copia escaneada del Pasaporte** del participante.
- Complimentar por parte de cada participante y enviar a la oficina de Aragón Aventura, por mail o fax, la **hoja de inscripción y el convenio de actividades de montaña** que vienen al final de esta ficha técnica.
- Adjuntar **Certificado médico de aptitud** para esta expedición.
- Si se quiere contratar un **seguro de asistencia en viaje y cancelación** (consultar apartado "Seguros") confirmar en el momento de la reserva el tipo de seguro elegido.

### **NO SE CONSIDERARÁ NINGUNA INSCRIPCIÓN EN FIRME HASTA QUE SE HAYAN REALIZADO TODOS LOS REQUISITOS ANTERIORMENTE CITADOS.**

El **pago** se puede realizar por transferencia bancaria a la cuenta corriente **IBERCAJA ES07 2085 5335 6203 3090 8702 a nombre de AA TREKKINGS Y EXPEDICIONES**. Importante enviar el justificante de ingreso por fax o por e-mail a la oficina de Aragón Aventura (Fax: 974 362 421), indicando el nombre del participante y viaje a realizar.

**También se puede realizar el PAGO CON TARJETA** a través de nuestro **TPV** entrando en la página de Aragón Aventura <http://aragonaventura.es/tpv>, haciendo clic en la parte de abajo a la derecha, cumplimentar los datos que se solicitan y enviar (es automático y no tiene recargo alguno).

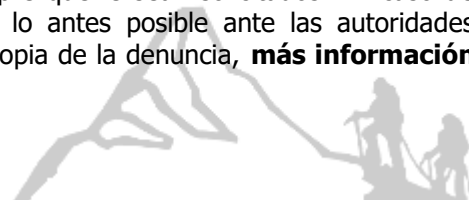
**Con una antelación mínima de al menos 20 días antes de la fecha de comienzo del viaje, se deberá haber pagado el importe total de este.** Una vez realizado el último pago, se remitirá la documentación a la dirección electrónica o postal que nos indique el cliente.

## **INFORMACIONES DE INTERÉS:**

### **DOCUMENTACIÓN:**

- **Pasaporte** electrónico con validez mínima de 6 meses posterior a la fecha prevista de regreso.
- **La reglamentación en el Parque Nacional del Denali** es muy estricta. Se requiere enviar los formularios de inscripción con **2 meses** de antelación. **Rogamos estar atentos a estos detalles.**

El viajero es el único responsable de sus documentos y del cumplimiento de los requisitos establecidos por las autoridades de los diferentes países y tendrá que presentarlos siempre que le sean solicitados. En caso de sustracción o extravío del pasaporte, deberá denunciar el hecho lo antes posible ante las autoridades competentes y acudir a la Embajada o Consulado de España con la copia de la denuncia, **más información en la página:** <http://edit.mae.es/es/MenuPpal/Paises>



**SEGUROS:** Como norma recomendamos siempre ir lo más cubierto posible ante cualquier problema que pueda surgir e igualmente llevar una tarjeta de crédito o recursos suficientes para poder pagar cualquier imprevisto. Cada participante deberá decidir el tipo de seguro más le conviene, aquí os hacemos un resumen de los seguros para vuestro viaje:

- **SEGURO DE ACCIDENTES DEPORTIVOS Y RESCATE EN MONTAÑA:** Tarjeta de la Federación de Montaña y Escalada del año en curso, con la cobertura adecuada a la actividad y zona a visitar. Aconsejamos informarse bien en la federación de montaña de las condiciones de las coberturas y el helicóptero de rescate. **NO INCLUYE ACCIDENTES NO PRODUCIDOS POR LA PRACTICA DEPORTIVA NI ENFERMEDADES COMUNES.**
- **SEGURO MODULAR PLUS DE ASISTENCIA EN VIAJE Y SANITARIA.** Incluye gastos hasta el máximo del capital contratado: **asistencia sanitaria** (6.000€ a 100.000€), **Robo y daños materiales del equipaje** (600€ a 4.500€) y **Gastos de anulación del viaje** (600€ a 7.000€). **ESTE SEGURO DEBE CONTRATARSE EN EL MOMENTO DE LA RESERVA DEL VIAJE O COMO MÁXIMO, DENTRO DE LOS 6 DÍAS SIGUIENTES, PARA QUE CUBRA LA GARANTIA DE ANULACIÓN.**
- **SEGURO ASISTENCIA Y ANULACIÓN POR FUERZA MAYOR:** Cubre, además de la asistencia sanitaria, los gastos de anulación del viaje hasta el máximo del capital contratado (2.500€ o 5.000€), por cualquier causa de fuerza mayor, **justificada o no**, distinta a las indicadas en la póliza, ocurrida **antes de las 24 horas de la salida y notificada de inmediato, que impida el inicio del viaje en la fecha y hora prevista.** En el caso de **no justificada**, se aplicará una franquicia del 10% sobre el importe total del viaje. **ESTA SEGURO DEBE CONTRATARSE EN EL MOMENTO DE LA RESERVA DEL VIAJE O COMO MÁXIMO, DENTRO DE LAS 24 HORAS SIGUIENTES, PARA QUE CUBRA LA GARANTIA DE ANULACIÓN.**

**SI ESTÁIS INTERESADOS EN CUALQUIERA DE ESTAS PÓLIZAS DE SEGUROS, CONSULTARNOS CONDICIONES Y PRECIOS.**

Si por alguna circunstancia de **fuerza mayor ajena a la voluntad del viajero y debidamente documentada**, se tuviera que anular el viaje una vez pagado y **siempre antes de su inicio**, Aragón Aventura informará y asesorará de los trámites correspondientes ante la compañía de seguros para reclamar la devolución de todo o parte del importe del viaje (dependiendo de las condiciones contratadas).

**SE RECUERDA QUE PUEDE HABER GASTOS DE CANCELACIÓN TOTALES O PARCIALES DEL PAQUETE DE AGENCIA, YA QUE EN MUCHOS CASOS NUESTROS CORRESPONSALES LOCALES DEBEN REALIZAR PAGOS ANTICIPADOS PARA RESERVAR LOS SERVICIOS CONTRATADOS EN DESTINO.**

RECALCAMOS QUE **ARAGÓN AVENTURA** OFRECE AL CLIENTE LA POSIBILIDAD DE GESTIONAR LOS SEGUROS CITADOS ANTERIORMENTE, PERO SON LAS **PROPIAS COMPAÑÍAS ASEGURADORAS LAS QUE TIENEN LA RESPONSABILIDAD Y DEBEN RESPONDER EN CASO DE NECESIDAD, Y ES EL PROPIO INTERESADO QUIEN DEBE REALIZAR LAS GESTIONES OPORTUNAS ANTE ELLAS.**

**EVACUACIÓN O RESCATE:** Como ya hemos indicado en la información relativa a los SEGUROS, **cada participante debe tener prevista la posibilidad de una evacuación o rescate desde el punto de vista económico.** Cada expedicionario es responsable de los gastos que se ocasionen en su descenso de la montaña, traslado al hospital, tratamientos médicos y repatriación en caso de ser necesario.





**Se debe prever un seguro que incluya estas contingencias y dinero efectivo o tarjetas de crédito con límite suficiente para poder hacer frente, en el momento, a los gastos que se puedan originar. En muchos casos hay que abonar estos gastos inmediatamente, para luego, con las facturas y justificantes pertinentes, reclamar la compensación a la compañía aseguradora. **ARAGÓN AVENTURA NO ES, EN NINGÚN CASO, RESPONSABLE DE ESTOS GASTOS.****

**VACUNAS:** No es obligatoria ninguna vacuna. Es conveniente tener actualizado el calendario oficial de vacunaciones. Pueden ser recomendables otras vacunas, cuya prescripción deberá realizarse de forma personalizada en cualquiera de los Centros de Vacunación Internacional autorizados. **Para más información consultar la página Web del ministerio de sanidad [www.msc.es](http://www.msc.es).**

**PLAN DE VUELO:** En el momento de decidir las fechas, se mirará la mejor opción de compañía aérea y horarios.

**EQUIPAJES:** Normalmente el equipaje facturado no puede exceder de **23 Kg. por persona**. Al formalizar el billete de avión se os indicará con exactitud. **Cualquier exceso de equipaje correrá a cargo del participante.** El equipaje y demás enseres personales son responsabilidad del viajero. Se recomienda tenerlo siempre vigilado en las zonas de espera, carga y descarga.

En caso de deterioro, pérdida o retraso de los equipajes facturados **es responsabilidad de la compañía aérea** siendo el billete de avión y el resguardo de facturación los documentos vinculantes entre la compañía y el pasajero. En este caso, se debe presentar la reclamación en el momento que sucede el hecho, antes de abandonar el aeropuerto, cumplimentando los trámites burocráticos necesarios y guardando copia de todo, para constancia y futuras reclamaciones.

### **INFORMACIÓN DE LA ZONA:**

**Alaska** es un estado de los **Estados Unidos** (desde 3 de enero de 1959), situado en el extremo noroeste del continente americano, con capital en Juneau. Fue el penúltimo en incorporarse a los Estados Unidos. Se halla rodeado por los océanos Ártico y Pacífico, comparte frontera con Canadá, y está separado de Rusia por el estrecho de Bering.

El descubrimiento de importantísimos yacimientos petrolíferos ha permitido un enorme crecimiento económico en Alaska durante las últimas décadas, pese al aislamiento geográfico y a las duras condiciones de vida. **Anchorage** es la ciudad más grande de Alaska.

**Anchorage** está situada en la parte centro-sur del estado. Se encuentra al noreste de la península de Alaska, la Isla Kodiak y la Ensenada de Cook; hacia al norte de la península de Kenai, al noroeste del estrecho del Príncipe William y el estrecho sur-este del estado y hacia al sur del monte Denali.



Es la ciudad más al norte del país con más de 100.000 habitantes y la comunidad más grande en Norteamérica localizada por encima del paralelo 60. **Podéis recabar más información en la página del Ministerio de Asuntos Exteriores. [www.mae.es](http://www.mae.es)**

**ANTES DE REALIZAR UN VIAJE AL EXTRANJERO, SE RECOMIENDA REGISTRAR SUS DATOS EN EL REGISTRO INFORMÁTICO DE VIAJEROS DEL MINISTERIO DE ASUNTOS EXTERIORES Y COOPERACIÓN, PARA FACILITAR LA ATENCIÓN EN EVENTUALES SITUACIONES DE EMERGENCIA O NECESIDAD” <https://www.visatur.maec.es/viajeros/>**



**Embajada Española:** 2375 Pennsylvania Ave., N.W - **Washington D.C.** 20037.Tel: 452 01 00 y 728 23 40.

**Idioma:** inglés.

**Moneda:** El Dólar USA. Para mas información de los cambios actuales de moneda podéis consultar la página [www.oanda.com/convert/travel](http://www.oanda.com/convert/travel)

**Diferencia Horaria:** GMT- 8/-9 h. Podéis consultar la página [www.hora.es](http://www.hora.es)

**Información Meteorológica:** En **Anchorage** durante el verano la temperatura diurna es bastante agradable, entre 13 y 21°C, mientras que en el invierno, la temperatura promedio desciende a -7 y hasta -15°C y la ciudad se cubre de una gruesa capa de nieve. Para más información podéis consultar las páginas [www.weather.com/espanol](http://www.weather.com/espanol) y [www.mountain-forecast.com](http://www.mountain-forecast.com)

**Electricidad:** La corriente eléctrica es de 120 V y 60 HZ. Es necesario un adaptador para los enchufes europeos. **Para información de la corriente eléctrica y enchufes podéis visitar la página** [www.enchufesdelmundo.com](http://www.enchufesdelmundo.com)

=====

**MUY IMPORTANTE: ARAGON AVENTURA ENTIENDE QUE EL PARTICIPANTE ES CONSCIENTE DE QUE PARTICIPA VOLUNTARIAMENTE EN UNA EXPEDICIÓN DE ALTA MONTAÑA QUE SE DESARROLLA EN PAISES A VECES COMPLICADOS E INESTABLES, CON COSTUMBRES Y CULTURA DIFERENTES A LA NUESTRA, RECORRIENDO ZONAS REMOTAS Y ALEJADAS, Y QUE CONOCE Y ASUME LOS RIESGOS Y DIFICULTADES QUE PUEDAN SURGIR.**

**EL PARTICIPANTE DEBE SABER QUE EN ESTE TIPO DE VIAJES NO TODAS LAS VARIABLES PUEDEN SER CONTROLADAS, POR ESTE MOTIVO EL PROGRAMA PUEDE SUFRIR MODIFICACIONES POR CAUSA DE FUERZA MAYOR AJENA A NUESTRA VOLUNTAD.**

**ARAGÓN AVENTURA DECLINA CUALQUIER RESPONSABILIDAD DERIVADA DE LOS IMPREVISTOS, FENOMENOS NATURALES, ACCIDENTES Y POSIBLES CAMBIOS DE PROGRAMA ASI COMO DE UNA INTERPRETACIÓN ERRÓNEA DE LA INFORMACIÓN AQUÍ CONTENIDA. IGUALMENTE, DE CUALQUIER INCUMPLIMIENTO POR PARTE DEL PARTICIPANTE DE LA NORMATIVA EXPRESA DE LOS PAISES.**

**RECOMENDAMOS LEER ATENTAMENTE ESTA FICHA TÉCNICA POR PARTE DE TODOS LOS MIEMBROS DE LA EXPEDICIÓN Y CONSULTARNOS CUALQUIER DUDA QUE TENGAIS**



## HOJA DE INSCRIPCIÓN

**Esta hoja deberá enviarse (por mail o fax) a Aragón Aventura, al realizarse el primer ingreso, junto con el justificante de este.**

Expedición a:	
Fechas de la Expedición:	Con Guía Local/Guía de Aragón Aventura/Sin Guía

Nombre y Apellidos <b>(TAL Y COMO VIENEN EN EL PASAPORTE)</b>			
Dirección:			CP:
Localidad:	Provincia:	Fecha Nacimiento:	
Teléfono fijo:	Móvil:	e-mail:	
DNI:	Nº Pasaporte:	Fecha caducidad Pasaporte:	
Fecha Expedición pasaporte:		Lugar Expedición Pasaporte:	

Compañía aseguradora:	Teléfono contacto:
-----------------------	--------------------

Indicar **DETALLADAMENTE** la experiencia anterior en montaña y altura

--


Persona de contacto durante la expedición:	Teléfonos de contacto:

Si se inscribe junto a otros participantes, indicar nombre y apellidos:


Ingreso como reserva en el momento de la inscripción:
---

A pagar por algunos los siguientes medios:

- PAGO CON TARJETA en el TPV de AA TREKKINGS Y EXPEDICIONES <http://aragonaventura.es/tpv>
- Ingresando en la cuenta corriente de **IBERCAJA ES07 2085 5335 6203 3090 8702 a nombre de AATREKKINGS Y EXPEDICIONES**. Importante enviar el justificante de ingreso por fax o por e-mail a la oficina de Aragón Aventura (Fax: 974 362 421)



## CONVENIO PARA LAS EXPEDICIONES DE ALTA MONTAÑA

**Este convenio debe ser firmado por cada uno de los participantes y enviado a Aragón Aventura, junto con la hoja de inscripción y reguardo del pago, en el momento de formalizar la reserva.**

Nombre y Apellidos:
Expedición a:
Fechas de la Expedición:

El objetivo del presente Convenio entre **Aragón Aventura**, empresa organizadora, y **el participante** es confirmar que el cliente está informado de las condiciones y es consciente de los riesgos que se asumen en este tipo de expediciones. **EL ABAJO FIRMANTE:**

- **Ha leído** atentamente la ficha técnica de la expedición y sus condiciones, declarando que las conoce y acepta en su totalidad.
- **Es consciente** de las dificultades que supone una expedición de este tipo, tanto física como psicológicamente, conoce los riesgos que la montaña conlleva y los asume voluntariamente como parte de la expedición.
- **Reúne** todas las condiciones necesarias para participar en la expedición: experiencia en montaña, preparación física y psicológica, no padece ninguna enfermedad que le pueda crear problemas durante el viaje y se siente apto para intentar la actividad.
- **Entiende** que, en una expedición de estas características, es importante que todos los participantes adopten una actitud positiva, de tolerancia y compañerismo, como base de una buena convivencia en el grupo y con el fin conseguir con éxito el objetivo propuesto.
- **Viaja voluntariamente** a un país de características diferentes al suyo, visitando zonas alejadas y remotas, donde puede haber riesgos tales como: fuerzas de la naturaleza, enfermedad, accidente, condiciones de vida e higiénicas deficientes, agresiones y robos, etc.
- **Cumple** con todos los requisitos legales necesarios para la entrada y estancia en el país a visitar, al igual que se compromete a respetar la normativa expresa del país.
- **Es consciente**, debido a las características del viaje, que puede haber modificaciones en el programa, por causas de fuerza mayor ajenas a la voluntad de la empresa organizadora.
- **EN LAS EXPEDICIONES CON GUÍA UIAGM, el participante entiende que debe colaborar** para el buen desarrollo de la expedición, fomentando la buena convivencia para formar un equipo cohesionado y participar en lo posible, en las tareas colectivas que ayuden a conseguir el objetivo de la expedición, **Acepta** las decisiones del guía en los temas de organización, logística y seguridad, especialmente en el día de ataque final a la cumbre y **entiende** las limitaciones de las capacidades físicas de los guías y porteadores que, igual que las de los participantes, pueden llegar a estar también muy mermadas por la altitud.
- **EN LAS EXPEDICIONES CON GUIA LOCAL: el participante entiende** que el Guía local es un acompañante, con diferente formación y exigencia dependiendo del país, conocedor del terreno y las rutas, que nos facilitará las gestiones y estancia en la zona, pero en este caso, en cuanto a las **capacidades técnicas, el participante es responsable de sí mismo y debe tener la suficiente experiencia y autonomía.**
- **EN LAS EXPEDICIONES SIN GUIA: el participante entiende que Aragón Aventura y sus corresponsales locales organizan la parte logística de la expedición y el participante deberá afrontarla con autonomía, experiencia y recursos propios y que Aragón Aventura no tiene ninguna responsabilidad durante el ascenso o descenso de la montaña.**

**Aragón Aventura** entiende que el participante acepta y asume voluntariamente todos los posibles riesgos y circunstancias adversas que puedan surgir en la expedición, **declinando esta empresa organizadora cualquier tipo de responsabilidad.**

Fecha y Firma del participante:

