

ALPES 2019

TOUR DEL CERVINO.-Suiza/Italia



SENDERISMO POR EL PAÍS DEL MATTERHORN

Con Guía de Aragón Aventura

Duración del programa base: 9 días

Fechas: Julio, agosto y septiembre de 2019

**Fechas de salida programadas:
20/07, 04/08 y 01/09 de 2019**



INTRODUCCIÓN:

El **Cervino** o **Matterhorn** es posiblemente la montaña más conocida de los Alpes por su espectacular forma de pirámide, múltiples veces fotografiada y reproducida. Está localizada en la frontera entre Suiza e Italia, entre la localidad suiza de Zermatt y la italiana de Breuil-Cervinia en el valle de Tournanche.

El Tour del Cervino es uno de los trekkings por excelencia de los Alpes, observar la impresionante mole del Matterhorn desde todas sus caras, recorrer los magníficos alpes suizos y disfrutar de los preciosos paisajes de la zona puede ser una experiencia inolvidable.

Este trekking se desarrolla en gran parte por encima de los 2.500 metros de altitud, llegando en tres de sus etapas a superar los 3.000 metros, es necesario transitar en dos ocasiones por pasos glaciares y numerosas veces puentes colgantes ayudan a sortear profundos valles. En etapas de hasta 8 horas y media de marcha y 1.500 metros de desnivel como mucho recorreremos este magnífico clásico alpino.

PROGRAMA:

Día 1º: Cita con el grupo en **Zermatt**. Revisión del material y preparación del programa.

NOTA: ARAGON AVENTURA PUEDE ORGANIZAR EL PROGRAMA CON VUELOS DESDE ESPAÑA Y TRANSPORTE DE GINEBRA A ZERMATT.



DÍA 2º: ZERMATT- EUROPÄHÜTTE (2.220 m) Duración: 6h

Para llegar al primer objetivo del día, **Sunnegga** (2.288m), utilizaremos medios mecánicos (el Alpenmetro). A partir de aquí comenzaremos nuestro recorrido a pie, siguiendo el llamado **Europaweg** (el camino de Europa) pasando por el caserío de **Tufteren** (2.215m), por **Otavan** (2.214m) y por **Springelbode** (2.230m)

hasta llegar a **Europahütte** (2.220m) donde dormiremos. En la ruta de este día no tenemos grandes desniveles pero atravesaremos zonas aéreas en ocasiones, que resolveremos con la ayuda de cuerdas y apoyos metálicos. Hay que recordar llevar una linterna a mano, porque también atravesaremos varios túneles que como mucho tienen una tenue iluminación.

DÍA 3º: EUROPÄHÜTTE (2.220 m) - GASENRIED (1.659 m)

Duración: 5h Desnivel: +600 m

En esta etapa pasaremos varios puentes colgantes que nos servirán para resolver las combas de varios valles a cual más bonito, hasta llegar a **Gasenried** (1.659m) donde dormiremos.

DÍA 4º: GASENRIED (1.659 m)- AUGSTBORDPASS (2.894 m) -GRUBEN (1.818 m)

Duración: 6h30 Desnivel: +900 m

Comenzaremos bajando hasta **St. Niklaus** (1.127m) desde donde tomaremos una variante mecánica, una telecabina (*Luftseilbahn*) que nos subirá a **Jungu** (1.958m). De aquí iremos a **Tröara** (2.488m), un incomparable mirador, y seguiremos ascendiendo hasta **Augstbordpass** (2.894m), donde comenzará la bajada hasta **Gruben** (1.818m), aquí dormiremos.

DÍA 5º: GRUBEN (1.818 m)- COLLADO MEIDPASS (2.800 m)-ZINAL (1.675 m)

Duración: 8h Desnivel: +1.200 m

Este día pasaremos por el **collado Meidpass** situado también a más de 2.800 metros de altitud, por el famoso **hotel Weisshorn** (2.337m) construido en 1882 y llegaremos **al valle d'Anniviers** donde está **Zinal** (1.675m), nuestro destino de la jornada.



DÍA 6º: ZINAL (1.675m) - COL DE TORRENT (2.916m) - AROLLA (2.006m)

Duración: 8h **Desnivel:** +1.100 m

Comenzaremos el día utilizando una telecabina que nos subirá desde **Zinal** hasta lo alto de las pistas de esquí, donde comenzaremos nuestro recorrido a pie. Pasaremos por el **Lac de Moiry** (2.249m) y el **Lac des Autannes** (2.686m) y tendremos que superar dos collados de más de 2.800 metros de altitud, el **col de Sorebois** (2.836m) y el **Col de Torrent** (2.916m) para llegar a última hora de la jornada al **Val d'Hérens** donde está situado **Arolla** (2.006m), el lugar donde pernoctaremos. Utilizaremos un autobús para ir desde **Villa** (primer pueblo que encontraremos al descender al valle) hasta **Arolla**.



DÍA 7º: AROLLA (2.006m)- COLLADO DE COLLON (3.082m)- REFUGIO PRARAYER (2.010m)

Duración: 8h30 **Desnivel:** +1.500 m

Desde Arolla (2.006m) ascenderemos al **Plan de Bertol** (2.664m) y a través del **Alto Glaciar de Arolla** alcanzaremos el **Collado de Collon** (3.082m). Al pasar el collado se abrirá otro mundo, entraremos en territorio italiano, desaparecerá la nieve y daremos paso a terreno pedregoso. Bajaremos para luego volver a subir al refugio **Nacamuli** (2.828m) y tras recorrer un camino algo más llano y verde llegaremos al **refugio Prarayer** (2.010m) donde dormiremos.

DÍA 8º: REFUGIO PRARAYER (2.010m)- COLLADO DE LA VALCORNERA (3.066m)- BREUIL-CERVINIA (2.006m)

Duración: 8h **Desnivel:** +1.300 m

Hoy también tendremos por delante una etapa larga, aunque eso ya no será novedad a estas alturas del recorrido. Desde **Prarayer** (2.010m) ascenderemos al **Collado de la Valcornera** (3.066m) y llegaremos al refugio **Vuillermoz-Perucca** (2.910m) Continuaremos hasta el **Alpage Chevalier** (2.312m) y por la **Finistra di Cignana** (2.441m) llegaremos a **Breuil-Cervinia** (2.006m) donde dormiremos y desde donde se puede disfrutar de la magnífica vista de la cara Sur del Cervino.

DÍA 9º: BREUIL-CERVINIA (2.006m)- COLLADO THEODULPASS (3.317m)- ZERMATT (1.606m)

Duración: 7h **Desnivel:** +800 m

Comenzaremos el día cogiendo el funivia que nos llevará hasta **Plan Maison** (2.547m), desde aquí subiremos por el glaciar hasta el **collado Theodulpass** (3.317m), y una vez superado este paso comenzará la bajada, pasaremos por las **rocas de Gandegg** (3.029m), el **Trockener Steg** (2.939m) y llegaremos a **Furi** (1.829m) y al poblado de **Zum See** antes de llegar finalmente y de nuevo a **Zermatt** (1.606m) donde terminaremos nuestro recorrido y fin del programa

Este programa puede sufrir alguna variación a criterio del guía, por condiciones meteorológicas, condiciones físico-técnicas de los participantes o cualquier situación imprevista.

PRECIOS DEL PROGRAMA DESCRITO:

CON GUÍA DE MONTAÑA DE ARAGÓN AVENTURA:

Grupo de 4 personas:	1.490€/persona
Grupo de 6 personas:	1.290€/persona
Grupo de 8 personas:	1.180€/persona
Grupo de 10 personas:	995€/persona

PRECIO ESPECIAL DE LA SALIDA DEL 20 DE JULIO: 995€/PERSONA



NOTA IMPORTANTE: LOS PRECIOS BASE DEL PROGRAMA DESCRITO están calculados en noviembre de 2018 para el número de personas y condiciones indicadas. Si varía cualquiera de estas circunstancias variará igualmente el precio final del viaje.

SI SE QUIERE VIAJAR EN AVIÓN, EN EL MOMENTO DE LA RESERVA SE INFORMARÁ AL CLIENTE DE LAS MEJORES TARIFAS Y HORARIOS PARA LAS FECHAS DE SU VIAJE. El precio dependerá de la fecha, la compañía aérea y la clase de reserva que se pueda bloquear. Para poder pasarle un precio exacto de los vuelos se necesita hacer un bloqueo de plazas (sin compromiso ni cargo alguno para Ud.), para lo que necesitamos el nombre y apellidos de cada viajero TAL Y COMO VIENEN EN EL PASAPORTE.

Casi todas las tarifas económicas, una vez emitido el billete, TIENEN UN 100% DE GASTOS DE CANCELACIÓN, por lo que recomendamos contratar un seguro de anulación de viaje, que debe formalizarse en el momento de la emisión del billete y confirmación del viaje.

EL PRECIO INCLUYE:

- Técnico deportivo en Media Montaña UIMLA de Aragón Aventura.
- Alojamiento en refugios y albergues
- 8 días a Medias Pensiones
- Material colectivo de seguridad
- IVA y Gastos de gestión

EL PRECIO NO INCLUYE:


- Viaje ida y vuelta desde la ciudad de origen del participante.
- Comidas de picnic de medio día.
- Teleféricos
- Seguro médico en la montaña (recomendable Federación de Montaña con la cobertura internacional) **consultar el apartado seguros de esta ficha.**
- Seguro de asistencia en viaje y asistencia sanitaria. **SIEMPRE RECOMENDABLE** (consultar el apartado seguros y preguntarnos precios y condiciones)
- Rescates
- Equipo personal
- Agua mineral y bebidas.
- Gastos imprevistos provocados por circunstancias no controlables como cancelaciones o retrasos de vuelos, desastres naturales, problemas atmosféricos, averías, pérdidas o retraso del equipaje, causas de fuerza mayor etc.
- Extras personales.
- Cualquier servicio no especificado en el apartado anterior "incluye".

Cualquier gasto extra realizado por el participante y no especificado en el apartado "incluye", correrá de su cuenta y deberá ser abonado en el momento de realizarse.

CONDUCCIÓN:

Guía de Aragón Aventura conocedor de la zona y titulado de acuerdo a la Formación reglada en España y Europa para cada especialidad (**Guía Acompañante de Montaña/Técnico Deportivo de Media Montaña**).

El Guía dará apoyo técnico, logístico y humano al grupo durante toda la actividad. **El guía, en este caso, es responsable del itinerario, logística y la seguridad del grupo**



ALOJAMIENTO:

En refugios y albergues

NIVEL FÍSICO-TÉCNICO DEL PARTICIPANTE:

El Tour del Cervino es un recorrido sin grandes dificultades técnicas pero bastante exigente debido a su duración y etapas, así como a que se alcanzan en un día más de 3.000 metros de altitud. Se recomienda una buena preparación y condiciones físicas adecuadas al esfuerzo y desnivel a realizar, ya que en caso de no estar bien preparado, pueden verse frustradas tus expectativas en esta actividad, así como las del grupo.

ACONSEJAMOS SIEMPRE REALIZARSE UN CHEQUEO MÉDICO GENERAL Y DENTAL ANTES DE COMENZAR LA ACTIVIDAD, PARA EVITAR QUE CUALQUIER PROBLEMA DURANTE EL RECORRIDO EN LA MONTAÑA PUEDA CREARTE DIFICULTADES.

RECOMENDACIONES GENERALES DE LOS PROGRAMAS DE ASCENSIONES EN ALPES

Los programas en los Alpes, especialmente los de ascensiones y escaladas requieren de una buena experiencia en montaña, habiendo realizado con anterioridad 3.000 en otros macizos montañosos o en los mismos Alpes y habiendo usado el piolet y los crampones con cierta asiduidad.

La altura a partir de los 4.000 metros se nota en nuestro estado físico, por lo que recomendamos tomar los programas de semana (largo) y en caso de tomar el programa corto, haber aclimatado por cuenta propia los días anteriores.


Es bueno tener una progresividad en nuestras ascensiones alpinas, no queriendo hacer en nuestra primera experiencia los 4.000 más altos (Mont Blanc, Monte Rosa, Dom, Cervino) y si comenzar por los de menos altitud (Gran Paradiso, Breithorn, Allalinhorn, etc).

Los desniveles son grandes en muchas jornadas y eso requiere de una buena preparación física de ejercicio aeróbico en subida y baja (pedir recomendaciones de entrenamiento si se considera necesario).

Es bueno plantearse los programas de ascensiones como algo global y no sólo como una cima, aprendiendo y disfrutando de la alta montaña independientemente de que se consiga la cima planteada o no. La montaña siempre estará allí.

CONDICIONES ESPECIALES DE LOS PROGRAMAS DE ASCENSIONES EN ALPES

- La meteorología y las condiciones de la montaña en los Alpes es cambiante y puede hacer que no se consigan nuestros objetivos.
- Organizativamente no siempre se puede cambiar de destino, programa o anular la actividad sin coste.
- El participante tiene que asumir que, una vez iniciado el programa o anulado con pocos días de anticipación, no se puede reembolsar el dinero pagado, por lo que recomendamos tener un seguro de anulación.
- **Aragón Aventura**, siempre intentará ofrecer la mejor opción de cambio a los participantes pero comprendiendo la especificidad de la organización de estos programas.
- En caso de que sea posible organizativamente y según disponibilidad de nuestro guía, se podrá alargar un programa de ascensiones con un coste añadido por jornada de guía y los gastos de alojamiento y manutención del mismo.



CONDICIONES ESPECIALES DE LOS VIAJES A LOS ALPES

El viaje a los Alpes se puede realizar por varios medios:

- **Por cuenta propia de los participantes**, citándose en el punto de encuentro según programa.
- **Uniéndose varios participantes de manera coordinada** por la oficina de **Aragón Aventura**, para economizar en los gastos de viaje, compartiendo vehículo y dividiendo los gastos. En algunos casos se puede plantear este supuesto con el Guía, si viaja desde España para el programa concreto.
- **Organizado por Aragón Aventura** por diferentes medios de transporte, generalmente con vuelos al aeropuerto más cercano (Ginebra, Zurich, Bérgamo, Milán, Munich, etc).

Aragón Aventura puede gestionar vuelos, transporte del aeropuerto al punto de cita, alojamientos extras al programa y otras necesidades del participante.

EQUIPO MÍNIMO RECOMENDADO:

- **Mochila** de 40 litros.
- **Botas de alta montaña** usadas.
- **Zapatillas o sandalias** para el descanso
- **Calcetines** finos y recios (varios pares de recambio).
- **Polainas** de nieve
- **Pantalones** cortos y largos
- **Camisetas** de manga corta y larga
- **Polos** de manga larga, mejor con cremallera
- **Chaqueta** de forro polar o similar
- **Chaqueta y pantalón** de gore-tex o similar
- **Chaqueta** de plumas o sintética (optativo).
- **Ropa** de recambio
- **Gorro**
- **Guantes finos** interiores (optativo).
- **Guantes** ó manoplas de esquí.
- **Gorra** de sol.
- **Gafas de sol** de buena protección (mejor 2 pares)
- **Saco sábana** para dormir en los refugios.
- **Crema** protectora piel y labios.
- **Bastones** telescópicos para la marcha
- **Navaja y mechero**
- **Cantimplora.**
- **Cubiertos** para las comidas de picnic y pequeño bol o taza de plástico
- **Linterna frontal** y pilas
- **Botiquín** con parches para los pies (Compeed), esparadrapo ancho, medicinas personales etc.
- **Equipo de aseo personal y toalla ligera**
- **Papel higiénico o toallitas húmedas**
- **Crampones** automáticos con gomas anti-boots.
- **Arnés ligero**
- **1 mosquetón de seguridad**
- **Cámara** fotográfica (optativo)
- **Altímetro** (optativo)
- **GPS** (optativo)



INSCRIPCIONES:

REQUISITOS PARA FORMALIZAR LA INSCRIPCIÓN:

- Realizar un pago de reserva del **50% del importe total del viaje**. Si se hace la reserva con menos de un mes de antelación a la fecha de salida, **se pagará el importe completo**.
- Si se contrata la expedición con vuelos incluidos, se deberá pagar en el momento de la reserva **el importe total de los vuelos. No se emitirá ningún billete de avión si no se ha pagado la totalidad de su importe**.
- Adjuntar una **copia escaneada del D.N.I o pasaporte** del participante.
- Cumplimentar por parte de cada participante y enviar a la oficina de Aragón Aventura, por mail o fax, la **hoja de inscripción y el convenio de expediciones** que vienen al final de esta ficha técnica.

NO SE CONSIDERARÁ NINGUNA INSCRIPCIÓN EN FIRME HASTA QUE SE HAYAN REALIZADO LOS REQUISITOS ANTERIORMENTE CITADOS.

El pago se puede realizar por transferencia bancaria a la cuenta corriente **IBERCAJA ES07 2085 5335 6203 3090 8702 a nombre de AA TREKKINGS Y EXPEDICIONES**. Importante enviar el justificante de ingreso por fax o por e-mail a la oficina de Aragón Aventura (Fax: 974 362 421), indicando el nombre del participante y viaje a realizar.

También se puede realizar el PAGO CON TARJETA a través de nuestro **TPV** entrando en la página de Aragón Aventura <http://aragonaventura.es/tpv>, haciendo clic en la parte de abajo a la derecha, cumplimentar los datos que se solicitan y enviar (es automático y no tiene recargo alguno).

Con una antelación mínima de al menos 20 días antes de la fecha de comienzo del viaje, se deberá haber pagado el importe total de este. Una vez realizado el último pago, se remitirá la documentación a la dirección electrónica o postal que nos indique el cliente.

INFORMACIONES DE INTERÉS:

DOCUMENTACIÓN: Documento Nacional de Identidad o Pasaporte en vigor.

El viajero es el único responsable de sus documentos y del cumplimiento de los requisitos establecidos por las autoridades de los diferentes países y tendrá que presentarlos siempre que le sean solicitados. En caso de substracción o extravío del pasaporte, deberá denunciar el hecho lo antes posible ante las autoridades competentes y acudir a la Embajada o Consulado de España con la copia de la denuncia, más información en la página: <http://edit.mae.es/es/MenuPpal/Paises>

SEGUROS: Como norma recomendamos siempre ir lo más cubierto posible ante cualquier problema que pueda surgir e igualmente llevar una tarjeta de crédito o recursos suficientes para poder pagar cualquier imprevisto. Cada participante deberá decidir el tipo de seguro más le conviene, aquí os hacemos un resumen de los seguros para vuestro viaje:

- **TARJETA SANITARIA EUROPEA.** Antes de partir es recomendable obtener la Tarjeta Sanitaria Europea, que podéis solicitar en vuestro centro médico de la Seguridad Social. Esta tarjeta certifica el derecho de su titular a recibir prestaciones sanitarias, si fuera necesario, durante la estancia en cualquier país de la Unión Europea.



- **SEGURO DE ACCIDENTES DEPORTIVOS Y RESCATE EN MONTAÑA: Tarjeta de la Federación de Montaña y Escalada del año en curso**, con la cobertura adecuada a la actividad y zona a visitar. Aconsejamos informarse bien en la federación de montaña de las condiciones de las coberturas y el helicóptero de rescate. **NO INCLUYE ACCIDENTES NO PRODUCIDOS POR LA PRACTICA DEPORTIVA NI ENFERMEDADES COMUNES.**
- **SEGURO MODULAR PLUS DE ASISTENCIA EN VIAJE Y SANITARIA.** Incluye gastos hasta el máximo del capital contratado: **asistencia sanitaria** (6.000€ a 100.000€), **Robo y daños materiales del equipaje** (600€ a 4.500€) y **Gastos de anulación del viaje** (600€ a 7.000€). **ESTE SEGURO DEBE CONTRATARSE EN EL MOMENTO DE LA RESERVA DEL VIAJE O COMO MÁXIMO, DENTRO DE LOS 6 DÍAS SIGUIENTES, PARA QUE CUBRA LA GARANTIA DE ANULACIÓN.**
- **SEGURO ASISTENCIA Y ANULACIÓN POR FUERZA MAYOR:** Cubre, además de la asistencia sanitaria, los gastos de anulación del viaje hasta el máximo del capital contratado (2.500€ o 5.000€), por cualquier causa de fuerza mayor, **justificada o no**, distinta a las indicadas en la póliza, ocurrida **antes de las 24 horas de la salida y notificada de inmediato, que impida el inicio del viaje en la fecha y hora prevista.** En el caso de **no justificada**, se aplicará una franquicia del 10% sobre el importe total del viaje. **ESTA SEGURO DEBE CONTRATARSE EN EL MOMENTO DE LA RESERVA DEL VIAJE O COMO MÁXIMO, DENTRO DE LAS 24 HORAS SIGUIENTES, PARA QUE CUBRA LA GARANTIA DE ANULACIÓN.**

SI ESTÁIS INTERESADOS EN CUALQUIERA DE ESTAS PÓLIZAS DE SEGUROS, CONSULTARNOS CONDICIONES Y PRECIOS.

Si por alguna circunstancia de **fuerza mayor ajena a la voluntad del viajero y debidamente documentada**, se tuviera que anular el viaje una vez pagado y **siempre antes de su inicio**, Aragón Aventura informará y asesorará de los trámites correspondientes ante la compañía de seguros para reclamar la devolución de todo o parte del importe del viaje (dependiendo de las condiciones contratadas).

SE RECUERDA QUE PUEDE HABER GASTOS DE CANCELACIÓN TOTALES O PARCIALES DEL PAQUETE DE AGENCIA, YA QUE EN MUCHOS CASOS NUESTROS CORRESPONSALES LOCALES DEBEN REALIZAR PAGOS ANTICIPADOS PARA RESERVAR LOS SERVICIOS CONTRATADOS EN DESTINO.

RECALCAMOS QUE ARAGÓN AVENTURA OFRECE AL CLIENTE LA POSIBILIDAD DE GESTIONAR LOS SEGUROS CITADOS ANTERIORMENTE, PERO SON LAS PROPIAS COMPAÑÍAS ASEGURADORAS LAS QUE TIENEN LA RESPONSABILIDAD Y DEBEN RESPONDER EN CASO DE NECESIDAD, Y ES EL PROPIO INTERESADO QUIEN DEBE REALIZAR LAS GESTIONES OPORTUNAS ANTE ELLAS.

RESCATE/EVACUACIÓN: Como ya hemos indicado en la información relativa a los SEGUROS, **cada participante debe tener prevista la posibilidad de una evacuación o rescate desde el punto de vista económico.** Cada expedicionario es responsable de los gastos que se ocasionen en su descenso de la montaña, traslado al hospital, tratamientos médicos y repatriación en caso de ser necesario.

Se debe prever un seguro que incluya estas contingencias y dinero efectivo o tarjetas de crédito con límite suficiente para poder hacer frente, en el momento, a los gastos que se puedan originar. En muchos casos hay que abonar estos gastos inmediatamente, para luego, con las facturas y justificantes pertinentes, reclamar la compensación a la compañía aseguradora. **ARAGÓN AVENTURA NO ES, EN NINGÚN CASO, RESPONSABLE DE ESTOS GASTOS.**



CONDICIONES SANITARIAS Y VACUNAS: La calidad de prestaciones hospitalarias es muy buena en general. Existe en ambos países una buena infraestructura de hospitales y centros clínicos. Se recomienda la obtención de la Tarjeta Sanitaria Europea, que garantiza la asistencia sanitaria en los países de la Unión Europea, el Espacio Económico Europeo y Suiza distintos de aquél de residencia en igualdad de condiciones a las otorgadas a los asegurados en el país al que se desplaza el turista. Para más información consultar la página del Ministerio de Sanidad <http://www.msssi.gob.es/>

INFORMACIÓN DE LA ZONA:

Zermatt es una localidad turística situada en el fondo del valle del Cervino (Matterhorn) y el Monte Rosa en el sur de Suiza. A 1620 metros sobre el nivel del mar, se ha hecho famosa por situarse junto al famoso pico del Cervino y por ser la base de la enorme estación de esquí de **Zermatt y Breuil-Cervinia**.



Su gran turismo característico durante todo el año ha hecho que tenga infinidad de hoteles, restaurantes y tiendas. Destaca el Gornergrat, mirador situado a 3090 m de altitud donde se ve unas impresionantes vistas del Cervino, del Monte Rosa y de los de su alrededor.

Un destino como **Zermatt-Matterhorn**, es mucho más que una estación de esquí, es un conjunto de emociones, de sensaciones inolvidables, un destino de montaña de primer nivel a nivel mundial, lleno de historia y de paisajes únicos. Zermatt es una población libre de vehículos a motor, situada a 1.620m a los pies del Matterhorn. En 2015 celebra el 150 aniversario de su primera ascensión.

Idiomas: Suizo et italiano.

Moneda: Os recordamos que en Suiza la moneda es el Franco Suizo, aunque se acepta el euro.

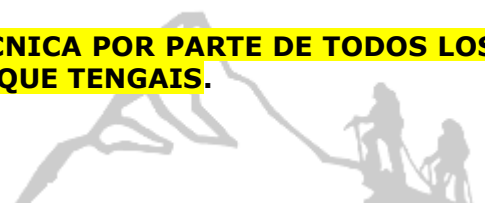
Clima e Información Meteorológica: En el Monte Rosa y la región son frecuentes las tormentas de verano. Las temperaturas pueden ser muy bajas incluso en el verano, hasta 5 grados bajo cero en las zonas altas. Os recomendamos la visita a las oficinas de turismo de las localidades a pie de la montaña, que suelen tener una información muy detallada y fiable de la meteo y demás condiciones de interés de la montaña. **Para más información de la meteo podéis consultar las páginas:** www.weather.com/espanol y www.snow-forecast.com/resorts/Zermatt/6day/bot

MUY IMPORTANTE: ARAGON AVENTURA ENTIENDE QUE EL PARTICIPANTE ES CONSCIENTE DE QUE PARTICIPA VOLUNTARIAMENTE EN UN PROGRAMA DE ALTA MONTAÑA Y QUE CONOCE Y ASUME LOS RIESGOS Y DIFICULTADES QUE PUEDAN SURGIR.

EL PARTICIPANTE DEBE SABER QUE NO TODAS LAS VARIABLES PUEDEN SER CONTROLADAS POR EL GUIA, POR ESTE MOTIVO EL PROGRAMA PUEDE SUFRIR MODIFICACIONES POR CAUSA DE FUERZA MAYOR AJENA A NUESTRA VOLUNTAD.

ARAGÓN AVENTURA DECLINA CUALQUIER RESPONSABILIDAD DERIVADA DE LOS IMPREVISTOS, FENOMENOS NATURALES, ACCIDENTES Y POSIBLES CAMBIOS DE PROGRAMA ASI COMO DE UNA INTERPRETACIÓN ERRÓNEA DE LA INFORMACIÓN AQUÍ CONTENIDA. IGUALMENTE, DE CUALQUIER INCUMPLIMIENTO POR PARTE DEL PARTICIPANTE DE LA NORMATIVA EXPRESA DE LA ZONA.

RECOMENDAMOS LEER ATENTAMENTE ESTA FICHA TÉCNICA POR PARTE DE TODOS LOS PARTICIPANTES Y CONSULTARNOS CUALQUIER DUDA QUE TENGAIS.



HOJA DE INSCRIPCIÓN

Esta hoja deberá enviarse (por mail o fax) a Aragón Aventura, al realizarse el primer ingreso, junto con el justificante de este.

Recorrido:	
Fechas:	Con Guía de Aragón Aventura/Sin Guía

Nombre y Apellidos (TAL Y COMO VIENEN EN EL PASAPORTE)		
Dirección:		CP:
Localidad:	Provincia:	Fecha Nacimiento:
Teléfono fijo:	Móvil:	e-mail:
DNI:	Nº Pasaporte:	Fecha caducidad Pasaporte:
Fecha expedición del pasaporte:	Lugar de expedición del Pasaporte:	

Compañía aseguradora:	Teléfono contacto:
-----------------------	--------------------

Indicar DETALLADAMENTE la experiencia anterior en montaña y altura

--

Persona de contacto en España durante la actividad:	Teléfonos de contacto:

Si se inscribe junto a otros participantes, indicar nombre y apellidos:

Ingreso como reserva en el momento de la inscripción:

A pagar por algunos los siguientes medios:

- PAGO CON TARJETA en el TPV de AA TREKKINGS Y EXPEDICIONES <http://aragonaventura.es/tpv>
- Ingresando en la cuenta corriente de **IBERCAJA ES07 2085 5335 6203 3090 8702 a nombre de AATREKKINGS Y EXPEDICIONES**. Importante enviar el justificante de ingreso por fax o por e-mail a la oficina de Aragón Aventura (Fax: 974 362 421)



CONVENIO PARA LAS ASCENSIONES DE ALTA MONTAÑA

Este convenio debe ser firmado por cada uno de los participantes y enviado a Aragón Aventura, junto con la hoja de inscripción, en el momento de formalizar la reserva.

Nombre y Apellidos:	
ACTIVIDAD:	Fechas:

El objetivo del presente Convenio entre **Aragón Aventura**, empresa organizadora, y **el participante** es confirmar que el cliente está informado de las condiciones y es consciente de los riesgos que se asumen en este tipo de actividades de alta montaña.

EL ABAJO FIRMANTE:

- **Ha leído** atentamente la ficha técnica y sus condiciones, declarando que las conoce y acepta en su totalidad.
- **Es consciente** de las dificultades que supone una actividad de este tipo, tanto física como psicológicamente, conoce los riesgos que la montaña conlleva y los asume voluntariamente.
- **Reúne** todas las condiciones necesarias para participar en la actividad: experiencia en montaña, nivel técnico adecuado, preparación física y psicológica, no padece ninguna enfermedad que le pueda crear problemas durante la actividad.
- **Entiende** que, en una actividad de grupo, es importante que todos los participantes adopten una actitud positiva, de tolerancia y compañerismo, como base de una buena convivencia y con el fin conseguir con éxito el objetivo propuesto.
- **Viaja voluntariamente y cumple** con todos los requisitos legales necesarios para la entrada y estancia en el país a visitar, al igual que se compromete a respetar la normativa expresa del país.
- **Es consciente**, debido a las características del viaje, que puede haber modificaciones en el programa, por causas de fuerza mayor ajenas a la voluntad de la empresa organizadora.
- **EN LAS ACTIVIDADES CON GUÍA DE ALTA MONTAÑA /GUÍA ACOMPAÑANTE DE MONTAÑA DE ARAGON AVENTURA, el participante entiende que debe colaborar** para el buen desarrollo de la actividad, fomentando la buena convivencia para formar un equipo cohesionado y participar en lo posible, en las tareas colectivas que ayuden a conseguir el objetivo y **acepta las decisiones del guía en los temas de organización, logística y seguridad**
- **EN LAS ACTIVIDADES CON GUIA LOCAL: el participante entiende** que el Guía local es un acompañante, **con diferente formación y exigencia dependiendo del país**, conocedor del terreno y las rutas, que nos facilitará las gestiones y estancia en la zona, pero en este caso, en cuanto a las **capacidades técnicas, el participante es responsable de sí mismo y debe tener la suficiente experiencia y autonomía.**
- **EN LAS ACTIVIDADES SIN GUIA: el participante entiende** que Aragón Aventura y sus corresponsales locales organizan **únicamente** la parte logística de la actividad **y el participante deberá afrontarla con autonomía, experiencia y recursos propios y que Aragón Aventura no tiene ninguna responsabilidad durante la estancia del participante en la montaña.**

Aragón Aventura entiende que el participante **acepta y asume voluntariamente** todos los posibles riesgos y circunstancias adversas e imprevistas que puedan surgir en el transcurso de la actividad, **declinando esta empresa organizadora cualquier responsabilidad.**

Fecha y Firma del participante:

