

## **TREKKING 2018**

# **TREKKING SOLIDARIO AL BALTORO Y GONDOGORO LA**

## ***FUNDACIÓN CARLOS PAUNER***



## ***CORDILLERA DEL KARAKORUM. - Pakistán***

**Duración del programa base: 20 días**

**Fechas: 1 al 20 de julio de 2018**

**Salida: Madrid** (Otras ciudades consultar)

**Fecha de actualización de programa: 05/02/2018**



## **INTRODUCCIÓN:**

**Pakistán** es un país de contrastes y de una belleza diferente y espectacular. La amabilidad de sus gentes es una de las cualidades máximas a destacar; pero la grandiosidad de sus montañas es todavía mayor. En esta parte del Himalaya pakistaní se encuentran algunas de las montañas de más de 8.000 metros de altitud: El K2, El Nanga Parbat, el GI o Hidden Peak, el GII y el Broak Peak. Además de otras de menos altitud, pero de igual espectacularidad, parajes sobrios, duros, glaciares, hielos perpetuos, un lugar para recorrer y disfrutar y que no deja a nadie indiferente.

Hola, soy **Carlos Pauner** y en la **Fundación** que presido trabajamos para acercar un futuro mejor a los niños que más lo necesitan, implicándonos así con una tierra que sentimos como nuestra y en la que hemos disfrutado de la alegría y el éxito deportivo tantas veces.

El objetivo de los **viajes solidarios #14SueñosCumplidos** es conseguir los fondos necesarios para el cuidado de los niños de estas zonas desfavorecidas, y también que nuestros viajeros se conviertan en los mejores embajadores de este proyecto ya que su experiencia, vivida de primera mano en la zona, nos ayudará a llegar a más personas interesadas en ayudar a quienes viven en condiciones tan duras en estas inhóspitas montañas.

Gracias a la generosidad de nuestros amigos y donantes ya son varios los peques que disfrutan de becas completas a través de nuestro proyecto **#14Sueños cumplidos**. Puedes colaborar con nuestra causa visitando nuestra web, <http://www.carlospauner.com/blog/tag/fundacion-carlos-pauner/> conociendo los proyectos que tenemos abiertos y colaborando con ellos.

**Solidaridad y aventura se aúnan en una experiencia única en la vida.** Os invito a acompañarme en este singular **trekking solidario del Baltoro y Gondogoro La**, y poder disfrutar de vuestra compañía, mientras os muestro lo que para mí ha sido mi hogar durante tantos años. Os acompañaré en cada paso y podremos disfrutar del viaje a nuestro ritmo, conociendo un nuevo mundo de montañas y recordando cientos de aventuras que he tenido la suerte de vivir en mi periplo de más de 15 años por el Himalaya, hasta lograr escalar los 14 ochomiles. Una oportunidad única que no os podéis perder.



En colaboración con la agencia que organiza el recorrido, **Aragón Aventura**, es una gran oportunidad de realizar uno de los trekking más clásicos, bonitos y salvajes del mundo: **el trekking del Baltoro**, llegando a **Concordia** y pasando, si es posible, el **Gondogoro La**, un impresionante collado para regresar por otro camino diferente. Si estáis interesados contactar en el mail y os enviaré toda la información gustosamente.

**EL PARTICIPANTE PODRÁ DESGRAVARSE EN SU DECLARACIÓN DE LA RENTA, COMO PERSONA FÍSICA O JURÍDICA, UN 30% DEL IMPORTE TOTAL DE LOS SERVICIOS TERRESTRES. EN ESTE CASO LOS SERVICIOS TERRESTRES SON 3.790 €, LO QUE SUPONE UNA DESGRAVACIÓN POR PERSONA DE 1.137 €.**

<http://www.carlospauner.com/fundacion/wp-content/uploads/2016/06/Beneficios-Donantes-Empresas.pdf>



## **PROGRAMA:**

### **DÍA 01/07: ESPAÑA- ISLAMABAD**

Salida del vuelo desde Madrid o Barcelona con destino a ISLAMABAD

### **DÍA 02/07: LLEGADA A ISLAMABAD**

Llegada a Islamabad, traslado al hotel. Día libre para visitar la ciudad y hacer los tramites ante el Ministerio de Turismo. Noche en Hotel, habitación doble, alojamiento y desayuno.

### **DÍA 3º: ISLAMABAD – SKARDU.**

Traslado al aeropuerto para volar a **Skardu**, ciudad fundada por Alejandro Magno y que recibió por algún tiempo el nombre de Iskandaria, actualmente es la **capital del Baltistán**. Noche en hotel, habitación doble, alojamiento y desayuno

### **DÍA 4º: SKARDÚ**

Día de descanso y preparación para comenzar el trekking. Noche en hotel, habitación doble, alojamiento y desayuno

### **DÍA 5º: SKARDU - ASKOLE (3.050m)**

**Duración: 6/7h**

Nos dirigimos en jeeps a **Askole**. Atravesamos el río Indo y penetramos en el **valle de Shigar** conocido por sus extensiones de campos frutales. Se pueden contemplar bellas vistas del **Mango Gusar** (6.208m) y **Bakhor Das** (5.809m). Continuamos a lo largo del curso del **río Braldo** y llegamos a **Askole** donde tomamos contacto con los porteadores. A partir de hoy, noche en tiendas de campaña, pensión completa

### **DÍA 6º: ASKOLE (3.050m)- JULA (3.120m)**

**Duración: 6/7h**

Comenzamos el trekking en el increíble mundo del hielo y la roca. En 3 horas llegamos al **glaciar de Biafo**, que alcanza en este punto 2 Km de ancho. Después de descender cruzamos el **río Dumordo**. Contemplamos bellas vistas del **Bakhor Das** (5.809 m). Campamento a 3.120m, pensión completa

### **DÍA 7º: JULA (3.120m) - PAIJU (3.350m)**

**Duración: 6h**

Continuamos nuestro trekking hasta **Paiju**. En esta jornada comenzamos a ver las grandes montañas de la zona y nuestro futuro compañero de viaje, el **glaciar de Baltoro**. Hacia el oeste se divisa una magnífica vista de las **Catedrales y las torres del Trango**. **Paiju**, situado en una arboleda a orillas del río es el último campamento antes de atravesar el glaciar de Baltoro. Campamento a 3.350 m, pensión completa

### **DÍA 8º: PAIJU (3.350m)**

Día de descanso y aclimatación en **Paiju**, es un como un oasis en el desierto. Desde aquí tendremos una vista impresionante de **las Torres del Trango**. Pensión completa

### **DÍA 9º: PAIJU (3.350m)- URDUKAS (4.050m)**

**Duración: 7/8h**

En una hora y media alcanzamos el glaciar de Baltoro: un inmenso mar de roca y hielo de 62 Km. de longitud. Atravesamos en diagonal el glaciar hasta alcanzar la vertiente sur del glaciar.



Espectaculares vistas del **Pico Paiju** (6.600m), las agujas de granito y bloques de las **torres del Trango** y la **torre Nameless** (6.239m), Es el día más largo del itinerario y veremos el **Uli Biaho (6.200 m)**, las **Torres sin nombre (6.200 m)**, el **Lobsang (6.000 m)** y el **Urdukus (6.800 m)**. Campamento en una zona de arena de la morrena del glaciar a 4.000 m. Pensión completa

**DÍA 10º: URDUKAS (4.050m) - GORO II (4.300m)**

**Duración: 6/7h**

Continuamos por la morrena lateral del glaciar. El **Paiju Peak**, las **Torres Trango**, **Choricho (6.750m)** y **Uli Biaho**, dominan el horizonte. Nos dirigimos al **campamento de Goro II** situado a 4.300 m. Pasamos por debajo del **Masherbrum**. A lo largo del día tendremos incomparables vistas de los picos que rodean **Concordia**. Pensión completa

**DÍA 11º: GORO II (4.300m) - CONCORDIA (4.650m)**

**Duración: 4/5h**

Después del desayuno comenzamos el **trekking hacia Concordia**. En el camino podemos contemplar la **Torre Muztag** (7.248m). El Campamento en **Concordia** está situado a 4.650m desde donde el panorama es realmente impresionante. Tendremos unas vistas espectaculares del **K2** (8.611 m) y del **Broad Peak** (8.048 m), así como del **Chogolisa** (7.765 m) y del **Gasherbrum IV** (7.952 m). Pensión completa

**DÍA 12º: CONCORDIA (4.650m)**

Día descanso y aclimatación en **Concordia** disfrutando del magnifico enclave y las impresionantes montañas. Pensión completa

**DÍA 13º: CONCORDIA (4.650m) - ALI CAMP (5.010 m)**

**Duración: 5h**

Enfilamos el **glaciar Vigne** hasta la desviación, a la derecha, por el **West Vigne Glacier**. Glaciares, ya, de hielo vivo y con algunas grietas que habremos de bordear con cuidado. Al final, la llegada a **Ali Camp**, es un lugar de bloques gigantes muy inestables que deberemos cruzar con sumo cuidado de no retorcernos un tobillo, Las vistas hacia atrás, hacia **Concordia**, durante todo el recorrido son excepcionalmente bellas. El campamento no es muy cómodo, pero resulta una buena base para el paso clave del **Gondogoro** el próximo día. Pensión completa

**DÍA 14º: ALI CAMP (5.010 m)- GONDOGORO LA (5.600 m)- SAITCHO (3.700m)**

**Duración: 10/12h**

**IMPORTANTE: El paso del GONDOGORO solo se realizará si el tiempo es seguro y las condiciones de la montaña las idóneas. En caso de no poder pasar regresaremos por la misma ruta de subida a Goro II**


Nos levantaremos muy temprano para llegar al collado a la hora de amanecer. Hay que atravesar un glaciar agrietado con mucho cuidado y de cierto riesgo por caídas de piedras y avalanchas. Un ritmo constante y una buena resistencia serán la clave del éxito de esta jornada, la más larga del trekking. La vista desde el collado es realmente excepcional. A un lado los **ochomiles de Concordia**, y al otro el estético **Laila Peak** y el sorprendente **Valle de Hushe**. Largo descenso hasta **Saitcho** donde montaremos el campamento. Pensión completa



**DÍA 15º: SAITCHO (3.700 m) – HALDI**

**Duración: 5/6h**

Descenso a través del valle del **Gondogoro** hasta llegar a **Haldi**. Noche en tiendas, pensión completa



**DÍA 16º: HALDI**

Día libre en **Haldi** para descansar después de las etapas duras vividas los últimos días. Noche en tiendas, pensión completa.

**DÍA 17º: SKARDU- CHILAS.**

Por carretera hacia **Chilas**. Noche en hotel, alojamiento y desayuno

**DÍA 18º: CHILAS- ISLAMABAD.**

Vuelo **Chilas-Islamabad**, traslado al hotel, alojamiento y desayuno

**DÍA 19º: ISLAMABAD**

Día libre en **Islamabad**, noche en hotel, alojamiento y desayuno

**DÍA 20º: VUELO ISLAMABAD- ESPAÑA**

Traslado al aeropuerto para tomar el vuelo de regreso a España.

*Este programa puede sufrir alguna variación a criterio del guía, por condiciones meteorológicas, condiciones físico-técnicas de los participantes o cualquier situación imprevista.*

**ESTE TREKKING SE REALIZARÁ:**

Coordinado y acompañados por **Carlos Pauner** desde el inicio. Presidente de la **Fundación Carlos Pauner** y experto himalayista, Carlos es el cuarto alpinista español y el primer aragonés en coronar los 14 ochomiles de la Tierra.

Carlos guiará al grupo y le mostrará no solo el aspecto de la montaña, sino el aspecto humano y solidario y gran labor que realizar su Fundación en esta zona de Nepal. Habrá siempre apoyo de guías locales.



**PRECIOS DEL PROGRAMA DESCRITO:**

**CON VUELOS INTERNACIONALES Y TASAS AÉREAS INCLUIDAS:**

<b>PRECIO TOTAL DEL TREKKING PARA GRUPO DE 8 o + PERSONAS</b>	<b>4.490€/Persona</b>
---	-----------------------

**DESGLOSE DE PRECIOS:**

<b>PRECIO DE LOS SERVICIOS DE TIERRA</b>	<b>3.790 €/persona</b>
<b>PRECIO DE REFERENCIA DE LOS VUELOS INTERNACIONALES</b>	<b>700€/Persona*</b>

**\* PRECIOS CON VUELOS Y TASAS AÉREAS EN LA TARIFA MÁS ECONÓMICA A FECHA 05/02/2018. A RECONFIRMAR EN EL MOMENTO DE LA RESERVA, YA QUE SI CAMBIAN LAS TARIFAS REPERCUTIRÁ EN EL PRECIO FINAL DEL VIAJE.**

**NOTA IMPORTANTE: LOS PRECIOS BASE DEL PROGRAMA DESCRITO están calculados con el valor de la divisa en diciembre de 2017(0,86 \$-€), para el número de personas y condiciones indicadas. Si varía cualquiera de estas circunstancias variará igualmente el precio final del viaje.**

**EN EL MOMENTO DE LA RESERVA SE INFORMARÁ AL CLIENTE DE LAS MEJORES TARIFAS, HORARIOS PARA LAS FECHAS DE SU VIAJE. El precio dependerá de la fecha, la compañía aérea y la clase de reserva que se pueda bloquear. Para poder pasarle un precio exacto de los vuelos se necesita hacer un bloqueo de plazas (sin compromiso ni cargo alguno para Ud.), para lo que necesitamos el nombre y apellidos de cada viajero TAL Y COMO VIENEN EN EL PASAPORTE.**



**Casi todas las tarifas económicas, una vez emitido el billete, TIENEN UN 100% DE GASTOS DE CANCELACIÓN, por lo que recomendamos contratar un seguro de anulación de viaje, que debe formalizarse en el momento de la emisión del billete y confirmación del viaje.**

### **EL PRECIO INCLUYE:**

- Coordinador y experto **Carlos Pauner** para todo el programa.
- Guías locales de apoyo al grupo.
- Vuelos internacionales y tasas aéreas
- Transporte aeropuerto - hotel ida y vuelta
- Trámites en Islamabad en el Ministerio de Turismo.
- Hotel en Islamabad y Skardu, habitación doble o triple, en régimen de alojamiento y desayuno, según programa
- Vuelos Islamabad-Skardu ida y vuelta
- Permiso de trekking.
- Pensión completa durante el trekking
- Tiendas de campaña para dos personas, con colchonetas, durante el trekking.
- Tienda comedor, cocina, sillas, mesas y menaje de cocina.
- Porteadores.
- 20 kg. por persona en el trekking
- Tasas de medioambiente (**la empresa avala los 1.000 USD en concepto de daño medioambiental, en caso de demanda por parte del Ministerio deberán ser pagados por los participantes**).
- DEDUCCION FISCAL DE LA FUNDACIÓN CARLOS PAUNER DEL 30% DE LOS SERVICIOS DE TIERRA
- Petate de Aragón Aventura
- IVA y Gastos de gestión.

### **EL PRECIO NO INCLUYE:**

- Visado de Pakistán (solicitar precios cuando se conozca la fecha deseada).
- Suplemento de habitación individual
- Seguro médico en la montaña (recomendable Federación de Montaña con la cobertura internacional) **consultar el apartado seguros de esta ficha.**
- Seguro de asistencia en viaje y asistencia sanitaria.
- Porteadores extra
- **Rescates\***
- Equipo personal
- Propinas
- Agua mineral, bebidas y gastos extras.
- Gastos imprevistos provocados por circunstancias no controlables como cancelaciones o retrasos de vuelos, desastres naturales, problemas atmosféricos, averías, pérdidas o retraso del equipaje, causas de fuerza mayor etc.

***Cualquier gasto extra realizado por el participante y no especificado en el apartado "incluye", correrá de su cuenta y deberá ser abonado en el momento de realizarse.***

**\* NOTA IMPORTANTE: Hay que dejar un depósito de 15.000 dólares en Islamabad para el rescate en helicóptero que se devuelve (menos 300 \$) si no se ha tenido que usar. Este depósito lo deja el grupo entero y es obligatorio hacerlo. Prever el sistema de reparto entre el grupo de este depósito.**

**El participante debe tener un seguro que cubra los costes de una misión de rescate, así como la asistencia sanitaria, por un mínimo de 30.000 Dólares. En Islamabad en el momento de hacer los trámites ante el Ministerio de Turismo hay que presentar la póliza de dicho seguro. No se hacen responsables de ningún tipo de misión de rescate / búsqueda de aire / tierra si el participante no está asegurado al menos por la cantidad citada.**



## **NIVEL FÍSICO-TÉCNICO DEL PARTICIPANTE:**

Trekking con algunas dificultades técnicas (**paso del Gondogoro La**) y exigente debido a su duración y a la altitud que se alcanza, casi los 6.000m. Se recomienda una buena preparación y condiciones físicas adecuadas al esfuerzo y desnivel a realizar, ya que, en caso de no estar bien preparado, pueden verse frustradas tus expectativas en esta expedición.

## **ACONSEJAMOS REALIZARSE UN CHEQUEO MÉDICO GENERAL Y DENTAL ANTES DE LA EXPEDICIÓN.**

Acude a tu médico para detectar problemas que pudieran agravarse durante la expedición, donde el aislamiento, lejanía o falta de medios pueden crearte dificultades, como alergias, tensión arterial, problemas coronarios, problemas de oídos, bucodentales, estomacales, de articulaciones etc.

## **EQUIPO MÍNIMO RECOMENDADO:**

- **Mochila** de unos 40 litros
- **Bolsa de viaje** o petate
- **Botas** de trekking (usadas).
- **Zapatilla o sandalia** para los descansos
- **Polainas**
- **Calcetines** (varios pares de recambio).
- **Pantalones**
- **Camisetas** de manga larga y corta
- **Polos** interiores de cuello alto (varios, mejor con cremallera en el cuello).
- **Chaqueta de forro polar.**
- **Chaqueta y pantalón de Gore-tex** o similar.
- **Chaqueta de plumas** o sintética.
- **Gorro de lana**
- **Gorra de sol.**
- **Guantes finos** interiores.
- **Guantes tipo esquí.**
- **Gafas** de buena protección solar (2 pares)
- **Saco de dormir caliente** (mejor con cremallera lateral).
- **Colchoneta aislante**
- **Bastones** para la marcha
- **Crema** de alta protección para la piel y labios.
- **Navaja.**
- **Linterna frontal** con abundantes pilas de recambio.
- **Pastillas potabilizadoras** para el agua.
- **Botiquín** No olvides tu medicación personal. Recomendamos esparadrappo, antiséptico para heridas, vendas, gotas oculares, descongestionante nasal, analgésicos simples (por ejemplo, paracetamol), apósitos esterilizados, tijeras, termómetro, antidiarreico, antibiótico de amplio espectro, y antiinflamatorio.
- **Útiles de aseo personal, papel higiénico, toallitas húmedas etc.**
- **Toalla ligera**
- **Cámara fotográfica** (optativo).
- **Altímetro** (optativo).
- **GPS** (optativo).
- **Crampones y arnés ligero.**



## **INSCRIPCIONES:**

**PARA RESERVAR EL VIAJE SE REALIZARÁ UN INGRESO POR PERSONA CORRESPONDIENTE AL IMPORTE TOTAL DE LOS VUELOS INTERNACIONALES (Precio a reconfirmar en el momento de la reserva). NO SE EMITIRA NINGUN BILLETE DE AVIÓN hasta que no se haya pagado el importe total de este, así como las tasas aéreas.**

**ESTE PAGO SE REALIZARÁ** por transferencia bancaria a la cuenta de **IBERCAJA ES07 2085 5335 6203 3090 8702** a nombre de **AATREKKINGS Y EXPEDICIONES**. Importante **enviar el justificante bancario** bien por mail a [informa@aragonaventura.es](mailto:informa@aragonaventura.es) o bien por fax al 974 362 421, indicando el nombre del participante y viaje a realizar.

Igualmente se puede realizar este pago entrando en la página WEB de **Aragón Aventura** [www.aragonaventura.es](http://www.aragonaventura.es), en la izquierda hay un recuadro que pone **PAGO CON TARJETA (TVP)**, elegir la **opción AA TREKING Y EXPEDICIONES**, cumplimentar los datos y enviar (no tiene recargo alguno) y no hace falta enviar justificante de pago.

**EL IMPORTE DE 3.790€/PERSONA EN CONCEPTO DE PAGO DE LOS SERVICIOS TERRESTRES SE REALIZARÁ EN LA CUENTA DE LA CAIXA ES81 2100 9723 6902 0009 3948 a nombre de la "Fundación Carlos Pauner", que es quién extenderá el certificado de la donación para el Orfanato que mantiene la Fundación, para su posterior desgravación fiscal.**

Además, **se cumplimentará por parte de todos los participantes la hoja de inscripción y el convenio para trekkings de Aragón Aventura** (que aparecen al final de esta ficha) y se nos enviará junto con el justificante de pago. **No se considerará ninguna inscripción en firme hasta que se hayan realizado los requisitos anteriormente citados.**


## **INFORMACIONES DE INTERÉS:**

### **DOCUMENTACIÓN:**

- **Pasaporte** con validez mínima de 6 meses posterior a la fecha prevista de regreso.
- **Visado:** Estos países de Asia siguen teniendo la típica burocracia. Hay que tener paciencia y hacer el visado con suficiente tiempo para minimizar los problemas. Los participantes deberán enviar a Aragón Aventura lo antes posible (máximo 4 semanas antes de la salida):
  - El original del pasaporte con una caducidad no inferior a 6 meses.
  - 6 fotografías tamaño carné con el nombre detrás.
  - Fotocopia del DNI.
  - Ocupación
- **Seguro de rescate y asistencia sanitaria** (obligatorio, hay que presentarlo en el Ministerio de Turismo en Islamabad, debe cubrir hasta 30.000 USD)

El viajero es el único responsable de sus documentos y del cumplimiento de los requisitos establecidos por las autoridades de los diferentes países y tendrá que presentarlos siempre que le sean solicitados. En caso de sustracción o extravío del pasaporte, deberá denunciar el hecho lo antes posible ante las autoridades competentes y acudir a la Embajada o Consulado de España con la copia de la denuncia, **más información en la página:** <http://edit.mae.es/es/MenuPpal/Paises>

**SEGUROS:** Como norma recomendamos siempre ir lo más cubierto posible ante cualquier problema que pueda surgir e igualmente llevar una tarjeta de crédito o recursos suficientes para poder pagar cualquier imprevisto. Cada participante deberá decidir el tipo de seguro más le conviene, aquí os hacemos un resumen de los seguros para vuestro viaje:





- **SEGURO DE ACCIDENTES DEPORTIVOS Y RESCATE EN MONTAÑA: Tarjeta de la Federación de Montaña y Escalada del año en curso**, con la cobertura adecuada a la actividad y zona a visitar. Aconsejamos informarse bien en la federación de montaña de las condiciones de las coberturas y el helicóptero de rescate. **NO INCLUYE ACCIDENTES NO PRODUCIDOS POR LA PRACTICA DEPORTIVA NI ENFERMEDADES COMUNES.**
- **SEGURO MODULAR PLUS DE ASISTENCIA EN VIAJE Y SANITARIA.** Incluye gastos hasta el máximo del capital contratado: **asistencia sanitaria** (6.000€ a 100.000€), **Robo y daños materiales del equipaje** (600€ a 4.500€) y **Gastos de anulación del viaje** (600€ a 7.000€)
- **SEGURO MODULAR DE ANULACIÓN.** Cubre los gastos de anulación del viaje por alguna de las causas indicadas en la póliza, debidamente justificadas, hasta el máximo del capital contratado (300€ a 10.000€). **La cobertura de gastos de cancelación tendrá efecto a las 24:00h del día de emisión de la póliza y finalizará en el momento que empiece el viaje. ESTA GARANTÍA DEBE CONTRATARSE EL DÍA DE LA CONFIRMACIÓN DE LA RESERVA O COMO MÁXIMO EN LOS 6 DÍAS SIGUIENTES.**
- **SEGURO ASISTENCIA Y ANULACIÓN POR FUERZA MAYOR:** Cubre, además de la asistencia sanitaria, los gastos de anulación del viaje hasta el máximo del capital contratado (2.500€ o 5.000€), por cualquier causa de fuerza mayor, **justificada o no**, distinta a las indicadas en la póliza, ocurrida **antes de las 24 horas de la salida y notificada de inmediato, que impida el inicio del viaje en la fecha y hora prevista.** En el caso de **no justificada**, se aplicará una franquicia del 10% sobre el importe total del viaje. **ESTA GARANTÍA DEBE CONTRATARSE EN EL MOMENTO DE LA RESERVA O COMO MÁXIMO, DENTRO DE LAS 24 HORAS SIGUIENTES.**

**SI ESTÁIS INTERESADOS EN CUALQUIERA DE ESTAS PÓLIZAS DE SEGUROS, CONSULTARNOS CONDICIONES Y PRECIOS.**

Si por alguna circunstancia de **fuerza mayor ajena a la voluntad del viajero y debidamente documentada**, se tuviera que anular el viaje una vez pagado y **siempre antes de su inicio**, Aragón Aventura informará y asesorará de los trámites correspondientes ante la compañía de seguros para reclamar la devolución de todo o parte del importe del viaje (dependiendo de las condiciones contratadas).

**SE RECUERDA QUE PUEDE HABER GASTOS DE CANCELACIÓN TOTALES O PARCIALES DEL PAQUETE DE AGENCIA, YA QUE EN MUCHOS CASOS NUESTROS CORRESPONSALES LOCALES DEBEN REALIZAR PAGOS ANTICIPADOS PARA RESERVAR LOS SERVICIOS CONTRATADOS EN DESTINO.**

**RECALCAMOS QUE ARAGÓN AVENTURA OFRECE AL CLIENTE LA POSIBILIDAD DE GESTIONAR LOS SEGUROS CITADOS ANTERIORMENTE, PERO SON LAS PROPIAS COMPAÑÍAS ASEGURADORAS LAS QUE TIENEN LA RESPONSABILIDAD Y DEBEN RESPONDER EN CASO DE NECESIDAD, Y ES EL PROPIO INTERESADO QUIEN DEBE REALIZAR LAS GESTIONES OPORTUNAS ANTE ELLAS.**

**EVACUACIÓN O RESCATE:** Como ya hemos indicado en la información relativa a los SEGUROS, **cada participante debe tener prevista la posibilidad de una evacuación o rescate desde el punto de vista económico.** Cada expedicionario es responsable de los gastos que se ocasionen en su descenso de la montaña, traslado al hospital, tratamientos médicos y repatriación en caso de ser necesario.

**Se debe prever un seguro que incluya estas contingencias y dinero efectivo o tarjetas de crédito con límite suficiente para poder hacer frente, en el momento, a los gastos que se puedan originar. En muchos casos hay que abonar estos gastos inmediatamente**, para luego, con las facturas y justificantes pertinentes, reclamar la compensación a la compañía aseguradora. **ARAGÓN AVENTURA NO ES, EN NINGÚN CASO, RESPONSABLE DE ESTOS GASTOS.**



**NOTA IMPORTANTE:** Hay que dejar un depósito de 15.000 dólares en Islamabad para el rescate en helicóptero que se devuelve (menos 300 \$) si no se ha tenido que usar. Este depósito lo deja el grupo entero y es obligatorio hacerlo. Prever el sistema de reparto entre el grupo de este depósito.

**El participante debe tener un seguro que cubra los costes de una misión de rescate, así como la asistencia sanitaria, por un mínimo de 30.000 Dólares. En Islamabad en el momento de hacer los trámites ante el Ministerio de Turismo hay que presentar la póliza de dicho seguro. No se hacen responsables de ningún tipo de misión de rescate / búsqueda de aire / tierra si el participante no está asegurado al menos por la cantidad citada.**

**EQUIPAJES:** El equipaje y demás enseres personales son responsabilidad del viajero. Se recomienda tenerlo siempre vigilado en las zonas de espera, carga y descarga. Normalmente el equipaje facturado no puede exceder de **23 Kg. por persona**. Al formalizar el billete de avión se os indicará con exactitud. **Cualquier exceso de equipaje correrá a cargo del participante.**

En caso de deterioro, pérdida o retraso de los equipajes facturados **es responsabilidad de la compañía aérea** siendo el billete de avión y el resguardo de facturación los documentos vinculantes entre la compañía y el pasajero. En este caso, se debe presentar la reclamación en el momento que sucede el hecho, antes de abandonar el aeropuerto, cumplimentando los trámites burocráticos necesarios y guardando copia de todo, para constancia y futuras reclamaciones.

**VACUNAS:** No hay ninguna vacuna obligatoria, pero es conveniente tener actualizado el calendario oficial de vacunaciones. Pueden ser recomendables otras vacunas, cuya prescripción deberá realizarse de forma personalizada en cualquiera de los Centros de Vacunación Internacional autorizados. Se aconseja que cada participante se informe en su centro de vacunación más próximo y tome las decisiones oportunas junto con su médico. **Para más información consultar la página Web del ministerio de sanidad [www.msc.es](http://www.msc.es)**

## **INFORMACIÓN DEL PAÍS:**

**Pakistán o Paquistán, oficialmente República Islámica de Pakistán**, es un Estado soberano del sur de Asia, con una población cercana a los 200 millones de personas, es el sexto país más poblado del mundo. Limita con India, Irán Afganistán, China y el mar arábigo. Pakistán, uno de los estados más poblados del planeta, tiene más de 165 millones de habitantes, la mayoría de los cuales son musulmanes, siendo el islam la religión mayoritaria. Su capital es **Islamabad** y la ciudad mas poblada **Karachi**.

Su principal río es el Indo, el cual fluye por Punjab hasta desembocar en el mar Arábigo. Hacia el norte y el occidente del territorio se ubica una región montañosa, **la cordillera del Karakorum**, la cual alberga algunas de las cumbres más altas del mundo, como el **K2** (monte Godwin-Austen), con 8.645 m de altitud. El sureste pakistaní, especialmente la frontera con la India es una región desértica.



Inicialmente **Pakistán** fue un dominio británico, pero en 1956 el país aprobó una constitución y se convirtió en una república islámica. La historia de Pakistán posterior a su independencia ha estado caracterizada por períodos de gobierno militar, inestabilidad política y el conflicto con su vecina India, otro país con armas nucleares, por el control de Cachemira. El país sigue afrontando grandes problemas como el terrorismo, la pobreza, el analfabetismo y la corrupción. **Podéis recabar más información en la página del Ministerio de Asuntos Exteriores [www.exteriores.gob.es/](http://www.exteriores.gob.es/)**



**DADA LA SITUACION DEL PAIS, ES CONVENIENTE QUE EL INTERESADO LEA CON DETALLE LA PÁGINA WEB DEL MINISTERIO DE ASUNTOS EXTERIORES Y COOPERACION Y VALORE LA IDONEIDAD DEL VIAJE.**

**ANTES DE REALIZAR UN VIAJE AL EXTRANJERO, SE RECOMIENDA REGISTRAR SUS DATOS EN EL REGISTRO INFORMÁTICO DE VIAJEROS DEL MINISTERIO DE ASUNTOS EXTERIORES Y COOPERACIÓN, PARA FACILITAR LA ATENCIÓN EN EVENTUALES SITUACIONES DE EMERGENCIA O NECESIDAD”** <https://www.visatur.maec.es/viajeros/>

**Embajada Española:** Street 6, Ramna 5. Diplomatic Enclave I. P.O.B. 1144- **Islamabad.** Telf.: 2279480

**Idioma:** Oficiales el Urdu y el inglés.

**Moneda:** La moneda es la Rupia Pakistaní. Se aceptan los euros, los dólares USA y las libras esterlinas. No se aceptan los billetes de 100 dólares USA expedidos en el año 1988. Se prefieren billetes del año 1990 en adelante. Para los gastos personales lo mejor es llevar dólares en efectivo en billetes pequeños. No es necesario llevar mucho dinero pues casi todo está incluido, y en estos países no hay mucho que comprar. Solo se puede cambiar en las ciudades. En la montaña aceptan dólares. **Para mas información de los cambios actuales de moneda podéis consultar la página** [www.oanda.com/convertir/travel](http://www.oanda.com/convertir/travel)

**Diferencia Horaria:** GMT+ 5 h. Podéis consultar la página [www.hora.es](http://www.hora.es)

**Electricidad:** La corriente eléctrica en Pakistán es de 230 V y 50 Hz. Para información de la corriente eléctrica y enchufes podéis visitar la página [www.otae.com/enchufes](http://www.otae.com/enchufes)

**Información Meteorológica:** En los Campamentos Base puede hacer calor durante el día, pero siempre hace frío al ocultarse el sol. En los campamentos de altura y, especialmente, en el día de cumbre las temperaturas pueden ser muy bajas dependiendo principalmente de la fuerza del viento que siempre sopla en altura. **Para más información podéis consultar la página:** [www.snow-forecast.com](http://www.snow-forecast.com) y [www.mountain-forecast.com](http://www.mountain-forecast.com)

=====

**MUY IMPORTANTE: ARAGON AVENTURA ENTIENDE QUE EL PARTICIPANTE ES CONSCIENTE DE QUE PARTICIPA VOLUNTARIAMENTE EN UN TREKKING DE ALTA MONTAÑA QUE SE DESARROLLA EN PAISES A VECES COMPLICADOS E INESTABLES, CON COSTUMBRES Y CULTURA DIFERENTES A LA NUESTRA, RECORRIENDO ZONAS REMOTAS Y ALEJADAS, Y QUE CONOCE Y ASUME LOS RIESGOS Y DIFICULTADES QUE PUEDAN SURGIR.**

**EL PARTICIPANTE DEBE SABER QUE EN ESTE TIPO DE VIAJES NO TODAS LAS VARIABLES PUEDEN SER CONTROLADAS, POR ESTE MOTIVO EL PROGRAMA PUEDE SUFRIR MODIFICACIONES POR CAUSA DE FUERZA MAYOR AJENA A NUESTRA VOLUNTAD.**

**ARAGÓN AVENTURA DECLINA CUALQUIER RESPONSABILIDAD DERIVADA DE LOS IMPREVISTOS, FENOMENOS NATURALES, ACCIDENTES Y POSIBLES CAMBIOS DE PROGRAMA ASI COMO DE UNA INTERPRETACIÓN ERRÓNEA DE LA INFORMACIÓN AQUÍ CONTENIDA. IGUALMENTE, DE CUALQUIER INCUMPLIMIENTO POR PARTE DEL PARTICIPANTE DE LA NORMATIVA EXPRESA DE LOS PAISES.**

**RECOMENDAMOS LEER ATENTAMENTE ESTA FICHA TÉCNICA POR PARTE DE TODOS LOS PARTICIPANTES Y CONSULTARNOS CUALQUIER DUDA QUE TENGAIS**



## HOJA DE INSCRIPCIÓN

**Esta hoja deberá enviarse (por mail o fax) a Aragón Aventura, al realizarse el primer ingreso, junto con el justificante de este.**




--	--

Indicar DETALLADAMENTE la experiencia anterior en montaña y altura

--

Persona de contacto durante el Trekking:

Teléfonos de contacto:


--	--

Si se inscribe junto a otros participantes, indicar nombre y apellidos:


--

A pagar por algunos los siguientes medios:

- PAGO CON TARJETA en el TPV de AA TREKKINGS Y EXPEDICIONES <http://aragonaventura.es/tpv>
- Ingresando en la cuenta corriente de **IBERCAJA ES07 2085 5335 6203 3090 8702** a nombre de **AATREKKINGS Y EXPEDICIONES**. Importante enviar el justificante de ingreso por fax o por e-mail a la oficina de Aragón Aventura (Fax: 974 362 421)



## CONVENIO PARA LOS TREKKINGS DE ALTA MONTAÑA

**Este convenio debe ser firmado por cada uno de los participantes y enviado a Aragón Aventura, junto con la hoja de inscripción y el resguardo del pago, en el momento de formalizar la reserva.**


El objetivo del presente Convenio entre **Aragón Aventura**, empresa organizadora, y **el participante** es confirmar que el cliente está informado de las condiciones y es consciente de los riesgos que se asumen en este tipo de recorridos. **EL ABAJO FIRMANTE:**

- **Ha leído** atentamente la ficha técnica y sus condiciones, declarando que las conoce y acepta en su totalidad.
- **Es consciente** de las dificultades que supone un trekking de este tipo, tanto física como psicológicamente, conoce los riesgos que la montaña conlleva y los asume voluntariamente como parte del trekking.
- **Reúne** todas las condiciones necesarias para participar en el trekking: experiencia en montaña, preparación física y psicológica, no padece ninguna enfermedad que le pueda crear problemas durante el viaje y se siente apto para intentar la actividad.
- **Entiende** que, en un trekking de estas características, es importante que todos los participantes adopten una actitud positiva, de tolerancia y compañerismo, como base de una buena convivencia en el grupo y con el fin conseguir con éxito el objetivo propuesto.
- **Viaja voluntariamente** a un país de características diferentes al suyo, visitando zonas alejadas y remotas, donde puede haber riesgos tales como: fuerzas de la naturaleza, enfermedad, accidente, condiciones de vida e higiénicas deficientes, agresiones y robos, etc.
- **Cumple** con todos los requisitos legales necesarios para la entrada y estancia en el país a visitar, al igual que se compromete a respetar la normativa expresa del país.
- **Es consciente**, debido a las características del viaje, que puede haber modificaciones en el programa, por causas de fuerza mayor ajenas a la voluntad de la empresa organizadora.
- **EN EL TREKKING CON GUÍA UIAGM/GUÍA ACOMPAÑANTE UIMLA, el participante entiende que debe colaborar** para el buen desarrollo de la actividad, fomentando la buena convivencia para formar un equipo cohesionado y participar en lo posible, en las tareas colectivas que ayuden a conseguir el objetivo del trekking, **acepta** las decisiones del guía en los temas de organización, logística y seguridad y **entiende** las limitaciones de las capacidades físicas de los guías y porteadores que, igual que las de los participantes, pueden llegar a estar también mermadas en un momento dado.
- **EN EL TREKKING CON GUÍA LOCAL: el participante entiende** que el Guía local es un acompañante, **con diferente formación y exigencia dependiendo del país**, conocedor del terreno y las rutas, que nos facilitará las gestiones y estancia en la zona, pero en este caso, en cuanto a las **capacidades técnicas, el participante es responsable de sí mismo y debe tener la suficiente experiencia y autonomía.**
- **EN EL TREKKING SIN GUÍA: el participante entiende** que Aragón Aventura y sus corresponsales locales organizan **únicamente** la parte logística de la actividad **y el participante deberá afrontarla con autonomía, experiencia y recursos propios y que Aragón Aventura no tiene ninguna responsabilidad durante la estancia del participante en la montaña.**

**Aragón Aventura** entiende que el participante acepta y asume voluntariamente todos los posibles riesgos y circunstancias adversas que puedan surgir en el trekking, **declinando esta empresa organizadora, cualquier responsabilidad.**

Fecha y Firma del participante:

