

EXPEDICIONES 2019

ACONCAGUA (6.962 m.). - *Argentina*



"El Techo de América"

EXPEDICIÓN CON GUIA DE ALTA MONTAÑA UIAGM ESPAÑOL (Juanito Oiarzabal)

Duración del programa base: 21 días

Fechas: 2 al 22 de enero de 2019

Ruta: Valle de Horcones- Plaza de Mulas

Salida: Madrid (otras ciudades consultar)


Fecha de actualización de programa: 10/09/2018

INTRODUCCIÓN:

El **Cerro Aconcagua** es una montaña de la cordillera Central de los Andes y se encuentra en el extremo noroccidental de la provincia de Mendoza, Argentina. Es el pico más alto de América y al mismo tiempo el más alto del mundo fuera de Asia.

La montaña se yergue con 6.962 metros de altura. Al norte y al este limita con el **Valle de Vacas** y al oeste y al sur con el **Valle de Horcones**. Varios glaciares atraviesan sus laderas; los más importantes son el glaciar nororiental o polaco y el del este o inglés. Se encuentra dentro del Parque provincial Aconcagua, y es una montaña muy frecuentada por montañeros de todo el mundo.

Los grandes colosos de esta cordillera, aparte del Aconcagua, son el **Cerro Mercedario** (6.700 m) y el **volcán Tupungato** (6.550 m), pero hay muchas otras montañas de 5.000 y 6.000 metros de altura. El Aconcagua, con sus casi 7.000 metros, destaca como un gigante sobre las numerosas montañas de 5.000 m. que le rodean. Tiene dos cumbres, la norte, que es más alta, y la sur, unidas por una **cresta llamada del Guanaco**.



ARAGON AVENTURA, especialista en el Aconcagua, os propone varias fórmulas de expedición a esta mítica y bella montaña. HAY UNA FICHA TÉCNICA DIFERENTE PARA CADA OPCIÓN QUE OS PROPONEMOS, SOLICITARNOS LA QUE OS INTERESE.

EXPEDICIONES CON GUIA:

- **EXPEDICIÓN CON GUÍA DE ALTA MONTAÑA DE UIAGM DE ARAGÓN AVENTURA, fechas fijas (con guías argentinos de apoyo para los días del asalto a cumbre)**
- **EXPEDICIONES CON GUÍA LOCAL DE ALTA MONTAÑA TITULADO, para unirse a pequeños grupos internacionales que quieren realizar la expedición guiada, pero en diferentes fechas.**

EXPEDICIONES SIN GUIA:

Sólo asesoramiento y logística hasta el Campamento Base. Si sois montañeros experimentados, en esta fórmula de expedición auto-liderada nosotros os organizamos los servicios logísticos. Esto os da la ventaja de tener completo control del viaje sin tener que preocuparos por la organización.

ESTA FICHA TÉCNICA CORRESPONDE A EXPEDICIONES AL ACONCAGUA CON GUIA DE ALTA MONTAÑA UIAGM DE ARAGÓN AVENTURA DESDE EL ORIGEN Y EN UNAS FECHAS CONCRETAS.

SI DESEAN EXPEDICIONES GUIADAS EN OTRAS FECHAS DIFERENTES A LAS PROPUESTAS POR ARAGÓN AVENTURA EN ESTA FICHA TÉCNICA, SE PUEDEN ORGANIZAR CON GUÍAS LOCALES TITULADOS DE MENDOZA, COMPAÑEROS NUESTROS E INTEGRADOS EN NUESTRA ESTRUCTURA. SOLICITARNOS LA FICHA TÉCNICA DE ESTOS PROGRAMAS.

¿POR QUE CONTRATAR CON ARAGON AVENTURA?

- ✓ **Por la garantía de una agencia en España que responde de los servicios contratados.**
- ✓ **Por el asesoramiento constante antes de la expedición.**
- ✓ **Por el mejor precio contratando los servicios con nosotros.**

EXPEDICIÓN CON GUIA DE ALTA MONTAÑA UIAGM:

(Servicio completo con guía hasta la cumbre, comida y campamentos de altura)

Aragón Aventura, ha optado desde sus comienzos por la organización de expediciones guiadas a grandes alturas siguiendo siempre las directrices de la Unión Internacional de Asociaciones de Guías de Montaña (UIAGM). La labor del **Guía de Alta Montaña** en este tipo de expediciones, aparte de la organizativa, es la de intentar ascender a la cumbre con el mayor número de participantes, pero **siempre dando prioridad a la seguridad. Desde 1979 Aragón Aventura se ha especializado en esta gran montaña convirtiéndose en la agencia de referencia para toda Europa.**

El Aconcagua es el sueño de los montañeros que quieren entrar en el mundo de las grandes alturas. Casi sin dificultades técnicas, es un objetivo realizable para los que ya tengan alguna experiencia a más de 4.000 metros y que tengan un buen entrenamiento físico. Las mulas llevan el equipaje hasta el campo base durante una corta marcha de aproximación. Desde allí se realizarán diferentes ascensiones para adaptarnos a la altitud instalando poco a poco los campos superiores. La dificultad más grande que presenta el Aconcagua es la altitud. Es muy importante aclimatarse bien y saber soportar los dolores de cabeza y la falta de apetito; el famoso viento blanco puede soplar con fuerza y hacer la ascensión difícil.

Los participantes en estas expediciones deben poseer un gran nivel físico y técnico, experiencia previa en altitud y tienen que poder ser autosuficientes, si fuera necesario, en las zonas más altas en donde las capacidades físicas de los guías pueden llegar a estar también muy mermadas.

EL EQUIPO DE GUÍAS:



En la actualidad, **Fernando Garrido Velasco** es el responsable en **Aragón Aventura** de coordinar los programas del Aconcagua. **Fernando** organiza y asesora desde nuestra base de operaciones en Jaca, apoyado por toda la infraestructura de **Aragón Aventura** en Jaca y Mendoza, avalado por su gran experiencia en el Aconcagua y en otras montañas del mundo.

Además contamos con un equipo de Guías de Alta Montaña titulados en diferentes formaciones, todos expertos conocedores de la zona y con excelentes cualidades técnicas y humanas. Entre ellos se encuentran:

Juanito Oiarzabal Urteaga, Guía de Alta Montaña UIAGM, con más de 30 años de experiencia, es el primer español y 6º del mundo en ascender las 14 cumbres de más de ocho mil metros del planeta. Su dilatada carrera de alpinista le ha llevado en más de 23 expediciones por todo el mundo, ascendiendo varias veces al Cerro Aconcagua. **Juanito guiará el grupo del 2 de enero**, apoyado por compañeros locales de Mendoza.





Gerardo "Bauty" Marquez, Guía de Alta Montaña (EPGAMT) con más de 20 años de experiencia y 36 cumbres en el Cerro Aconcagua. Ha guiado siempre los grupos de **Aragón Aventura** de manera autónoma, en colaboración con Fernando o dirigiendo otros equipos de guías.

Juan Carlos Vizcaino Aranda, Guía de Alta Montaña con más de 25 años de experiencia. Apasionado por el mundo de la montaña, el alpinismo y la escalada desde 1984, ha realizado trekkings y ascensiones en Pirineos, Alpes, Atlas, Andes e Himalaya.



Jordi Tosas Robert, Guía de Alta Montaña UIAGM, conocido por sus escaladas y su capacidad de liderar grupos, tiene más 25 años de experiencia en la Alta Montaña, escalada y expediciones por todo el mundo.

El guía de alta montaña de **Aragón Aventura** acompañará al grupo desde la salida hasta finalizar la expedición. Su labor consiste en coordinar y organizar todas las gestiones, viaje a la montaña, marcha de aproximación, instalación de campamentos y ascensión a la cumbre. Su trabajo será apoyado por otros Guías de Alta Montaña locales, dependiendo del número de participantes en la expedición.

El guía hará todo lo posible por conseguir el objetivo de la expedición, ascendiendo hasta la cumbre, pero siempre **prevalecerán los principios de seguridad**. En caso necesario el guía tomará las decisiones oportunas para evitar riesgos innecesarios a los participantes y estos **deberán aceptar en todo momento las decisiones del guía**.

RUTA NORMAL: VALLE DE HORCONES - PLAZA DE MULAS

SALIDA 2 DE ENERO DE 2019, Guiada por Juanito Oiarzabal

La ruta Normal del Valle de Horcones comienza con un trekking de aclimatación a **Plaza Francia** (Campo Base de la Pared Sur) y continúa con una progresiva aproximación a **Plaza de Mulas**, nuestro Campo Base (trayecto de unos 40 km de recorrido). Tardaremos 3 días llegar hasta llegar al Campamento Plaza de Mulas. Desde aquí se montan 3 campamentos de altura (**Plaza Canadá, Nido de Cóndores, Plaza Cólera**) estratégicamente pensados para una muy buena aclimatación antes del ataque final a la cima. Nuestro programa tiene tiempo para aclimatar bien, días para porteos de equipo, días de descanso y días extra de seguridad. Cuando la última etapa comience iremos ascendiendo cada vez más alto, hacia los campamentos de altura; hasta llegar a la cima.

PROGRAMA:

DIA 02/01: SALIDA DE ESPAÑA


Cita del grupo en el aeropuerto de Madrid Barajas, salida del vuelo internacional.

DIA 03/01: LLEGADA A MENDOZA

Llegada a **Mendoza**. Recepción por nuestro operativo local en el aeropuerto y traslado al hotel en la ciudad. Día para descansar, ultimar compras y preparar nuestras cosas. Noche en hotel 3* en Mendoza, alojamiento y desayuno (Comidas y cenas no incluidas)

DIA 04/01: MENDOZA- PENITENTES (2.700 m)

Desayuno y temprano saldremos para realizar los tramites del permiso de ascensión al Aconcagua. Una vez realizado, continuaremos por carretera hasta **Penitentes** a 5 minutos de **Puente del Inca**. Noche en hotel.



DIA 05/01: PENITENTES (2.700 m) - HORCONES- CONFLUENCIA (3.368 m)

Duración: 4-5 h

Transporte hasta la **Laguna de Horcones**, donde tendremos la primera vista de la montaña. Después de enseñar los permisos en el puesto de guardaparque comenzaremos el recorrido a pie hasta llegar a Confluencia a 3500 m. Las mulas y los arrieros transportarán toda la carga desde Penitentes hasta los campamentos base, excepto una pequeña mochila donde llevaremos lo que necesitemos para el día. Cena y alojamiento en tienda de campaña.

DIA 06/01: TREKKING ACLIMATACIÓN A PLAZA FRANCIA (4.200 m)

Duración: 6 h

Este día lo aprovecharemos para aclimatar con un recorrido hasta **Plaza de Francia**, desde donde podremos disfrutar del paisaje espectacular que nos brinda la pared Sur del Aconcagua. Desde este campamento el "Centinela de Piedra" aparece más magnifico y aterrador que nunca. Podremos observar la pared Sur por completo. Es una visión del Aconcagua que nos dejará boquiabiertos. Regresaremos a **Confluencia** para cenar y descansar.



DIA 07/01: CONFLUENCIA (3.368 m) - PLAZA DE MULAS (4.370m) Duración: 10 h

Hoy comenzaremos temprano la travesía de la "**Playa Ancha**", un ancho valle desértico y siempre muy ventoso. Ganaremos altura poco a poco mientras recorremos el **valle Horcones Superior**. Al final de nuestra jornada, después de haber subido una pendiente bastante pronunciada llamada la "**Cuesta Brava**"

alcanzaremos la Plaza de Mulas, nuestro campamento base. Este es un día importante en la aclimatación, al final del día la mayoría de sentiremos los efectos de la altura, un ligero dolor de cabeza es normal la primera noche a esta altura. Cena y alojamiento en tienda de campaña.


DIA 08/01: DESCANSO Y ACLIMATACIÓN EN PLAZA DE MULAS

Este día lo aprovecharemos para descansar, recuperarnos de la primera etapa de nuestra expedición y aclimatar lo mejor posible. En Plaza de Mulas nos encontraremos que expedicionarios de diferentes partes del mundo con el mismo objetivo que nosotros, podremos tomar una ducha, beber un refresco o cerveza en el pub, hay conexión a Internet, teléfono etc. una verdadera ciudad a los pies del Aconcagua.

DIAS 09 al 18/01: JORNADAS DE ACLIMATACIÓN Y ASCENSO A LA MONTAÑA.

- Ascensión al **Cerro Bonete (5.000 m)**.
- Porteo de material al **campamento 1.- Nido de Cóndores (5.350 m)**.
- Establecimiento del **campamento 1**.
- Porteo de material al **campamento 2.- Cólera (6.000 m)**
- Regreso y descanso en **Plaza de Mulas**.
- Establecimiento del **campamento 2**.
- **Ascensión a la cumbre del Aconcagua (6.962 m)**.
- Regreso al **Campamento base Plaza de Mulas**.

A partir del Campo base, después de un día de descanso y aclimatación, comenzaremos la instalación de los campamentos de altura y el transporte del material. También intentaremos la ascensión del **Cerro Bonete (5.000 m)** en un solo día desde el Campo base. Para asegurar una buena aclimatación haremos varias subidas y bajadas entre los campamentos. El campamento 1 se instalará cerca de **Nido de Cóndores (5.350 m)**. El último campamento lo instalaremos en **Cólera a unos 6.000 m**. Es importante recordar que a partir del Campo base el grupo no contará con ayuda para transportar las cargas y que debemos ser autosuficientes para realizar las tareas de la expedición. Los participantes deberán participar en las tareas de instalación de campamentos, cocina de altura, etc.



Cuando el grupo esté aclimatado, y la meteorología lo permita, **se subirá hacia al campamento Plaza Cólera (6.000m)**. Al día siguiente (intentaremos tener varios días de margen para intentar la cumbre), y antes del amanecer, partiremos hacia la cumbre. La parte más dura de la ascensión son los últimos 300 metros, **la famosa "canaleta"**. No tiene dificultades técnicas, pero es un pedregal, con mucha inclinación y muy cansado, pues un paso adelante significa dos hacia atrás...

En **la cumbre** hay una cruz y el paisaje es impresionantemente bonito, si nos lo permite disfrutar el dolor de cabeza... El día después de la ascensión descenderemos hasta **Plaza de Mulas** en donde nos darán de comer y pasaremos la noche.

DIA 19/01: PLAZA DE MULAS (4.370 m)- PENITENTES (2.700 m)

Duración: 8 h

Después de preparar los bultos, que serán transportados por las mulas, comenzaremos el largo descenso, por la quebrada del río Horcones hasta Puesto del Inca (2.700 m) y de allí en vehículo a la estación de esquí de Penitentes, donde dormiremos en hotel.



DIA 20/01: PENITENTES- MENDOZA

Desayuno, y transporte por carretera a **Mendoza**. Llegada al hotel. Día libre.

DIA 21/01: MENDOZA- VUELO DE REGRESO.

Transporte al aeropuerto para tomar el vuelo de regreso a España

DIA 22/01: LLEGADA A ESPAÑA.

EL PROGRAMA DESCRITO ESTÁ SUJETOS A CAMBIOS DEBIDO A CONTINGENCIAS CLIMÁTICAS O DE FUERZA MAYOR QUE PONGAN EN RIESGO LA SEGURIDAD DEL GRUPO.

LOS GUÍAS SE RESERVAN LA AUTORIDAD DE VARIAR LOS PROGRAMAS A SU CRITERIO. PUEDEN ESTAR SEGUROS DE QUE CUALQUIER CAMBIO TIENEN DOS OBJETIVOS FUNDAMENTALES: MAXIMIZAR LA SEGURIDAD Y LAS PROBABILIDADES DE ÉXITO Y SE BASAN EN EL CONOCIMIENTO Y EXPERIENCIA DE NUESTROS GUÍA.

PRECIO DEL PROGRAMA DESCRITO:

CON JUANITO OIARZABAL, GUIA DE ALTA MONTAÑA UIAGM Y SERVICIOS COMPLETOS HASTA LA CIMA. NO INCLUYE LOS VUELOS INTERNACIONALES NI EL PERMISO DE ASCENSIÓN

SALIDA DEL 2 DE ENERO 2019	RUTA DEL VALLE DE HORCONES-PLAZA DE MULAS
GRUPO DE 6 ó + PARTICIPANTES (CONFIRMADO)	2.535 €/persona
PRECIO DE LOS VUELOS INTERNACIONALES*	1.310 €/persona
PRECIO DEL PERMISO DE ASCENSIÓN	800 dólares/persona

***PRECIO DE LOS VUELOS, INCLUIDAS TASAS AÉREAS, CON TARIFA A DÍA 04/09/2018, A REVISAR EN EL MOMENTO DE LA RESERVA YA QUE PUEDE HABER VARIACIÓN DE PRECIO HASTA EL MOMENTO DE LA EMISIÓN DEL BILLETE.**



EN GENERAL EN LAS EXPEDICIONES GUIADAS RECOMENDAMOS INSCRIBIRSE CON MUCHOS MESES DE ANTELACIÓN para poder bloquear los billetes de avión a los precios económicos presupuestados, ya que estos varían sustancialmente dependiendo de las plazas disponibles y fechas.

NOTA IMPORTANTE: LOS PRECIOS BASE DEL PROGRAMA DESCRITO están calculados con el valor de la divisa en enero de 2018 (0,87 ratio \$/€), para el número de personas y condiciones indicadas. Si varía cualquiera de estas circunstancias variará igualmente el precio final del viaje.

EN EL MOMENTO DE LA RESERVA SE INFORMARÁ AL CLIENTE DE LAS MEJORES TARIFAS, HORARIOS PARA LAS FECHAS DE SU VIAJE. El precio dependerá de la fecha, la compañía aérea y la clase de reserva que se pueda bloquear. Para poder pasarle un precio exacto de los vuelos se necesita hacer un bloqueo de plazas (sin compromiso ni cargo alguno para Ud.), para lo que necesitamos el nombre y apellidos de cada viajero **TAL Y COMO VIENEN EN EL PASAPORTE.**

Casi todas las tarifas económicas, una vez emitido el billete, TIENEN UN 100% DE GASTOS DE CANCELACIÓN, por lo que recomendamos contratar un seguro de anulación de viaje, que debe formalizarse en el momento de la emisión del billete y confirmación del viaje.

LAS NORMATIVAS EN EL PARQUE NACIONAL DEL ACONCAGUA CAMBIAN Y PUEDEN ALTERAR LOS PRECIOS DE LA EXPEDICIÓN. EN CASO DE QUE SE PRODUZCAN ESTOS CAMBIOS SE AVISARÁN EN CUANTO TENGAMOS CONOCIMIENTO DE ELLOS

EL PRECIO INCLUYE:

- Asesoramiento previo por parte de Aragón Aventura para la organización antes de la salida (material, preparación física, técnica y psicológica, etc.).
- Guía de Alta Montaña UIAGM **JUANITO OIARZABAL**, durante toda la expedición.
- Asistencia con los procedimientos para obtener el permiso de ingreso al Parque Provincial Aconcagua.
- Apoyo de Guía de Alta Montaña local, a partir de 7 participantes en el grupo, especialmente los días de ascensión a la cumbre.
- Transporte aeropuerto - hotel en vehículo privado ida y vuelta.
- 2 noches en hotel 3* en Mendoza.
- Transporte privado Mendoza – Penitentes – Comienzo del recorrido, ida y vuelta.
- 2 noches en el hotel de Penitentes (a 10 Km. de Puente del Inca).
- Mulas de carga hasta el Campamento base ida y vuelta.
- En el campamento base: Tiendas comedor, espaciosa con mesas, sillas, etc.
- Tiendas para dormir con colchonetas cada 2 personas.
- Pensión completa durante toda la estancia en la montaña **sin límite de comidas en el Campamento Base.**
- Oxígeno para emergencias y cámara hiperbárica en el Campo Base.
- Radios para comunicación entre campamentos.
- Tiendas de altura, infiernillos de gas, etc.
- Alimentación de altura.
- Bolsa de expedición de Aragón Aventura.
- IVA y Gastos de gestión.

EL PRECIO NO INCLUYE:

- **Vuelo internacional Madrid -Mendoza ida y vuelta** (otras ciudades de salida consultarnos)
- **Tasas aéreas**



- Permiso de entrada al **Parque Aconcagua**. Tarifa de ascenso. (La Tarifa varía según nacionalidad, fecha de entrada al parque y ruta seleccionada) VER APARTADO CORRESPONDIENTE EN ESTA FICHA TECNICA
- Comidas y cenas en Mendoza.
- Suplemento de habitación individual
- Noches extra de alojamiento en el hotel en caso de adelantar el regreso a la ciudad de Mendoza o en el caso de no utilizar los días de reserva en caso de mal tiempo.
- Traslado extra Penitentes – Mendoza en caso de adelantar el regreso a la ciudad de Mendoza
- Seguro médico en la montaña (recomendable Federación de Montaña con la cobertura internacional) **consultar el apartado "seguros" de esta ficha.**
- Seguro de asistencia en viaje y asistencia sanitaria. **SIEMPRE RECOMENDABLE** (consultar el apartado seguros y preguntarnos precios y condiciones).
- **Gastos de Rescate** y costes generados a causa del abandono de la expedición. (Mula sillera, mula de carga, traslados individuales, vuelo en helicóptero, noches extras, comidas, cambio de vuelo, servicio personal de porteadores, etc.) **Se recomienda la contratación de un seguro que cubra estos gastos.**
- Equipo Personal requerido para su participación en esta expedición
- Gastos personales (propina, lavandería, teléfono, bebidas, acceso a internet, teléfono satélite, duchas etc.)
- Agua mineral, bebidas y extras personales.
- Propinas.
- Gastos imprevistos provocados por circunstancias no controlables como cancelaciones o retrasos de vuelos, desastres naturales, problemas atmosféricos, averías, pérdidas o retraso del equipaje, causas de fuerza mayor etc.
- Porteadores de altura.
- Porteadores o guías extra de ayuda en caso de evacuación especialmente en el programa de la Travesía del Aconcagua.

Cualquier gasto extra realizado por el participante y no especificado en el apartado "incluye", correrá de su cuenta y deberá ser abonado en el momento de realizarse.

PRECIO DEL PERMISO DE ASCENSIÓN TEMPORADA 2018/2019: [\(Pendiente de revisión\)](#)

Para acceder al **Parque Provincial del Aconcagua**, es necesario adquirir un permiso de la Dirección de Recursos Naturales Renovables de la provincia de Mendoza, organismo gubernamental que tiene a su cargo la administración del parque. Los precios varían año a año y por fechas, según sea temporada alta o baja.

EL PERMISO NO ESTA INCLUIDO EN EL PRECIO Y HAY QUE PAGARLO PARA TODO TIPO DE EXPEDICIONES. El permiso se paga en efectivo y en pesos argentinos.

RUTA NORMAL: HORCONES- PLAZA DE MULAS	PRECIO DEL PERMISO
Temporada Alta: 15/12 de 2018 al 31/01 de 2019	800 dólares/persona
Temporada Baja (resto de fechas)	590 dólares/persona

TARIFAS DE PORTEADORES PARA LA TEMPORADA 2018/20: [\(Pendientes de actualización\)](#)

Tarifas vigentes para las inscripciones hasta el 30 de abril de 2018, pendientes de revisión a partir de esa fecha.

El porteador se encarga de ayudar al montañero en el traslado del material a los campamentos de altura. La contratación de un porteo incluye el traslado de hasta 20 kg. de carga a cualquier campamento de altura. También se ofrece el medio porteo, que incluye el traslado de hasta 10 kg de carga.



VALLE DE HORCONES	20 kg	10 kg
Plaza Canadá	155	105
Cambio de Pendiente	200	125
Nido de Cóndores	245	150
Berlín o Cólera	300	185
Servicio Completo	1.000	625

Beneficios para el expedicionario:

- ❖ Favorece al ahorro de energía para llegar a la cumbre.
- ❖ Ayuda a transportar tu equipo personal.

PRECIO EN DÓLARES AMERICANOS POR PORTEO Y TRAMO. Las tarifas son acumulativas. Los porteos no son reembolsables, pero si son transferibles.

LA ALIMENTACIÓN DURANTE LA EXPEDICIÓN:

En la marcha de aproximación y en el Campamento base, los cocineros nos prepararán comida local. Para los campamentos de altura la comida la comprarán los guías en Mendoza. La comida de altura deberá ser de poco peso, fácil de preparar y fácil de asimilar por el organismo en altura. **En los campamentos de altura el desayuno** estará compuesto por bebidas calientes variadas, galletas, cereales, papillas, etc.

Durante el día se tomarán frutos secos, chocolates, galletas, algún tipo de pan, tostadas ó galletas saladas, embutidos, latas de paté, queso, etc. **La comida más importante se hará por la noche**, una vez montadas las tiendas, y consistirá en sopa, plato caliente de arroz, pasta, puré de patatas, liofilizados, etc. Esto se complementará con algún otro alimento sólido y abundantes bebidas calientes.

Los participantes deberán prever algún tipo de sobres para agregar al agua de la cantimplora durante el día. Hay mucha variedad y cada persona tiene gustos diferentes. Si algún participante desea llevar algún alimento específico de altura que conozca y que le siente especialmente bien, será bienvenido. El trabajo de derretir nieve y cocinar durante el desayuno y la cena en los campamentos de altura se repartirá entre todo el grupo.

AGUA:

En los Campamentos Base el agua es buena para beber. Si se desea se puede comprar agua embotellada, Coca cola y cerveza. En altura hay que derretir nieve. En el campamento de Confluencia el agua es buena, pero tiene demasiado magnesio. Si no se bebe mucho no hay problema, pero si no puede dar diarreas.

NIVEL FÍSICO-TÉCNICO DEL PARTICIPANTE:

El Aconcagua es técnicamente sencillo por sus dos vías normales en las que no es necesario el uso de técnicas de escalada. Los efectos de la altitud son muy severos (la presión atmosférica es el 40% de la existente a nivel del mar) y las condiciones climatológicas pueden cambiar bruscamente (el conocido "viento blanco" del Aconcagua). No se requiere el uso de oxígeno artificial para la ascensión.

Pese a no ser una montaña técnicamente difícil **es importante tener experiencia en altura y un buen entrenamiento**, así como **una buena técnica en la marcha con crampones** en todo tipo de pendientes hasta 50° por terreno glaciar. Se aconseja realizar previamente, para los menos experimentados, algún curso invernal especializado. **PARA TODAS LAS EXPEDICIONES AL ACONCAGUA ES NECESARIO TENER, COMO MÍNIMO, EXPERIENCIA EN CUMBRES DE 4.000 m.**

ES NECESARIO REALIZARSE UN CHEQUEO MÉDICO GENERAL Y DENTAL ANTES DE LA EXPEDICIÓN.

Acude a tu médico para detectar problemas que pudieran agravarse durante la expedición, donde el aislamiento, lejanía o falta de medios pueden crearte dificultades, como alergias, tensión arterial, problemas coronarios, problemas de oídos, bucodentales, estomacales, de articulaciones etc.



Desde hace 3 años, el Servicio Médico del Parque Nacional del Aconagua hace revisiones de tensión arterial y consumo de oxígeno a los expedicionarios al llegar a los campamentos base. Se reservan el derecho de pedir el descenso a algún participante que presente niveles que puedan ser peligrosos para la salud de este.

Antes de la salida, cada participante deberá prepararse por su cuenta haciendo **entrenamiento aeróbico de resistencia**. Footing, btt, etc. en la ciudad, y salir todo lo posible a la montaña porque es así como mejor nos entrenaremos. En los días de salida a la montaña conviene que lo hagamos con mochila cargada para acostumbrar también la espalda. Nos interesa también salir con el material que vamos a llevar para adaptarnos a él lo más posible. ¡Mucho cuidado con las botas de altura nuevas! Puede convertirse en el mayor suplicio durante la expedición.

Cuanto más preparados vayamos, más posibilidades tendremos de conseguir llegar a la cumbre. Normalmente el ritmo de ascensión será lento para no cansarnos. Tenemos que reservar fuerzas en lo posible para los días de más altitud. Allá arriba hay que practicar la **"ley del mínimo esfuerzo"**. Un último consejo es la **preparación psicológica**. Es muy importante mentalizarse e imaginar adónde vamos a ir. Aconsejamos leer libros sobre la montaña concreta, artículos, fotografías, etc. En estas grandes montañas en muchas ocasiones la mente es más importante que las piernas.

El mayor problema al que nos vamos a enfrentar es la altura. La aclimatación no depende del nivel de entrenamiento, aunque este siempre favorecerá el proceso. **Cada organismo y cada vez es diferente.** Hay personas que se aclimatan rápidamente y otras lentamente. Incluso personas que otras veces no han tenido problemas pueden verse afectadas.

Debemos dar **máxima importancia a hacer una correcta aclimatación, lenta y progresiva**, sobre todo al principio de la expedición, utilizando la clásica técnica de los "dientes de sierra" (subir más alto y volver a dormir más abajo). No debemos tener prisa en atacar la cumbre hasta estar bien aclimatados. De todas maneras, **hay que saber aceptar los síntomas normales de la aclimatación**: dolores de cabeza, la falta de energía falta de apetito e insomnio. En caso necesario la única y mejor solución es **DESCENDER**.

EQUIPO MÍNIMO RECOMENDADO:

(El participante lo revisará con la organización)

- **Calcetines** finos y recios (varios pares de recambio).
- **Botas dobles.**
- **Botas blandas** de trekking o zapatillas de montaña para las zonas bajas.
- **Pantalones, camisas, etc.**
- **Polos** interiores de cuello alto (varios).
- **Chaqueta de forro polar.**
- **Chaqueta y pantalón de Gore-tex** o similar.
- **Chaqueta de plumas.**
- **Pasamontañas.**
- **Gorra de sol.**
- **Guantes finos** interiores.
- **Guantes tipo esquí.**
- **Manoplas** muy calientes de expedición (mejor talla ajustada pero que no apriete).
- **Bolsitas de calor** desechables (pocas. Solo para poner en las manoplas el día de cumbre).
- **Gafas** de máxima protección solar (factor 4) de buena marca.
- **Gafas de ventisca** (tipo esquí, optativo).
- **Saco de dormir** de plumas (mejor con cremallera lateral).
- **Crampones** automáticos o "semi" ligeros con gomas "antizuecos".
- **Piolet** ligero.
- **Casco**



- **Bastones** telescópicos
- **Crema protectora** piel y labios (recomendamos para labios Helioderm 32).
- **Mochila** de unos 50 - 60 litros.
- **Bolsa de viaje de Aragón Aventura.**
- **Navaja y mechero.**
- **Cuchara y taza** para los camp. de altura (ligeros).
- **Bote para orinar** en los camp. de altura (mejor de boca ancha. Hay en Mendoza).
- **Linterna frontal** con pilas de recambio.
- **Botiquín personal.** No olvides tu medicación personal.
- **Descongestivo nasal.**
- **Cámara fotográfica** (optativo), **altímetro** (optativo), **GPS** (optativo).
- **Radio** walkie – talkie (optativo).

LA ORGANIZACIÓN APORTA (en las expediciones quiadas):

- **Tiendas de altura y hornillos de gas.**
- **Colchonetas aislantes** (no son de las hinchables...).
- **Comida de altura.**
- **Botiquín colectivo** Campo Base y Campos de altura.
- **Radios** para comunicación con el Campamento Base
- **Cámara hiperbárica y oxígeno** en el C. Base.

ALQUILER DE MATERIAL:

En los últimos años ha mejorado la posibilidad de alquiler de material en Mendoza. Siempre recomendable reservar previamente para evitar sorpresas. Aragón Aventura os puede hacer las reservas: <http://www.chamonix-outdoor.com.ar/old/index.html>

INSCRIPCIONES:

En el momento de la reserva se realizará un ingreso de 1.000€ por persona. Si se hace la reserva con menos de un mes de antelación a la fecha de salida, se pagará el importe completo del viaje.


Si se contrata la expedición con vuelos incluidos se pagará en el momento de la reserva el importe íntegro del billete de avión y tasas aéreas. NO SE EMITIRÁ NINGUN BILLETE DE AVIÓN, HASTA QUE NO SE HAYA PAGADO EL IMPORTE TOTAL DE ESTE.

El pago se puede realizar por transferencia bancaria a la cuenta de Aragón Aventura que aparece en la ficha de inscripción, enviando **el justificante bancario** bien por mail a informa@aragonaventura.es o bien por fax al 974 362 421, indicando el nombre del participante y viaje a realizar.

También se puede realizar el PAGO CON TARJETA (TVP) entrando en la página de Aragón Aventura <http://aragonaventura.es/tpv>, haciendo clic en la parte de abajo a la derecha, cumplimentar los datos y enviar (no tiene recargo alguno)

Igualmente **se cumplimentará por parte de todos los participantes la hoja de inscripción y el convenio para expediciones** (que aparecen al final de esta ficha) y se nos enviará junto con el **justificante de pago y el CERTIFICADO MEDICO DE APTITUD. No se considerará ninguna inscripción en firme hasta que se hayan realizado los requisitos anteriormente citados.**

En el caso de que se quiera, por el tema del seguro de accidentes, se puede abonar la expedición con la **tarjeta VISA**. Este seguro sólo cubre en caso de accidente en un medio de transporte utilizado durante el viaje. De todas formas, cada interesado deberá informarse en su banco de las condiciones ya que no todos lo incluyen.



Con una antelación mínima de al menos 20 días antes de la fecha de comienzo del viaje, se deberá haber pagado el importe total de este. Una vez realizado el último pago, se remitirá la documentación a la dirección electrónica o postal que nos indique el cliente.

INFORMACIONES DE INTERÉS:

DOCUMENTACIÓN: Pasaporte con validez mínima de 6 meses posterior a la fecha prevista de regreso. **No es necesario visado previo.**

El viajero es el único responsable de sus documentos y del cumplimiento de los requisitos establecidos por las autoridades de los diferentes países y tendrá que presentarlos siempre que le sean solicitados. En caso de sustracción o extravío del pasaporte, deberá denunciar el hecho lo antes posible ante las autoridades competentes y acudir a la Embajada o Consulado de España con la copia de la denuncia, **más información en la página:** <http://edit.mae.es/es/MenuPpal/Paises>

SEGUROS: Como norma recomendamos siempre ir lo más cubierto posible ante cualquier problema que pueda surgir e igualmente llevar una tarjeta de crédito o recursos suficientes para poder pagar cualquier imprevisto. Cada participante deberá decidir el tipo de seguro más le conviene, aquí os hacemos un resumen de los seguros para vuestro viaje:

- **SEGURO DE ACCIDENTES DEPORTIVOS Y RESCATE EN MONTAÑA:** Tarjeta de la Federación de Montaña y Escalada del año en curso, con la cobertura adecuada a la actividad y zona a visitar. Aconsejamos informarse bien en la federación de montaña de las condiciones de las coberturas y el helicóptero de rescate. **NO INCLUYE ACCIDENTES NO PRODUCIDOS POR LA PRACTICA DEPORTIVA NI ENFERMEDADES COMUNES.**
- **SEGURO MODULAR PLUS DE ASISTENCIA EN VIAJE Y SANITARIA.** Incluye gastos hasta el máximo del capital contratado: **asistencia sanitaria** (6.000€ a 100.000€), **Robo y daños materiales del equipaje** (600€ a 4.500€) y **Gastos de anulación del viaje** (600€ a 7.000€)
- **SEGURO ASISTENCIA Y ANULACIÓN POR FUERZA MAYOR:** Cubre, además de la asistencia sanitaria, los gastos de anulación del viaje hasta el máximo del capital contratado (2.500€ o 5.000€), por cualquier causa de fuerza mayor, **justificada o no**, distinta a las indicadas en la póliza, ocurrida **antes de las 24 horas de la salida y notificada de inmediato, que impida el inicio del viaje en la fecha y hora prevista.** En el caso de **no justificada**, se aplicará una franquicia del 10% sobre el importe total del viaje. **ESTA GARANTÍA DEBE CONTRATARSE EN EL MOMENTO DE LA RESERVA O COMO MÁXIMO, DENTRO DE LAS 24 HORAS SIGUIENTES.**

SI ESTÁIS INTERESADOS EN CUALQUIERA DE ESTAS PÓLIZAS DE SEGUROS, CONSULTARNOS CONDICIONES Y PRECIOS.

Si por alguna circunstancia de **fuerza mayor ajena a la voluntad del viajero y debidamente documentada**, se tuviera que anular el viaje una vez pagado y **siempre antes de su inicio**, Aragón Aventura informará y asesorará de los trámites correspondientes ante la compañía de seguros para reclamar la devolución de todo o parte del importe del viaje (dependiendo de las condiciones contratadas).

SE RECUERDA QUE PUEDE HABER GASTOS DE CANCELACIÓN TOTALES O PARCIALES DEL PAQUETE DE AGENCIA, YA QUE EN MUCHOS CASOS NUESTROS CORRESPONSALES LOCALES DEBEN REALIZAR PAGOS ANTICIPADOS PARA RESERVAR LOS SERVICIOS CONTRATADOS EN DESTINO.



RECALCAMOS QUE ARAGÓN AVENTURA OFRECE AL CLIENTE LA POSIBILIDAD DE GESTIONAR LOS SEGUROS CITADOS ANTERIORMENTE, PERO SON LAS PROPIAS COMPAÑÍAS ASEGURADORAS LAS QUE TIENEN LA RESPONSABILIDAD Y DEBEN RESPONDER EN CASO DE NECESIDAD, Y ES EL PROPIO INTERESADO QUIEN DEBE REALIZAR LAS GESTIONES OPORTUNAS ANTE ELLAS.

RESCATE/EVACUACIÓN: Como ya hemos indicado en la información relativa a los SEGUROS, cada participante debe tener prevista la posibilidad de una evacuación o rescate desde el punto de vista económico. Cada expedicionario es responsable de los gastos que se ocasionen en su descenso de la montaña, traslado al hospital, tratamientos médicos y repatriación en caso de ser necesario.

Se debe prever un seguro que incluya estas contingencias y dinero efectivo o tarjetas de crédito con límite suficiente para poder hacer frente, en el momento, a los gastos que se puedan originar. En muchos casos hay que abonar estos gastos inmediatamente, para luego, con las facturas y justificantes pertinentes, reclamar la compensación a la compañía aseguradora. **ARAGÓN AVENTURA NO ES, EN NINGÚN CASO, RESPONSABLE DE ESTOS GASTOS.**

VACUNAS: No es obligatoria ninguna vacuna. Es conveniente tener actualizado el calendario oficial de vacunaciones. Pueden ser recomendables otras vacunas, cuya prescripción deberá realizarse de forma personalizada en cualquiera de los Centros de Vacunación Internacional autorizados. Para más información consultar la página Web del ministerio de sanidad www.msc.es

PLAN DE VUELO: A confirmar en el momento de la reserva de plaza.

EQUIPAJES: Normalmente el equipaje permitido facturado es 1 pieza de hasta 23 Kg. por persona + 1 pieza de equipaje de cabina (8 Kg. con las medidas estándar, en el momento de la reserva del billete se comunicará exactamente el equipaje permitido por la compañía aérea contratada. **Cualquier exceso de equipaje correrá a cargo del participante.** El equipaje y demás enseres personales son responsabilidad del viajero. Se recomienda tenerlo siempre vigilado en las zonas de espera, carga y descarga.

En caso de deterioro, pérdida o retraso de los equipajes facturados **es responsabilidad de la compañía aérea** siendo el billete de avión y el resguardo de facturación los documentos vinculantes entre la compañía y el pasajero. En este caso, se debe presentar la reclamación en el momento que sucede el hecho, antes de abandonar el aeropuerto, cumplimentando los trámites burocráticos necesarios y guardando copia de todo, para constancia y futuras reclamaciones.

INFORMACIÓN DEL PAÍS:

El territorio de la **República Argentina** es el segundo más grande de América del Sur y el octavo en extensión de la Tierra. La República Argentina es un país soberano, organizado como república representativa y federal, situado en el extremo sur de América. Está integrado por un sector americano y otro antártico (cuya soberanía se reclama). Su territorio está dividido en 23 provincias y una ciudad autónoma: **Buenos Aires**, capital de la Nación y sede del gobierno federal.

Mendoza es un destino turístico de excelencia en la Argentina que ofrece a sus visitantes una amplia variedad de opciones gracias a los contrastes de sol y nieve, agua y desierto, montañas y valles. **Mendoza** conjuga la ansiada tranquilidad y la siempre emocionante aventura. Apacibles paseos por maravillosos paisajes, deportes de riesgo, recorridos culturales, y una deliciosa ruta de vinos y gastronomía, la convierten en uno de los sitios más elegidos por el turismo internacional. **Podéis recabar más información del país en la página del Ministerio de Asuntos Exteriores** www.exteriores.gob.es/



ANTES DE REALIZAR UN VIAJE AL EXTRANJERO, SE RECOMIENDA REGISTRAR SUS DATOS EN EL REGISTRO INFORMÁTICO DE VIAJEROS DEL MINISTERIO DE ASUNTOS EXTERIORES Y COOPERACIÓN, PARA FACILITAR LA ATENCIÓN EN EVENTUALES SITUACIONES DE EMERGENCIA O NECESIDAD” <https://www.visatur.maec.es/viajeros/>

Embajada Española: Mariscal Ramón Castilla 2720 **1425 Buenos Aires** Tel. 4802.60.31/32

Consulado de España en Mendoza: Agustín Álvarez, 4555500 **Mendoza**. Tel. Emergencias: 15 611 2385.

Idioma: español

Diferencia Horaria: UCT-3 H. Podéis consultar la página www.hora.es

Moneda: La moneda oficial en Argentina es el Peso Argentino. Se puede cambiar en bancos y casas de cambio (con ligera ventaja de cambio en estas últimas). Actualmente no merece la pena llevar dólares pues cambian el euro en los mismos lugares. Para más información de los cambios actuales de moneda podéis consultar la página www.oanda.com/convertir/travel

Electricidad: En Argentina la corriente es de 220V 50HZ. Para información de la corriente eléctrica y enchufes podéis visitar la página www.otae.com/enchufes. Los enchufes normales van bien.

Teléfono: Prefijo del país: **+54**. Desde el campo base de Plaza de Mulass hay cobertura de móvil (datos y voz) además de la posibilidad de utilizar teléfono vía satélite o internet.

Clima e información meteorológica: En enero estamos en verano en el hemisferio sur. El mayor problema del tiempo en esta zona es **el famoso “viento blanco”** (ventisca) que puede llegar a destrozar los campamentos e impedir la visibilidad y el avance.

Un fenómeno meteorológico característico para predecir el mal tiempo en las alturas de esta montaña es **el “Hongo”**. Es una especie de sombrero de nubes que se forma encima de la cumbre y que indica grandes vientos en altura. En ese caso no se debe ascender hasta que desaparezca. Las temperaturas en la zona alta del Aconcagua pueden ser muy bajas (**-30°**), a lo que hay que añadir la fuerza multiplicadora del viento. **Para más información podéis consultar:** www.snow-forecast.com/resorts/Aconcagua/6day/bot y www.mountain-forecast.com

BIBLIOGRAFÍA Y CARTOGRAFÍA:

- **“Aconcagua. A climbing guide”**, R.J. Secor, The Mountaineers, USA 1994. Una guía muy completa y con mucha información de la montaña. En inglés.
- **“Aconcagua. Cuadernos de alpinismo 1 y 4”**, Servei General d’Informació de Muntanya, 1982 y 1993. Los trabajos más serios realizados del Aconcagua. **Incluye el mejor mapa existente de la zona.**
- **“7.000 Metros. Diario de supervivencia”**, Fernando Garrido, Martínez Roca 1986.
- **“Aconcagua”**, Heber Orona, Desnivel 2.002.



MUY IMPORTANTE: ARAGON AVENTURA ENTIENDE QUE EL PARTICIPANTE ES CONSCIENTE DE QUE PARTICIPA VOLUNTARIAMENTE EN UNA EXPEDICIÓN DE ALTA MONTAÑA QUE SE DESARROLLA EN PAISES A VECES COMPLICADOS E INESTABLES, CON COSTUMBRES Y CULTURA DIFERENTES A LA NUESTRA, RECORRIENDO ZONAS REMOTAS Y ALEJADAS, Y QUE CONOCE Y ASUME LOS RIESGOS Y DIFICULTADES QUE PUEDAN SURGIR.

EL PARTICIPANTE DEBE SABER QUE EN ESTE TIPO DE VIAJES NO TODAS LAS VARIABLES PUEDEN SER CONTROLADAS, POR ESTE MOTIVO EL PROGRAMA PUEDE SUFRIR MODIFICACIONES POR CAUSA DE FUERZA MAYOR AJENA A NUESTRA VOLUNTAD.

ARAGÓN AVENTURA DECLINA CUALQUIER RESPONSABILIDAD DERIVADA DE LOS IMPREVISTOS, FENOMENOS NATURALES, ACCIDENTES Y POSIBLES CAMBIOS DE PROGRAMA ASI COMO DE UNA INTERPRETACIÓN ERRÓNEA DE LA INFORMACIÓN AQUÍ CONTENIDA. IGUALMENTE, DE CUALQUIER INCUMPLIMIENTO POR PARTE DEL PARTICIPANTE DE LA NORMATIVA EXPRESA DE LOS PAISES.

RECOMENDAMOS LEER ATENTAMENTE ESTA FICHA TÉCNICA POR PARTE DE TODOS LOS MIEMBROS DE LA EXPEDICIÓN Y CONSULTARNOS CUALQUIER DUDA QUE TENGAIS.

=====



HOJA DE INSCRIPCIÓN

Esta hoja deberá enviarse (por mail o fax) a Aragón Aventura, al realizarse el primer ingreso, junto con el justificante de este.

Expedición a:	
Fechas de la Expedición:	Con Guía Local/Guía de Aragón Aventura/Sin Guía

Nombre y Apellidos (TAL Y COMO VIENEN EN EL PASAPORTE)			
Dirección:			CP:
Localidad:	Provincia:	Fecha Nacimiento:	
Teléfono fijo:	Móvil:	e-mail:	
DNI:	Nº Pasaporte:	Fecha caducidad Pasaporte:	
Fecha Expedición pasaporte:		Lugar Expedición Pasaporte:	

Compañía aseguradora:	Teléfono contacto:
-----------------------	--------------------

Indicar **DETALLADAMENTE** la experiencia anterior en montaña y altura

--

Persona de contacto en caso de accidente	Teléfonos de contacto:

Si se inscribe junto a otros participantes, indicar nombre y apellidos:

Ingreso como reserva en el momento de la inscripción:

A pagar por algunos los siguientes medios:

- PAGO CON TARJETA en el TPV de AA TREKKINGS Y EXPEDICIONES <http://aragonaventura.es/tpv>
- Ingresando en la cuenta corriente de **IBERCAJA ES07 2085 5335 6203 3090 8702 a nombre de AATREKKINGS Y EXPEDICIONES**. Importante enviar el justificante de ingreso por fax o por e-mail a la oficina de Aragón Aventura (Fax: 974 362 421)



CONVENIO PARA LAS EXPEDICIONES DE ALTA MONTAÑA

Este convenio debe ser firmado por cada uno de los participantes y enviado a Aragón Aventura, junto con la hoja de inscripción y el resguardo del pago, en el momento de formalizar la reserva.

Nombre y Apellidos:	
Expedición a:	Fechas:

El objetivo del presente Convenio entre **Aragón Aventura**, empresa organizadora, y **el participante** es confirmar que el cliente está informado de las condiciones y es consciente de los riesgos que se asumen en este tipo de expediciones. **EL ABAJO FIRMANTE:**

- **Ha leído** atentamente la ficha técnica de la expedición y sus condiciones, declarando que las conoce y acepta en su totalidad.
- **Es consciente** de las dificultades que supone una expedición de este tipo, tanto física como psicológicamente, conoce los riesgos que la montaña conlleva y los asume voluntariamente como parte de la expedición.
- **Reúne** todas las condiciones necesarias para participar en la expedición: experiencia en montaña, preparación física y psicológica, no padece ninguna enfermedad que le pueda crear problemas durante el viaje y se siente apto para intentar la actividad.
- **Entiende** que, en una expedición de estas características, es importante que todos los participantes adopten una actitud positiva, de tolerancia y compañerismo, como base de una buena convivencia en el grupo y con el fin conseguir con éxito el objetivo propuesto.
- **Viaja voluntariamente** a un país de características diferentes al suyo, visitando zonas alejadas y remotas, donde puede haber riesgos tales como: fuerzas de la naturaleza, enfermedad, accidente, condiciones de vida e higiénicas deficientes, agresiones y robos, etc.
- **Cumple** con todos los requisitos legales necesarios para la entrada y estancia en el país a visitar, al igual que se compromete a respetar la normativa expresa del país.
- **Es consciente**, debido a las características del viaje, que puede haber modificaciones en el programa, por causas de fuerza mayor ajenas a la voluntad de la empresa organizadora.
- **EN LAS EXPEDICIONES CON GUÍA UIAGM, el participante entiende que debe colaborar** para el buen desarrollo de la expedición, fomentando la buena convivencia para formar un equipo cohesionado y participar en lo posible, en las tareas colectivas que ayuden a conseguir el objetivo de la expedición, **Acepta** las decisiones del guía en los temas de organización, logística y seguridad, especialmente en el día de ataque final a la cumbre y **entiende** las limitaciones de las capacidades físicas de los guías y porteadores que, igual que las de los participantes, pueden llegar a estar también muy mermadas por la altitud.
- **EN LAS EXPEDICIONES CON GUIA LOCAL: el participante entiende** que el Guía local es un acompañante, con diferente formación y exigencia dependiendo del país, conocedor del terreno y las rutas, que nos facilitará las gestiones y estancia en la zona, pero en este caso, en cuanto a las **capacidades técnicas, el participante es responsable de si mismo y debe tener la suficiente experiencia y autonomía.**
- **EN LAS EXPEDICIONES SIN GUIA: el participante entiende que Aragón Aventura y sus corresponsales locales organizan la parte logística de la expedición y el participante deberá afrontarla con autonomía, experiencia y recursos propios y que Aragón Aventura no tiene ninguna responsabilidad durante el ascenso o descenso de la montaña.**

Aragón Aventura entiende que el participante **acepta y asume voluntariamente** todos los posibles riesgos y circunstancias adversas que puedan surgir en la expedición, **declinando esta empresa organizadora cualquier responsabilidad.**

Fecha y Firma:

