

EXPEDICIONES 2018

EL MONTE KAZBEK (5.047 m).- Georgia



PROGRAMA DE VERANO

Duración del programa base: 9 días

Fechas: Junio-septiembre de 2018 (preferentemente)

Salida: Madrid – Barcelona (otras ciudades consultar)



INTRODUCCIÓN:

El monte Kazbek es un estrato volcán de 5.047 m altitud que se encuentra en **Georgia**, cerca de la frontera con la república de **Osetia del Norte** que forma parte de la Federación rusa. Es la cuarta cumbre de las montañas del Cáucaso, que tiene su cumbre más elevada en el monte Elbrus, y es el segundo pico más alto en Georgia. Es una hermosa cumbre glaciada de moderada dificultad, el punto de partida de la ascensión está en la pequeña ciudad de **Kazbegi**, a unos 150 kilómetros de **Tbilisi**, la capital.

En esta cadena hay más de 160 picos con alturas superiores a los 4.000 m. y 8 picos de más de 5.000 m. Altas montañas cubiertas de nieve, ríos turbulentos y cascadas; radiantes tapices de césped alpino y subalpino, bosques de coníferas inundados de fragancias de pinos resinosos y saludables fuentes de aguas minerales.



En este programa os proponemos ascender a la cima del **Monte Kazbek**, la segunda cima más alta de Georgia y conocer la historia de este interesante país. Este programa puede alargarse o acortarse en función de lo que desee el grupo.

ESTA EXPEDICIÓN SE PUEDE REALIZAR:

Con Guía de Alta Montaña de Aragón Aventura desde España, apoyo técnico, logístico y humano durante todo el tiempo de la expedición de un Guía con experiencia y titulado de acuerdo a la Formación reglada en España y Europa para cada especialidad. **El guía, en este caso, es responsable del itinerario, logística y la seguridad del grupo.**

Con Guía Local. El Guía local es un acompañante, **con diferente formación y exigencia dependiendo del país**, conocedor del terreno y las rutas, que nos facilitará las gestiones y estancia en la zona, pero en este caso, en cuanto a las **capacidades técnicas, el participante es responsable de sí mismo y debe tener la suficiente experiencia y autonomía.**

PROGRAMA:

DÍA 1º: VUELO ESPAÑA –TBILISI.

Salida por la noche (dependiendo de la opción elegida). Hay varias posibilidades, normalmente se vuela por la tarde/noche y se llega de madrugada a **Tbilisi**.

DÍA 2º: TBILISI –STEPANTSMINDA

Tiempo de viaje: 3 horas. Tiempo de marcha en caso de subir al Gergeti: 3-4 h.

Recepción en el **aeropuerto de Tbilisi** y traslado por carretera a **Stepantsminda** (Kazbegui) en coche 4x4 o minibús. Día libre para descubrir la región. Puede elegir entre varias opciones: Subir a pie al **templo de Gergeti** o el **Valle de Son**, pensión completa. Alojamiento en Albergue local.

NOTA IMPORTANTE: En época de nieve (normalmente hasta el mes de junio) los caballos no suben el equipaje hasta el refugio de Met Estación y deberemos ayudar todos en el porteo. Se puede contratar porteadores por 100-150€.



DÍA 3º: STEPANTSMINDA (2.100)- MET ESTACION (3.694m)

Tiempo de marcha: 6-7 h.

Traslado en 4x4 desde **Stepantsminda** hasta el comienzo del camino que nos lleva al refugio **Met Estación**. Subiremos al refugio a dormir. Alojamiento en tiendas de campaña en la zona del refugio. Pensión completa.

DÍA 4º: DÍA DE ACLIMATACIÓN (3.694m)

Tiempo de marcha: 2-3 h.

Con el fin de hacer una buena aclimatación subiremos al **templo de Betlemi** situado a 4.000m. Regresaremos de nuevo a nuestro campamento a dormir, pensión completa

DÍA 5º: REFUGIO MET ESTACIÓN (3.694 m)- MONTE KAZBEK (5.047 m)-REFUGIO

Tiempo de marcha: 11/12h.

Saldremos a las 03,00 de la madrugada. El ascenso al glaciar se divide en tres partes: Primero una subida regular de unas 2-3 horas nos llevará a la meseta situada a 4.500 m. Continuaremos por una zona más empinada de hasta 30º, donde necesitaremos el equipamiento de montaña invernal (piolet, crampones y cuerda), Por ultimo alcanzaremos el glaciar y la cima del **Monte Kazbek**, el segundo pico más alto de Georgia, desde donde podremos disfrutar de una vista panorámica de las montañas de **Gran Cáucaso**. Regreso al campamento por la misma ruta, pensión completa

DÍA 6º: DÍA DE RESERVA.

Día de reserva por si no se ha podido, por diferentes circunstancias, conseguir la cima el día anterior. Noche el campamento de **Met Estación** o descenso a **Stepantsminda**, pensión completa

DÍA 7º: MET ESTACIÓN (3.694 m)-STEPANTSMINDA (2.170 m)

Recogemos nuestras cosas y descendemos a **Stepantsminda**. Aprovecharemos para visitar **la Iglesia de Gergeti y el valle de Son**, si no lo hemos hecho en el viaje de ida. Cena y alojamiento en el pueblo, pensión completa.



DÍA 8º: STEPANTSMINDA-TBILISI- AEROPUERTO DE TBLISI

Regreso por carretera a **Tbilisi**. Traslado al hotel, régimen de alojamiento y desayuno. Día libre. Opción de visita guiada del casco antiguo de la capital. 3-4 horas (comidas y cenas no incluidas). A ultima hora de la tarde traslado al aeropuerto para tomar el vuelo de regreso a España, salida del vuelo internacional normalmente de madrugada.

DÍA 9º: LLEGADA A ESPAÑA

Llegada a España.

Este programa puede sufrir alguna variación a criterio del guía, por condiciones meteorológicas, condiciones físico-técnicas de los participantes o cualquier situación imprevista.



PRECIOS DEL PROGRAMA DESCRITO:

CON GUIA LOCAL, VUELOS INTERNACIONALES NO INCLUIDOS:

| | |
|--------------------------|-----------------------|
| Grupo 2 personas | 1.640€/persona |
| Grupo 3 personas | 1.335€/persona |
| Grupo 4 personas | 1.230€/persona |
| Grupo 5 personas | 1.115€/persona |
| Grupo 6 personas | 1.095€/persona |
| Grupo 7 personas | 1.075€/persona |
| Grupo 8 personas | 1.025€/persona |
| Grupo 9 personas | 995€/persona |
| Grupo 10 personas | 975€/persona |

NOTA IMPORTANTE: LOS PRECIOS BASE DEL PROGRAMA DESCRITO están calculados con el valor de la divisa en diciembre de 2017 (0,87 ratio \$/€), para el numero de personas y condiciones indicadas. Si varía cualquiera de estas circunstancias variará igualmente el precio final del viaje.

EN EL MOMENTO DE LA RESERVA SE INFORMARÁ AL CLIENTE DE LAS MEJORES TARIFAS, HORARIOS PARA LAS FECHAS DE SU VIAJE. El precio dependerá de la fecha, la compañía aérea y la clase de reserva que se pueda bloquear. Para poder pasarle un precio exacto de los vuelos se necesita hacer un bloqueo de plazas (sin compromiso ni cargo alguno para Ud.), para lo que necesitamos el nombre y apellidos de cada viajero TAL Y COMO VIENEN EN EL PASAPORTE.


Casi todas las tarifas económicas, una vez emitido el billete, TIENEN UN 100% DE GASTOS DE CANCELACIÓN, por lo que recomendamos contratar un seguro de anulación de viaje, que debe formalizarse en el momento de la emisión del billete y confirmación del viaje.

EL PRECIO INCLUYE:

- Receptivo local de habla inglesa en aeropuerto.
- Transfer del aeropuerto al hotel y ida y vuelta
- Guía de montaña Local de habla inglesa (5 días). En caso de grupos con más de 5 personas está incluido 2 guías de montaña
- 1 Guía local de trekking el día 2º para subir al monasterio de Sameba
- 3 Noches en Stepantsminda en Guest house
- 4 Noches en Met Estacion en tiendas de campaña
- 1 Noche en Tbilisi en el hotel Astoria de 4* (<https://astoriabilisi.ge>) o similar
- Comidas y cenas según el programa (7 desayunos, 6 almuerzos, 6 cenas)
- Traslados según programa.
- Cocinero y utensilios de cocina
- Petate de Aragón Aventura.
- IVA y gastos de gestión

EL PRECIO NO INCLUYE:

- Vuelo Madrid-Tbilisi-Madrid (otras ciudades confirmar) en compañía regular (Pegasus Airlines)
- Tasas de aeropuerto
- Seguro médico en la montaña (recomendable Federación de Montaña con la cobertura internacional) **consultar el apartado seguros de esta ficha.**



- Seguro de asistencia en viaje y asistencia sanitaria. **SIEMPRE RECOMENDABLE** (consultar el apartado seguro y preguntarnos precios y condiciones)
- Rescates
- Comidas y cenas en Tbilisi
- Suplemento habitación individual **50 euros/persona**
- Equipo personal
- Agua mineral y bebidas
- Propinas
- Gastos imprevistos provocados por circunstancias no controlables como cancelaciones o retrasos de vuelos, desastres naturales, problemas atmosféricos, averías, pérdidas o retraso del equipaje, causas de fuerza mayor etc.
- Extras personales.
- Cualquier servicio no especificado en el apartado anterior "incluye".

Cualquier gasto extra realizado por el participante y no especificado en el apartado "incluye", correrá de su cuenta y deberá ser abonado en el momento de realizarse.

NIVEL FÍSICO-TÉCNICO DEL PARTICIPANTE:

La ascensión al Monte Kazbek es de dificultad moderada, ya que es una cumbre glaciar y la climatología puede ser bastante dura, por lo que se recomienda una buena preparación y condiciones físicas adecuadas al esfuerzo y desnivel a realizar, ya que, en caso de no estar bien preparado, pueden verse frustradas tus expectativas en esta expedición.

ACONSEJAMOS REALIZARSE UN CHEQUEO MÉDICO GENERAL Y DENTAL ANTES DE LA EXPEDICIÓN.

Acude a tu médico para detectar problemas que pudieran agravarse durante la expedición, donde el aislamiento, lejanía o falta de medios pueden crearte dificultades, como alergias, tensión arterial, problemas coronarios, problemas de oídos, bucodentales, estomacales, de articulaciones etc.


Cuanto más preparados vayamos, más posibilidades tendremos de conseguir llegar a la cumbre. Normalmente el ritmo de ascensión será lento para no cansarnos. Tenemos que reservar fuerzas en lo posible para los días de más altitud. Allí arriba hay que practicar la **"ley del mínimo esfuerzo"**.

Antes de la salida, cada participante deberá prepararse por su cuenta haciendo **entrenamiento aeróbico de resistencia**. Footing, btt, etc. en la ciudad, y salir todo lo posible a la montaña porque es así como mejor nos entrenaremos. En los días de salida a la montaña conviene que lo hagamos con mochila cargada para acostumbrar también la espalda. Nos interesa también salir con el material que vamos a llevar para adaptarnos a él lo más posible. ¡Mucho cuidado con las botas nuevas! Puede convertirse en el mayor suplicio durante la expedición.

Un último consejo es la **preparación psicológica**. Es muy importante mentalizarse e imaginar adónde vamos a ir. Aconsejamos leer libros sobre la montaña concreta, artículos, fotografías, etc. En estas grandes montañas en muchas ocasiones la mente es más importante que las piernas...

El mal de altura: El mayor problema al que nos vamos a enfrentar es la altura. La aclimatación no depende del nivel de entrenamiento, aunque este siempre favorecerá el proceso. **Cada organismo y cada vez es diferente.** Hay personas que se aclimatan rápidamente y otras lentamente. Incluso personas que otras veces no han tenido problemas pueden verse afectadas.

Debemos dar **máxima importancia a hacer una correcta aclimatación, lenta y progresiva**, sobre todo al principio de la expedición, utilizando la clásica técnica de los "dientes de sierra" (subir más alto y volver a dormir más abajo). No debemos tener prisa en atacar la cumbre hasta estar bien aclimatados.



De todas maneras, **hay que saber aceptar los síntomas normales de la aclimatación:** dolores de cabeza (las aspirinas ayudan mucho), la falta de energía, falta de apetito e insomnio. En caso necesario la única y mejor solución es **DESCENDER.**

EQUIPO MINIMO RECOMENDADO:

- **Mochila** de 40/45 L
- **Petate o bolsa de viaje.**
- **Botas de alta montaña calientes** (usadas)
- **Botas blandas** o zapatillas de trekking para las zonas bajas y descanso
- **Calcetines** finos y recios (varios pares de recambio).
- **Pantalones, camisetas etc.**
- **Polos** interiores de cuello alto (varios).
- **Pantalón caliente** (tipo esquí).
- **Chaqueta y pantalón de Gore-tex** o similar.
- **Chaqueta de plumas o sintética**
- **Pasamontañas**
- **Gorra de sol.**
- **Guantes finos** interiores.
- **Guantes tipo esquí** (2 pares).
- **Gafas** de máxima protección solar (2 pares)
- **Saco de dormir** de caliente (mejor con cremallera lateral)
- **Colchoneta**
- **Crampones** automáticos con gomas "antizuecos".
- **Arnés.**
- **Mosquetones de seguridad y cinta plana.**
- **Piolet**
- **Bastones** telescópicos (optativo).
- **Crema protectora piel y labios.** De alta protección (ejemplo: Helioderm 32 de Isdin).
- **Navaja y mechero**
- **Cantimplora.**
- **Termo** (optativo)
- **Linterna frontal** con abundantes pilas de recambio y bombillas.
- **Botiquín personal**
- **Bolsa de aseo personal, toalla, papel higiénico etc**
- **Pastillas potabilizadoras** para el agua.
- **Cámara fotográfica** (optativo)
- **Altímetro** (optativo)
- **GPS** (optativo)
- **Cuerdas** para encordamiento en glaciar.

INSCRIPCIONES:

En el momento de la reserva se realizará un ingreso de 500€ por persona. Si se hace la reserva con menos de un mes de antelación a la fecha de salida, se pagará el importe completo del viaje.

Si se contrata la expedición con vuelos incluidos se pagará en el momento de la reserva el importe integro del billete de avión y tasas aéreas. NO SE EMITIRA NINGUN BILLETE DE AVIÓN, HASTA QUE NO SE HAYA PAGADO EL IMPORTE TOTAL DE ESTE.

El pago se puede realizar por transferencia bancaria a la cuenta de Aragón Aventura que aparece en la ficha de inscripción, y **enviar el justificante bancario** bien por mail a informa@aragonaventura.es o bien por fax al 974 362 421, indicando el nombre del participante y viaje a realizar.



También se puede realizar el PAGO CON TARJETA (TVP) entrando en la página de Aragón Aventura <http://aragonaventura.es/tpv>, haciendo clic en la parte de abajo a la derecha, cumplimentar los datos y enviar (no tiene recargo alguno)

Además **se cumplimentará por parte de todos los participantes la hoja de inscripción y el convenio de expediciones de alta montaña de Aragón Aventura** (que aparecen al final de esta ficha) y se nos enviará junto con el justificante de pago. **No se considerará ninguna inscripción en firme hasta que se hayan realizado los requisitos anteriormente citados.**

En el caso de que se quiera, por el tema del seguro de accidentes, se puede abonar la expedición con la **tarjeta VISA**. Este seguro sólo cubre en caso de accidente en un medio de transporte utilizado durante el viaje. De todas formas cada interesado deberá informarse en su banco de las condiciones ya que no todos lo incluyen.

Con una antelación mínima de al menos 20 días antes de la fecha de comienzo del viaje, se deberá haber pagado el importe total de este. Una vez realizado el último pago, se remitirá la documentación a la dirección electrónica o postal que nos indique el cliente.

INFORMACIONES DE INTERÉS:

DOCUMENTACIÓN:

- **Pasaporte** con validez mínima de 6 meses posterior a la fecha prevista de regreso.
- No hace falta visado.

OBLIGATORIO LLEVAR SIEMPRE CONSIGO EL PASAPORTE Y EL VISADO, YA QUE PUEDE SER SOLICITADO EN CUALQUIER MOMENTO POR LA POLICÍA.

El viajero es el único responsable de sus documentos y del cumplimiento de los requisitos establecidos por las autoridades de los diferentes países y tendrá que presentarlos siempre que le sean solicitados. En caso de substracción o extravío del pasaporte, deberá denunciar el hecho lo antes posible ante las autoridades competentes y acudir a la Embajada o Consulado de España con la copia de la denuncia, **más información en la página:** <http://edit.mae.es/es/MenuPpal/Paises>

SEGUROS: Como norma recomendamos siempre ir lo más cubierto posible ante cualquier problema que pueda surgir e igualmente llevar una tarjeta de crédito o recursos suficientes para poder pagar cualquier imprevisto. Cada participante deberá decidir el tipo de seguro más le conviene, aquí os hacemos un resumen de los seguros para vuestro viaje:

- **SEGURO DE ACCIDENTES DEPORTIVOS Y RESCATE EN MONTAÑA:** Tarjeta de la Federación de Montaña y Escalada del año en curso, con la cobertura adecuada a la actividad y zona a visitar. Aconsejamos informarse bien en la federación de montaña de las condiciones de las coberturas y el helicóptero de rescate. **NO INCLUYE ACCIDENTES NO PRODUCIDOS POR LA PRACTICA DEPORTIVA NI ENFERMEDADES COMUNES.**
- **SEGURO MODULAR DE ANULACIÓN.** Cubre los gastos de anulación del viaje por alguna de las causas indicadas en la póliza, debidamente justificadas, hasta el máximo del capital contratado (300€ a 10.000€). **La cobertura de gastos de cancelación tendrá efecto a las 24:00h del día de emisión de la póliza y finalizará en el momento que empiece el viaje. ESTA GARANTÍA DEBE CONTRATARSE EL DÍA DE LA CONFIRMACIÓN DE LA RESERVA O COMO MÁXIMO EN LOS 6 DÍAS SIGUIENTES.**



- **SEGURO MODULAR PLUS DE ASISTENCIA EN VIAJE Y SANITARIA.** Incluye gastos hasta el máximo del capital contratado: **asistencia sanitaria** (6.000€ a 100.000€), **Robo y daños materiales del equipaje** (600€ a 4.500€) y **Gastos de anulación del viaje** (600€ a 7.000€).
- **SEGURO ASISTENCIA Y ANULACIÓN POR FUERZA MAYOR:** Cubre, además de la asistencia sanitaria, los gastos de anulación del viaje hasta el máximo del capital contratado (2.500€ o 5.000€), por cualquier causa de fuerza mayor, **justificada o no**, distinta a las indicadas en la póliza, ocurrida **antes de las 24 horas de la salida y notificada de inmediato, que impida el inicio del viaje en la fecha y hora prevista.** En el caso de **no justificada**, se aplicará una franquicia del 10% sobre el importe total del viaje. **ESTA GARANTÍA DEBE CONTRATARSE EN EL MOMENTO DE LA RESERVA O COMO MÁXIMO, DENTRO DE LAS 24 HORAS SIGUIENTES.**

SI ESTÁIS INTERESADOS EN CUALQUIERA DE ESTAS PÓLIZAS DE SEGUROS, CONSULTARNOS CONDICIONES Y PRECIOS.

Si por alguna circunstancia de **fuerza mayor ajena a la voluntad del viajero y debidamente documentada**, se tuviera que anular el viaje una vez pagado y **siempre antes de su inicio**, Aragón Aventura informará y asesorará de los trámites correspondientes ante la compañía de seguros para reclamar la devolución de todo o parte del importe del viaje (dependiendo de las condiciones contratadas).

SE RECUERDA QUE PUEDE HABER GASTOS DE CANCELACIÓN TOTALES O PARCIALES DEL PAQUETE DE AGENCIA, YA QUE EN MUCHOS CASOS NUESTROS CORRESPONSALES LOCALES DEBEN REALIZAR PAGOS ANTICIPADOS PARA RESERVAR LOS SERVICIOS CONTRATADOS EN DESTINO.

RECALCAMOS QUE ARAGÓN AVENTURA OFRECE AL CLIENTE LA POSIBILIDAD DE GESTIONAR LOS SEGUROS CITADOS ANTERIORMENTE, PERO SON LAS PROPIAS COMPAÑÍAS ASEGURADORAS LAS QUE TIENEN LA RESPONSABILIDAD Y DEBEN RESPONDER EN CASO DE NECESIDAD, Y ES EL PROPIO INTERESADO QUIEN DEBE REALIZAR LAS GESTIONES OPORTUNAS ANTE ELLAS.

RESCATE/EVACUACIÓN: Como ya hemos indicado en la información relativa a los SEGUROS, **cada participante debe tener prevista la posibilidad de una evacuación o rescate desde el punto de vista económico. Cada expedicionario es responsable de los gastos que se ocasionen en su descenso de la montaña, traslado al hospital, tratamientos médicos y repatriación en caso de ser necesario.**

Se debe prever un seguro que incluya estas contingencias y dinero efectivo o tarjetas de crédito con límite suficiente para poder hacer frente, en el momento, a los gastos que se puedan originar. En muchos casos hay que abonar estos gastos inmediatamente, para luego, con las facturas y justificantes pertinentes, reclamar la compensación a la compañía aseguradora. **ARAGÓN AVENTURA NO ES, EN NINGÚN CASO, RESPONSABLE DE ESTOS GASTOS.**

EQUIPAJES: El peso en el avión se confirmará en el momento de emisión de los billetes, normalmente 23 Kg. por persona + equipaje de cabina (8 Kg. con las medidas estándares). Al formalizar el billete de avión se os indicará con exactitud los kilos de equipaje facturado permitidos, **cualquier exceso de equipaje correrá a cargo del participante.** El equipaje y demás enseres personales son responsabilidad del viajero. Se recomienda tenerlo siempre vigilado en las zonas de espera, carga y descarga.

En caso de deterioro, pérdida o retraso de los equipajes facturados **es responsabilidad de la compañía aérea** siendo el billete de avión y el resguardo de facturación los documentos vinculantes entre la compañía y el pasajero. En este caso, se debe presentar la reclamación en el momento que sucede el hecho, antes de abandonar el aeropuerto, cumplimentando los trámites burocráticos necesarios y guardando copia de todo, para constancia y futuras reclamaciones.



VACUNAS Y CONDICIONES SANITARIAS: No hay ninguna vacuna obligatoria, pero es conveniente tener actualizado el calendario oficial de vacunaciones. Pueden ser recomendables otras vacunas, cuya prescripción deberá realizarse de forma personalizada en cualquiera de los Centros de Vacunación Internacional autorizados. Es muy importante, sobre todo al principio de la expedición, extremar el cuidado de no beber agua no embotellada, ni ensaladas o fruta pelada, por los problemas intestinales.

Se aconseja que cada participante se informe en su centro de vacunación más próximo y tome las decisiones oportunas junto con su médico. **Para más información del país consultar la página del Ministerio de Sanidad** <http://www.msssi.gob.es/>

INFORMACIÓN DEL PAÍS:

Georgia es un país situado en el límite entre Asia y Europa localizado en la costa del mar Negro, al sur del Cáucaso. Comparte fronteras con Rusia al norte, con Turquía y Armenia al sur, y con Azerbaiyán al este. **La capital es Tbilisi**, aunque desde 2012 el Parlamento tiene su sede en la ciudad de **Kutaisi**. Georgia se considera como parte de Europa. Sin embargo, su localización en el Cáucaso la sitúa en una supuesta frontera entre Europa y Asia.

La historia de Georgia se remonta a los antiguos reinos de Cólquida e Iberia. Georgia llegó a la cima de su fuerza política y económica durante el reinado de David IV y la reina Tamar, en los siglos XI y XII. A principios del siglo XIX, Georgia fue anexada por el Imperio ruso. Después de un breve período de independencia tras la revolución rusa de 1917, Georgia fue anexionada por la Rusia soviética en 1921. Desde 1922 hasta 1991 la República Socialista Soviética de Georgia fue una de las quince repúblicas federales de la Unión Soviética.



El 9 de abril de 1991, poco después del colapso de la URSS, Georgia declaró su independencia. Al igual que muchos países postcomunistas, Georgia sufrió los disturbios civiles y la crisis económica de la mayor parte de la década de 1990, pero a través de Revolución de las Rosas de 2003 el nuevo gobierno introdujo reformas democráticas y económicas. **Podéis recabar más información en la página del Ministerio de Asuntos Exteriores** www.exteriores.gob.es/

ANTES DE REALIZAR UN VIAJE AL EXTRANJERO, SE RECOMIENDA REGISTRAR SUS DATOS EN EL REGISTRO INFORMÁTICO DE VIAJEROS DEL MINISTERIO DE ASUNTOS EXTERIORES Y COOPERACIÓN, PARA FACILITAR LA ATENCIÓN EN EVENTUALES SITUACIONES DE EMERGENCIA O NECESIDAD” <https://www.visatur.maec.es/viajeros/>

Cancillería Española en Georgia:


Consul Honorario: Sr. Mikheil Akhvlediani

Dirección: Irakli Abashidze n. 29, entrance 1 - apartment 10. Teléfono: 995 32 235 5735 / 5835.
0179 Tbilisi, Georgia,

Idioma: georgiano (oficial, 71%). Otras lenguas: ruso (9%), armenio (7%), azerí (6%), otros (7%).

Moneda: Lari (GEL). Para mas información de los cambios actuales de moneda podéis consultar la página www.oanda.com/convertir/travel

Electricidad: En Georgia la corriente eléctrica es de 220 V 50 Mz. Para información podéis visitar la página www.otae.com/enchufes



Teléfono: El prefijo telefónico de Georgia es el **+995**

Clima e Información Meteorológica: Las montañas del Cáucaso juegan un importante rol, moderando el clima de la zona y protegiendo al país de la penetración de corrientes de aire gélidas provenientes del extremo septentrional. Los montes caucásicos protegen parcialmente asimismo a la región de la influencia de masas de aire cálidas y secas del sur. Las precipitaciones tienden a estar uniformemente distribuidas a lo largo del año, a pesar de que la lluvia puede ser particularmente fuerte durante los meses de otoño.

El clima de la región varía significativamente con la altura y mientras la mayoría de las tierras bajas son relativamente cálidas a través del año, la precordillera y las áreas montañosas experimentan veranos húmedos y frescos e inviernos con nevadas: la nieve acumulada con frecuencia supera los dos metros en muchas regiones

Para más información podéis consultar las páginas www.weather.com/espanol y la página www.mountain-forecast.com/peaks/Kazbek

=====

MUY IMPORTANTE: ARAGON AVENTURA ENTIENDE QUE EL PARTICIPANTE ES CONSCIENTE DE QUE PARTICIPA VOLUNTARIAMENTE EN UNA EXPEDICIÓN DE ALTA MONTAÑA QUE SE DESARROLLA EN PAISES A VECES COMPLICADOS E INESTABLES, CON COSTUMBRES Y CULTURA DIFERENTES A LA NUESTRA, RECORRIENDO ZONAS REMOTAS Y ALEJADAS, Y QUE CONOCE Y ASUME LOS RIESGOS Y DIFICULTADES QUE PUEDAN SURGIR.

EL PARTICIPANTE DEBE SABER QUE EN ESTE TIPO DE VIAJES NO TODAS LAS VARIABLES PUEDEN SER CONTROLADAS, POR ESTE MOTIVO EL PROGRAMA PUEDE SUFRIR MODIFICACIONES POR CAUSA DE FUERZA MAYOR AJENA A NUESTRA VOLUNTAD.

ARAGÓN AVENTURA DECLINA CUALQUIER RESPONSABILIDAD DERIVADA DE LOS IMPREVISTOS, FENOMENOS NATURALES, ACCIDENTES Y POSIBLES CAMBIOS DE PROGRAMA ASI COMO DE UNA INTERPRETACIÓN ERRÓNEA DE LA INFORMACIÓN AQUÍ CONTENIDA. IGUALMENTE DE CUALQUIER INCUMPLIMIENTO POR PARTE DEL PARTICIPANTE DE LA NORMATIVA EXPRESA DE LOS PAISES.

RECOMENDAMOS LEER ATENTAMENTE ESTA FICHA TÉCNICA POR PARTE DE TODOS LOS MIEMBROS DE LA EXPEDICIÓN Y CONSULTARNOS CUALQUIER DUDA QUE TENGAIS.



HOJA DE INSCRIPCIÓN

Esta hoja deberá enviarse (por mail o fax) a Aragón Aventura, al realizarse el primer ingreso, junto con el justificante de este.

| | |
|--------------------------|---|
| Expedición a: | |
| Fechas de la Expedición: | Con Guía Local/Guía de Aragón Aventura/Sin Guía |

| | | | |
|---|---------------|-----------------------------|-----|
| Nombre y Apellidos (TAL Y COMO VIENEN EN EL PASAPORTE) | | | |
| Dirección: | | | CP: |
| Localidad: | Provincia: | Fecha Nacimiento: | |
| Teléfono fijo: | Móvil: | e-mail: | |
| DNI: | Nº Pasaporte: | Fecha caducidad Pasaporte: | |
| Fecha Expedición pasaporte: | | Lugar Expedición Pasaporte: | |

| | |
|-----------------------|--------------------|
| Compañía aseguradora: | Teléfono contacto: |
|-----------------------|--------------------|

Indicar DETALLADAMENTE la experiencia anterior en montaña y altura

| | |
|--|------------------------|
| Persona de contacto durante la expedición: | Teléfonos de contacto: |
| | |

Si se inscribe junto a otros participantes, indicar nombre y apellidos:

| | |
|--|--|
| | |
| | |

Ingreso como reserva en el momento de la inscripción:

A pagar por algunos los siguientes medios:

- PAGO CON TARJETA en el TPV de AA TREKKINGS Y EXPEDICIONES <http://aragonaventura.es/tpv>
- Ingresando en la cuenta corriente de **IBERCAJA ES07 2085 5335 6203 3090 8702 a nombre de AA TREKKINGS Y EXPEDICIONES**. Importante enviar el justificante de ingreso por fax o por e-mail a la oficina de Aragón Aventura (Fax: 974 362 421)



CONVENIO PARA LAS EXPEDICIONES DE ALTA MONTAÑA

Este convenio debe ser firmado por cada uno de los participantes y enviado a Aragón Aventura, junto con la hoja de inscripción y el resguardo del pago, en el momento de formalizar la reserva.

| | |
|---------------------|---------|
| Nombre y Apellidos: | |
| Expedición a: | Fechas: |

El objetivo del presente Convenio entre **Aragón Aventura**, empresa organizadora, y **el participante** es confirmar que el cliente está informado de las condiciones y es consciente de los riesgos que se asumen en este tipo de expediciones. **EL ABAJO FIRMANTE:**

- **Ha leído** atentamente la ficha técnica de la expedición y sus condiciones, declarando que las conoce y acepta en su totalidad.
- **Es consciente** de las dificultades que supone una expedición de este tipo, tanto física como psicológicamente, conoce los riesgos que la montaña conlleva y los asume voluntariamente como parte de la expedición.
- **Reúne** todas las condiciones necesarias para participar en la expedición: experiencia en montaña, preparación física y psicológica, no padece ninguna enfermedad que le pueda crear problemas durante el viaje y se siente apto para intentar la actividad.
- **Entiende** que, en una expedición de estas características, es importante que todos los participantes adopten una actitud positiva, de tolerancia y compañerismo, como base de una buena convivencia en el grupo y con el fin conseguir con éxito el objetivo propuesto.
- **Viaja voluntariamente** a un país de características diferentes al suyo, visitando zonas alejadas y remotas, donde puede haber riesgos tales como: fuerzas de la naturaleza, enfermedad, accidente, condiciones de vida e higiénicas deficientes, agresiones y robos, etc.
- **Cumple** con todos los requisitos legales necesarios para la entrada y estancia en el país a visitar, al igual que se compromete a respetar la normativa expresa del país.
- **Es consciente**, debido a las características del viaje, que puede haber modificaciones en el programa, por causas de fuerza mayor ajenas a la voluntad de la empresa organizadora.
- **EN LAS EXPEDICIONES CON GUÍA UIAGM, el participante entiende que debe colaborar** para el buen desarrollo de la expedición, fomentando la buena convivencia para formar un equipo cohesionado y participar en lo posible, en las tareas colectivas que ayuden a conseguir el objetivo de la expedición, **Acepta** las decisiones del guía en los temas de organización, logística y seguridad, especialmente en el día de ataque final a la cumbre y **entiende** las limitaciones de las capacidades físicas de los guías y porteadores que, igual que las de los participantes, pueden llegar a estar también muy mermadas por la altitud.
- **EN LAS EXPEDICIONES CON GUIA LOCAL: el participante entiende** que el Guía local es un acompañante, con diferente formación y exigencia dependiendo del país, conocedor del terreno y las rutas, que nos facilitará las gestiones y estancia en la zona, pero en este caso, en cuanto a las **capacidades técnicas, el participante es responsable de si mismo y debe tener la suficiente experiencia y autonomía.**
- **EN LAS EXPEDICIONES SIN GUIA: el participante entiende que Aragón Aventura y sus corresponsales locales organizan la parte logística de la expedición y el participante deberá afrontarla con autonomía, experiencia y recursos propios y que Aragón Aventura no tiene ninguna responsabilidad durante el ascenso o descenso de la montaña.**

Aragón Aventura entiende que el participante acepta y asume voluntariamente todos los posibles riesgos y circunstancias adversas que puedan surgir en la expedición, **declinando esta empresa organizadora cualquier tipo de responsabilidad.**

Fecha y Firma del participante:

