

EXPEDICIONES 2019

GURLA MANDATA (7.760 m).- *Nepal/Tíbet*



"NAMO NANYI"

EXPEDICIÓN EN GRUPO INTERNACIONAL CON SHERPA DE ALTURA

Duración del programa base: 36 Días

Fechas: Mayo-junio y septiembre- octubre 2019

Salida: Madrid – Barcelona
(Otras ciudades consultar)



INTRODUCCIÓN:

El **Gurla Mandata** es una montaña de 7.760 metros, casi un "ochomil" desconocido. Llamado **Namo Nanyi** por los habitantes locales, es una montaña de gran belleza cercana al famoso y sagrado **Monte Kailash**. Es el pico más alto de la **Nalakankar Himal**, una subcordillera del Himalaya. Se encuentra la **Región Autónoma del Tíbet** en China, cerca del extremo noroccidental de Nepal.

Si bien su primera ascensión se intentó hace muchos años, no se hizo la primera hasta el año 1985 por un grupo chino – japonés. En la actualidad tan solo han logrado la cima de Gurla Mandata 6 expediciones y solo 1 de españoles.



Si bien no es una montaña de grandes dificultades técnicas, si presenta un gran reto por su aislamiento y por sus frías temperaturas, lo que hace que se requiera buena experiencia en expediciones.

La mayoría de las expediciones eligen llegar a la montaña con jeeps, ya sea desde **Lhasa**, en el Tíbet o desde **Katmandú**, en Nepal. Los jeeps ascienden en dirección norte por **Burang**, hasta el **campamento base**.

Se asciende por su vertiente Norte por el

Glaciar de Zalonpa, normalmente con un Campo Base Avanzado y dos Campamentos de altura, el último a 6.900 m.

PROGRAMA DE LA EXPEDICIÓN:

DÍA 1º: ESPAÑA- KATMANDÚ.

Salida del vuelo desde Madrid o Barcelona con destino a **Katmandú**

DÍA 2º: LLEGADA A KATMANDÚ

Llegada a **Katmandú**, traslado al **hotel Malla** o similar categoría, habitación doble, alojamiento y desayuno

DÍA 3º: KATMANDÚ

Día libre en **Katmandú** para descansar, trámites y últimas compras, noche en Hotel Malla, alojamiento y desayuno

DÍA 4º: KATMANDÚ

Día libre en **Katmandú** para trámites y preparativos, noche en Hotel Malla, alojamiento y desayuno

DÍA 5º: KATMANDÚ - SYABRU (1.900 m)


Temprano por la mañana, viaje en coche desde **Katmandú -Syabru Besi** (frontera de Nepal con el Tíbet), aprox. 8/9 horas. Noche en Lodge local, media pensión.

DÍA 6º: SYABRU (1.900 m)- KERONG (2.350 m)

Después de las formalidades de inmigración en los dos lados, entraremos en **Kerong (Tíbet)**, donde dormiremos esta noche en hotel local (solo alojamiento).

DÍA 7º: KERONG (2.350 m)- SAGA

Una vez en el **Tíbet**, nuestro traslado será en jeeps, en dirección al **Lago Mansarovar**, pararemos a dormir a medio camino, en **Saga**, en Hotel local (solo alojamiento)



DÍA 8º: SAGA-LAGO MANASAROWAR (4.590 m)

Hoy nuestra etapa nos llevara en los jeeps hasta el **lago Manasarovar**, cuyo nombre significa "perpetuamente invencible". Este lago de aguas tranquilas y uno de los más altos lagos del mundo, se nos presenta espléndido bajo un cielo claro y puro. Hacia el norte de este lago se encuentra el sagrado **monte Kailash** o **Khang Rinpoche** (Joya Preciosa de las Nieves) para los tibetanos. Este sitio es un importante lugar de peregrinación que atrae a personas de India, Tíbet y los países vecinos. Noche en Guest House, solo alojamiento.

DÍA 9º: LAGO MANASAROWAR (4.560 m)

Hoy será un día de descanso y aclimatación. Daremos un paseo por los alrededores y volveremos a dormir a nuestra Guest House, solo alojamiento.

DÍA 10º: MANSAROWAR (4.590 m)-CAMPO BASE DEL GURLA MANDATA (4.950 m)

Traslado con los todo terrenos hasta el **Campo Base del Gurla Mandata**. Montaje del campo. Noche en tiendas, pensión completa.



Día 11º-30º: DIAS PARA LA PREPARACIÓN Y ASCENSIÓN AL GURLA MANDATA

Tiempo para la aclimatación, porteos de materiales, montajes de los campos de altura y ascensión a la cima del **Gurla Mandata**. Normalmente se montan dos campos:

- CAMPO I 6.300 m.
- CAMPO II 6.900 m.

DÍA 31º: CAMPO BASE AVANZADO (5.600 m)- CAMPO BASE (4.950 m)

Recogida del Campo base avanzado y descenso al **Campo base Chino**, noche en tiendas.

DÍA 32º: CAMPO BASE (4.950 m)- SAGA

Traslado con los jeeps hasta **Saga**. Noche en el **Hotel Saga**, solo alojamiento.

DÍA 33º: SAGA- KERONG

Traslado en jeeps hasta la frontera de **Kerong**, noche en Hotel local, solo alojamiento.

DÍA 34º: KERONG –KATMANDÚ

Después de las formalidades administrativas y paso de la frontera continuaremos viaje en coche a **Katmandú**. Noche en **Hotel Malla**, alojamiento y desayuno.

DÍA 35º: KATMANDÚ

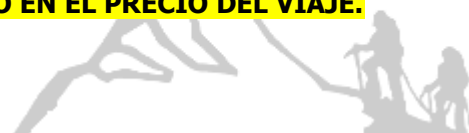
Día libre en **Katmandú**. Hotel Malla, alojamiento y desayuno

DÍA 36º: VUELO KATMANDÚ- ESPAÑA

Traslado al aeropuerto para tomar el vuelo de regreso a España.

El programa es orientativo y puede sufrir modificaciones según los numerosos factores que condicionan la expedición, tanto en lo que se refiere a las condiciones del transporte por carretera, como también por la meteorología, las condiciones y el estado de la ruta de ascenso a la montaña.

EN EL PROGRAMA ESTA PREVISTO EL TRASLADO EN VEHÍCULOS HASTA LA FRONTERA DE KERONG, IDA Y VUELTA, PERO SI LA FRONTERA TERRESTRE NO ESTÁ ABIERTA SE TENDRÁ QUE TOMAR LA OPCIÓN DE VUELO A LASHA, CON UN SUPLEMENTO EN EL PRECIO DEL VIAJE.



PRECIOS PROGRAMA DESCRITO:

EXPEDICIÓN CON SHERPA DE ALTURA HASTA LA CIMA VUELOS INTERNACIONALES NO INCLUIDOS.

GRUPO DE 5 A 6 PERSONAS	11.695€/persona
GRUPO DE 7 A 8 PERSONAS	11.125€/persona
GRUPO DE 9 A 12 PERSONAS	10.815€/persona

En el programa está previsto el traslado en vehículos hasta la frontera de Kerong, ida y vuelta. Si la frontera terrestre no está abierta se tendrá que volar Katmandu- Lasha, con un suplemento en el precio del viaje indicado.

NOTA IMPORTANTE: LOS PRECIOS BASE DEL PROGRAMA DESCRITO están calculados con el valor de la divisa en enero de 2019 (0,88 ratio \$/€), para el numero de personas y condiciones indicadas. Si varía cualquiera de estas circunstancias variará igualmente el precio final del viaje.

EN EL MOMENTO DE LA RESERVA SE INFORMARÁ AL CLIENTE DE LAS MEJORES TARIFAS, HORARIOS PARA LAS FECHAS DE SU VIAJE. El precio dependerá de la fecha, la compañía aérea y la clase de reserva que se pueda bloquear. Para poder pasarle un precio exacto de los vuelos se necesita hacer un bloqueo de plazas (sin compromiso ni cargo alguno para Ud.), para lo que necesitamos el nombre y apellidos de cada viajero TAL Y COMO VIENEN EN EL PASAPORTE.

Casi todas las tarifas económicas, una vez emitido el billete, TIENEN UN 100% DE GASTOS DE CANCELACIÓN, por lo que recomendamos contratar un seguro de anulación de viaje, que debe formalizarse en el momento de la emisión del billete y confirmación del viaje.

EL PRECIO INCLUYE:

- Asesoramiento pre expedición
- Recepción en Katmandú y transfer al Hotel ida y vuelta.
- 5 noches en Kathmandu, Hotel Malla, alojamiento y desayuno, habitación doble compartida
- Transporte según el programa: en autobús o en jeep para los miembros y camiones para el equipaje
- 1 noche en Syabru - Nepal Border, habitación doble, media pensión
- 6 noches en el Tíbet, hotel local y casa de huéspedes (no incluye comidas – suplemento adicional)
- Permiso de ascensión al Gurla Mandata y logística, compartida con otros grupos
- 1 Sherpa de altura por cada 2 expedicionarios, con sus salarios, seguros, manutención y equipo.
- 1 Oficial de enlace
- Tarifa de mantenimiento de la carretera
- Tarifa de depósito de basura
- Jeeps para el transporte terrestre Katmandú -Campo Base y regreso.
- Camiones para el transporte del equipo y el staff nepalí
- Equipamiento, salarios, manutención y seguros del staff nepalí
- 1 cocinero tibetano y 1 ayudantes en el Campo Base.
- Pensión completa en el Campo Base y el Campo Base Avanzado
- Equipo de cocina completo.
- Panel solar en el Campo Base
- Gas para la tienda comedor
- Tiendas de campaña individuales en el Campo Base con colchonetas.
- Tienda comedor, cocina, baño y ducha, mesas y sillas
- Yaks para los materiales, comida y equipo del staff
- 5 yaks por persona Campo Base a Campo Base Avanzado
- 3 yaks por persona para el regreso



- 50 kg por persona, incluyendo equipo común, alimentos y equipamiento staff nepalí
- Un panel solar para luces en Base Camp y para carga de batería.
- Todos los traslados necesario descritos en el programa
- Tasas de cargo aéreo
- Bolsa petate de Aragón Aventura.
- IVA y Gastos de gestión.

EL PRECIO NO INCLUYE:

- Vuelos internacionales ida y vuelta
- Vuelos a Lhasa ida y vuelta (en caso de que esté cerrada la frontera terrestre y haya que tomar esta opción)
- Visados de Nepal y Tíbet (**40 \$ y 100€** por personas respectivamente).
- Comidas y cenas en Katmandú.
- Suplemento de habitación individual en los hoteles de Nepal y Tíbet (**420€/persona**)
- Toda la alimentación en el Tíbet en la estancia en hoteles locales y Guest House
- Tiendas de altura
- Comidas de altura para expedicionarios y Sherpa de altura
- Bonus de cima e intento de cima al Sherpa de Altura (ver apartado "extras")
- Rescates y evacuación de emergencia
- Tasas de cuerdas fijas (a pagar directamente en el campo base)
- Tasa medioambiental (**86€/expedicionario y Sherpa**)
- Depósito de emergencia **435€/grupo** (se devuelve si no es necesario utilizarlo)
- Equipo personal
- Agua mineral, bebidas y extras personales.
- Propinas
- Seguro médico en la montaña (recomendable Federación de Montaña con la cobertura internacional) **consultar el apartado seguro de esta ficha.**
- Seguro de asistencia en viaje y asistencia sanitaria. **SIEMPRE RECOMENDABLE** (consultar el apartado seguro y preguntarnos precios y condiciones)
- Gastos imprevistos provocados por circunstancias no controlables como cancelaciones o retrasos de vuelos, desastres naturales, problemas atmosféricos, averías, pérdidas o retraso del equipaje, causas de fuerza mayor etc.

Cualquier gasto extra realizado por el participante y no especificado en el apartado "incluye", correrá de su cuenta y deberá ser abonado en el momento de realizarse.

EXTRAS:

BONUS cima al Sherpa	670€ (Si se logra la cima) 435€ si no se hace cima, pero hay intento
Yak extra	300€/Yak
Tasas de cuerdas fijas	260€/expedicionario 130€/Sherpa
Tasa medioambiental	86€/expedicionario y Sherpa
Depósito de emergencia (se devuelve al final si no hay necesidad de uso)	435€/grupo

Aragón Aventura puede gestionar el cargo aéreo para el envío del material, contratar Sherpas de altura, alquilar teléfono satélite, seguros, etc.



NIVEL FÍSICO-TÉCNICO DEL PARTICIPANTE:

El Gurla Mandata es una montaña de dificultad técnica media con pendientes continuadas de 30 a 40 grados de inclinación y con un clima muy frío y adverso, por ello **es importante tener una buena práctica y experiencia en la marcha** y progresión con crampones en todo tipo de pendientes hasta 50º por terreno glaciar, buen manejo de cuerdas y técnicas de seguridad, así como una amplia experiencia en alpinismo invernal y en altura. El participante debe reunir las condiciones tanto físicas como psíquicas, para emprender este tipo de expediciones, ya que de no ser así se pueden ver frustradas todas sus expectativas.

Una ascensión a montañas de esta altitud, y más si son montañas técnicas, conlleva unos riesgos que el expedicionario debe conocer y asumir. Éste no es el lugar para estar aprendiendo habilidades y técnicas de montaña, estas tendrán que haberse trabajado intensamente con anterioridad, y se deberá ir a la expedición con la suficiente práctica, pericia y experiencia, alcanzando el nivel adecuado para el objetivo a realizar con total autonomía.

Cada expedicionario tiene la obligación de asumir la responsabilidad personal de sus propias acciones. Todos los participantes deben entender y asimilar que un pequeño percance en altura reduce mucho las posibilidades de rescate, esto añadido a las condiciones hostiles que con frecuencia se dan, pueden crear situaciones límites y peligrosas. Por ello es necesario tener claro la realidad a la que nos enfrentamos para, llegado el momento, saber tomar las decisiones acertadas buscando como objetivo el conservar la vida de uno mismo y del colectivo.

ES NECESARIO REALIZARSE UN CHEQUEO MÉDICO GENERAL Y DENTAL ANTES DE LA EXPEDICIÓN. Acude a tu médico para detectar problemas que pudieran agravarse durante la expedición, donde el aislamiento, lejanía o falta de medios pueden crearte dificultades, como alergias, tensión arterial, problemas coronarios, problemas de oídos, bucodentales, estomacales, de articulaciones etc.

El mal de altura: El mayor problema al que nos vamos a enfrentar es la altura. La aclimatación no depende del nivel de entrenamiento, aunque este siempre favorecerá el proceso. **Cada organismo y cada vez es diferente.** Hay personas que se aclimatan rápidamente y otras lentamente. Incluso personas que otras veces no han tenido problemas pueden verse afectadas.

Debemos dar **máxima importancia a hacer una correcta aclimatación, lenta y progresiva,** sobre todo al principio de la expedición, utilizando la clásica técnica de los "dientes de sierra" (subir más alto y volver a dormir más abajo). No debemos tener prisa en atacar la cumbre hasta estar bien aclimatados. De todas maneras **hay que saber aceptar los síntomas normales de la aclimatación:** dolores de cabeza (las aspirinas ayudan mucho), la falta de energía, falta de apetito e insomnio. En caso necesario la única y mejor solución es **DESCENDER.**

EQUIPO MÍNIMO RECOMENDADO:

(En las expediciones a montañas de gran altura, el grupo expedicionario, se supone que experimentado, deberá valorar el equipo a llevar, este listado de aquí es solo orientativo).

- **Mochila** de unos 60 litros
- **Petate o bolsa de viaje**
- **Botas dobles** de expedición con botín interior.
- **Cubre botas** de suela libre de goma y cubre botas totales (depende del tipo de botas).
- **Botas blandas** de trekking para las zonas bajas.
- **Sandalias o zapatillas** para el campamento y el descanso
- **Calcetines** finos y recios (varios pares de recambio).
- **Pantalones, camisas, etc.** (puede hacer calor en las zonas bajas).
- **Polos** interiores de cuello alto (varios).
- **Chaqueta y pantalón de forro polar** o pantalón caliente (tipo esquí).
- **Chaqueta y pantalón de Gore-tex** o similar.



- **Chaqueta y pantalón de plumas.**
- **Pasamontañas**
- **Gorra de sol.**
- **Guantes finos** interiores.
- **Guantes tipo esquí** o de lana (2 pares).
- **Manoplas de plumas** o similar (muy calientes de expedición)
- **Cubre manoplas** exteriores de Gore-tex o similar.
- **Bolsitas de calor desechables** para las manoplas el día de cumbre.
- **Gafas** de máxima protección solar (2 pares)
- **Gafas** de ventisca (tipo esquí).
- **Saco de dormir** de plumas muy caliente (mejor con cremallera lateral)
- **Colchoneta** aislante.
- **Bote** para orinar en los campamentos de altura.
- **Crampones** automáticos con gomas "antizuecos".
- **Piolet.**
- **Bastones** telescópicos (optativo).
- **Crema protectora piel y labios.** De fuerte protección para la altura (ejemplo: Helioderm 32 de Isdin).
- **Navaja y mechero**
- **Cantimplora.**
- **Termo** (optativo)
- **Cuchara y taza para altura** (ligeros).
- **Mosquetones** de seguridad
- **Arnés**
- **Cordinos.**
- **Ascendedores - bloqueadores** tipo "jumar" para las cuerdas fijas
- **Tornillos** de hielo
- **Descensor** tipo cesta para rápel.
- **Casco.**
- **Linterna frontal** con abundantes pilas de recambio y bombillas.
- **Botiquín personal**
- **Bolsa de aseo, toalla, papel higiénico**
- **Pastillas potabilizadoras** para el agua.
- **Altímetro** 8.000 metros
- **GPS**

INSCRIPCIONES:

REQUISITOS PARA FORMALIZAR LA INSCRIPCIÓN:

- Realizar un pago de reserva de **1.500 €/persona. Si se hace la reserva con menos de un mes de antelación a la fecha de salida, se pagará el importe completo del viaje.**
- Si se contrata la expedición con vuelos incluidos, se deberá pagar en el momento de la reserva **el importe total de los vuelos. NO SE EMITIRÁ NINGÚN BILLETE DE AVIÓN SI NO SE HA PAGADO LA TOTALIDAD DE SU IMPORTE.**
- Adjuntar una **copia escaneada del pasaporte** del participante.
- Enviar certificado médico de aptitud para realizar esta expedición
- Complimentar por parte de cada participante y enviar a la oficina de Aragón Aventura, por mail o fax, la **hoja de inscripción y el convenio** que vienen al final de esta ficha técnica
- Si se quiere contratar un seguro de asistencia en viaje y cancelación (consultar apartado "Seguros") confirmar en el momento de la reserva el tipo de seguro elegido.

NO SE CONSIDERARÁ NINGUNA INSCRIPCIÓN EN FIRME HASTA QUE SE HAYAN REALIZADO LOS REQUISITOS ANTERIORMENTE CITADOS.



El pago se puede realizar por transferencia bancaria a la cuenta corriente **IBERCAJA ES07 2085 5335 6203 3090 8702 a nombre de AA TREKKINGS Y EXPEDICIONES**. Importante enviar el justificante de ingreso por fax o por e-mail a la oficina de Aragón Aventura (Fax: 974 362 421), indicando el nombre del participante y viaje a realizar.

También se puede realizar el PAGO CON TARJETA a través de nuestro **TPV** entrando en la página de Aragón Aventura <http://aragonaventura.es/tpv>, haciendo clic en la parte de abajo a la derecha, cumplimentar los datos que se solicitan y enviar (es automático y no tiene recargo alguno).

Con una antelación mínima de al menos 20 días antes de la fecha de comienzo del viaje, se deberá haber pagado el importe total de este. Una vez realizado el último pago, se remitirá la documentación a la dirección electrónica o postal que nos indique el cliente.

INFORMACIONES DE INTERÉS:

DOCUMENTACIÓN:

- **Pasaporte** con validez mínima de 6 meses posterior a la fecha prevista de regreso.
- **Visado** de entrada en **Nepal**, se saca en el mismo aeropuerto (habrá que volver a sacar otro al volver a entrar en el país al finalizar la ascensión) **Son necesarias 2 fotografías tamaño carné**.
- El visado del **Tíbet** nos lo tramitarán en Katmandú. Llevar alguna fotografía de más por si acaso.

El viajero es el único responsable de sus documentos y del cumplimiento de los requisitos establecidos por las autoridades de los diferentes países y tendrá que presentarlos siempre que le sean solicitados. En caso de sustracción o extravío del pasaporte, deberá denunciar el hecho lo antes posible ante las autoridades competentes y acudir a la Embajada o Consulado de España con la copia de la denuncia, **más información en la página:** <http://edit.mae.es/es/MenuPpal/Paises>

SEGUROS: Como norma recomendamos siempre ir lo más cubierto posible ante cualquier problema que pueda surgir e igualmente llevar una tarjeta de crédito o recursos suficientes para poder pagar cualquier imprevisto. Cada participante deberá decidir el tipo de seguro más le conviene, aquí os hacemos un resumen de los seguros para vuestro viaje:

- **SEGURO DE ACCIDENTES DEPORTIVOS Y RESCATE EN MONTAÑA:** Tarjeta de la **Federación de Montaña y Escalada del año en curso**, con la cobertura adecuada a la actividad y zona a visitar. Aconsejamos informarse bien en la federación de montaña de las condiciones de las coberturas y el helicóptero de rescate. **NO INCLUYE ACCIDENTES NO PRODUCIDOS POR LA PRACTICA DEPORTIVA NI ENFERMEDADES COMUNES.**
- **SEGURO MODULAR PLUS DE ASISTENCIA EN VIAJE Y SANITARIA.** Incluye gastos hasta el máximo del capital contratado: **asistencia sanitaria** (6.000€ a 100.000€), **Robo y daños materiales del equipaje** (600€ a 4.500€) y **Gastos de anulación del viaje** (600€ a 7.000€). **ESTE SEGURO DEBE CONTRATARSE EN EL MOMENTO DE LA RESERVA DEL VIAJE O COMO MÁXIMO, DENTRO DE LOS 6 DÍAS SIGUIENTES, PARA QUE CUBRA LA GARANTIA DE ANULACIÓN.**
- **SEGURO ASISTENCIA Y ANULACIÓN POR FUERZA MAYOR:** Cubre, además de la asistencia sanitaria, los gastos de anulación del viaje hasta el máximo del capital contratado (2.500€ o 5.000€), por cualquier causa de fuerza mayor, **justificada o no**, distinta a las indicadas en la póliza, ocurrida **antes de las 24 horas de la salida y notificada de inmediato, que impida el inicio del viaje en la fecha y hora prevista**. En el caso de **no justificada**, se aplicará una franquicia del 10% sobre el importe total del viaje. **ESTA SEGURO DEBE CONTRATARSE EN EL MOMENTO DE LA RESERVA DEL VIAJE O COMO MÁXIMO, DENTRO DE LAS 24 HORAS SIGUIENTES, PARA QUE CUBRA LA GARANTIA DE ANULACIÓN.**



SI ESTÁIS INTERESADOS EN CUALQUIERA DE ESTAS PÓLIZAS DE SEGUROS, CONSULTARNOS CONDICIONES Y PRECIOS.

Si por alguna circunstancia de **fuerza mayor ajena a la voluntad del viajero y debidamente documentada**, se tuviera que anular el viaje una vez pagado y **siempre antes de su inicio**, Aragón Aventura informará y asesorará de los trámites correspondientes ante la compañía de seguros para reclamar la devolución de todo o parte del importe del viaje (dependiendo de las condiciones contratadas).

SE RECUERDA QUE PUEDE HABER GASTOS DE CANCELACIÓN TOTALES O PARCIALES DEL PAQUETE DE AGENCIA, YA QUE EN MUCHOS CASOS NUESTROS CORRESPONSALES LOCALES DEBEN REALIZAR PAGOS ANTICIPADOS PARA RESERVAR LOS SERVICIOS CONTRATADOS EN DESTINO.

RECALCAMOS QUE ARAGÓN AVENTURA OFRECE AL CLIENTE LA POSIBILIDAD DE GESTIONAR LOS SEGUROS CITADOS ANTERIORMENTE, PERO SON LAS PROPIAS COMPAÑÍAS ASEGURADORAS LAS QUE TIENEN LA RESPONSABILIDAD Y DEBEN RESPONDER EN CASO DE NECESIDAD, Y ES EL PROPIO INTERESADO QUIEN DEBE REALIZAR LAS GESTIONES OPORTUNAS ANTE ELLAS.

EVACUACIÓN O RESCATE: Como ya hemos indicado en la información relativa a los SEGUROS, **cada participante debe tener prevista la posibilidad de una evacuación o rescate desde el punto de vista económico. Cada expedicionario es responsable de los gastos que se ocasionen en su descenso de la montaña, traslado al hospital, tratamientos médicos y repatriación en caso de ser necesario.**

Se debe prever un seguro que incluya estas contingencias y dinero efectivo o tarjetas de crédito con límite suficiente para poder hacer frente, en el momento, a los gastos que se puedan originar. En muchos casos hay que abonar estos gastos inmediatamente, para luego, con las facturas y justificantes pertinentes, reclamar la compensación a la compañía aseguradora. **ARAGÓN AVENTURA NO ES, EN NINGÚN CASO, RESPONSABLE DE ESTOS GASTOS.**

VACUNAS Y RECOMENDACIONES SANITARIAS: No hay ninguna vacuna obligatoria, pero es conveniente tener actualizado el calendario oficial de vacunaciones. Pueden ser recomendables otras vacunas, cuya prescripción deberá realizarse de forma personalizada en cualquiera de los Centros de Vacunación Internacional autorizados. Se aconseja que cada participante se informe en su centro de vacunación más próximo y tome las decisiones oportunas junto con su médico. Es muy importante, sobre todo al principio de la expedición, extremar el cuidado de no beber agua no embotellada, ni ensaladas o fruta pelada, por los problemas intestinales. **Para más información consultar la página del Ministerio de Sanidad <http://www.msssi.gob.es/>**

INFORMACIÓN DEL PAÍS:

El Estado de Nepal, situado en el Himalaya se encuentra en el centro-sur de Asia compartiendo frontera en el norte por la República Popular China y en el sur por la India. Se encuentra separado de Bután por el estado hindú de Sikkim, por el llamado Corredor de Siliguri. Es un país de naturaleza montañosa en cuyo territorio se encuentran, total o parcialmente, algunas de las cumbres más altas de la Tierra.

Nepal es considerado un estado multicultural, multilingüe y secular. Pese a ser un pequeño estado, comparado con sus enormes vecinos, el país cuenta con una amplia y diversa variedad de territorios, que se extienden desde las planicies selváticas húmedas del Terai, hasta las más altas y gélidas cumbres de la tierra.

El pueblo nepalí es principalmente hinduista, pese a contar con una antigua y profunda tradición budista. Buena parte de la población se concentra en el valle y la ciudad de **Katmandú**, que es la capital del Estado.



El idioma oficial es el nepalí, la moneda oficial es la rupia nepalesa, y la bandera tiene la peculiaridad de ser la única de un país que no tiene forma de rectángulo ni de cuadrado. Geográficamente, **Nepal** es un rectángulo de unos 600 por unos 200 Km. de ancho. Su territorio se suele dividir en tres zonas: **la montaña, las colinas y la zona del Terai.**

La región de las montañas contiene el punto más alto sobre la tierra, el **monte Everest** (Sagarmatha en nepalí), en la frontera con China, alcanzando los 8.844 metros. Ocho de las diez montañas más altas sobre la Tierra se ubican en Nepal. El más grave problema de la zona es la deforestación, que trae consigo la erosión y la degradación de los ecosistemas.



Tíbet es una región situada en la meseta tibetana, en Asia, al noreste del Himalaya. Es la patria del pueblo tibetano, así como algunos otros grupos étnicos como los pueblos monba, qiang y lhoba y ahora también está habitada por un número considerable de chinos han y hui. El Tíbet es la región más alta de la Tierra, con una altitud media de 4 900 metros.

El Imperio del Tíbet surgió en el siglo VII, pero pronto se dividió en una serie de territorios. El grueso del Tíbet occidental y central estaba unificado, al menos nominalmente, bajo una serie de gobiernos tibetanos en Lhasa, Shigatse u otras regiones; estos gobiernos estuvieron en varias ocasiones bajo señorío mongol y chino. Las actuales fronteras del Tíbet se establecieron en general en el siglo XVIII.

La región mantuvo su autonomía hasta 1951 cuando el Tíbet se incorporó a la República Popular de China. Hoy en día, China gobierna el Tíbet occidental y central con la Región Autónoma del Tíbet. Hay tensiones respecto al estatus político y los grupos de disidentes del Tíbet que están activos en el exilio.

La economía del Tíbet está dominada por una agricultura de subsistencia, aunque el turismo se ha convertido en una industria en crecimiento en las últimas décadas. La religión dominante en el Tíbet es el budismo tibetano. La arquitectura tibetana refleja las influencias china e india. **Podéis recabar más información en la página del Ministerio de Asuntos Exteriores www.exteriores.gob.es/**

ANTES DE REALIZAR UN VIAJE AL EXTRANJERO, SE RECOMIENDA REGISTRAR SUS DATOS EN EL REGISTRO INFORMÁTICO DE VIAJEROS DEL MINISTERIO DE ASUNTOS EXTERIORES Y COOPERACIÓN, PARA FACILITAR LA ATENCIÓN EN EVENTUALES SITUACIONES DE EMERGENCIA O NECESIDAD” <https://www.visatur.maec.es/viajeros/>

Cancillería Española: La de la Embajada de España en **Nueva Delhi (India).**

Cónsul Honoraria de España en Nepal: Ms. **Ambica Shrestha**


P.O. Box: 459, Battisputali, **Katmandú**, Nepal

Tel: 4479448, 4470770, 4479328 Móvil: 977.9851021311

Idioma: El nepalí es hablado por el 47,8% de la población como lengua materna, aunque hay muchas otras lenguas. En el Tíbet la lengua mayoritaria es el tibetano. El inglés es hablado por las personas dedicadas al turismo y a la montaña.

Diferencia Horaria: GMT+ 5:45h. Podéis consultar la página www.hora.es

Moneda: En **Nepal** la moneda es la rupia nepalesa. Actualmente se acepta muy bien el euro y se puede cambiar en las numerosas casas de cambio de las zonas turísticas de la capital. Las tarjetas más conocidas son aceptadas y, en caso necesario, también se puede sacar con ellas dinero en efectivo.



En el Tíbet apenas necesitaremos dinero, pero podemos cambiar un poco una vez allí. Para más información de los cambios actuales de moneda podéis consultar la página www.oanda.com/converter/travel

Electricidad: la corriente eléctrica es de 230 V 50 Mz. Para información de la corriente eléctrica y enchufes podéis visitar la página www.otae.com/enchufes

Información Meteorológica: Varía con la altitud, en las altas montañas las temperaturas son frías durante todo el año. En Terai y el Valle de Katmandú, los veranos son calurosos y lluviosos y los inviernos son fríos. Monzones entre junio y octubre. Las dos épocas normales de ascensión son antes y después de los monzones (primavera y otoño). En verano las lluvias monzónicas descargan mucha nieve en las montañas lo que dificulta la subida. El invierno es seco y con días despejados, pero las bajísimas temperaturas y los vientos huracanados multiplican la dureza de la montaña.

- **En la primavera** la montaña tiene poca nieve que ha sido barrida por los vientos invernales. Esto hace que haya más tramos de roca. Lo bueno es que los días son más largos y las temperaturas más altas sobre todo cuando va avanzando la temporada. Hay que estar atentos a la llegada del monzón que a veces se adelanta.
- **En el otoño** la montaña tiene más nieve y puede ser que haya que abrir huella. Por otra parte, los tramos de roca están cubiertos de nieve lo que disminuye la dificultad. Los días son más cortos y hay que estar atentos por si se adelanten los vientos invernales

En los Campamentos Base puede hacer calor durante el día, pero siempre hace frío al ocultarse el sol. En los campamentos de altura y, especialmente, en el día de cumbre las temperaturas pueden ser muy bajas dependiendo principalmente de la fuerza del viento que siempre sopla en altura. **Para más información podéis consultar la páginas:** www.snow-forecast.com y www.mountain-forecast.com

=====

MUY IMPORTANTE: ARAGON AVENTURA ENTIENDE QUE EL PARTICIPANTE ES CONSCIENTE DE QUE PARTICIPA VOLUNTARIAMENTE EN UNA EXPEDICIÓN DE ALTA MONTAÑA QUE SE DESARROLLA EN PAISES A VECES COMPLICADOS E INESTABLES, CON COSTUMBRES Y CULTURA DIFERENTES A LA NUESTRA, RECORRIENDO ZONAS REMOTAS Y ALEJADAS, Y QUE CONOCE Y ASUME LOS RIESGOS Y DIFICULTADES QUE PUEDAN SURGIR.

EL PARTICIPANTE DEBE SABER QUE EN ESTE TIPO DE VIAJES NO TODAS LAS VARIABLES PUEDEN SER CONTROLADAS, POR ESTE MOTIVO EL PROGRAMA PUEDE SUFRIR MODIFICACIONES POR CAUSA DE FUERZA MAYOR AJENA A NUESTRA VOLUNTAD.

ARAGÓN AVENTURA DECLINA CUALQUIER RESPONSABILIDAD DERIVADA DE LOS IMPREVISTOS, FENOMENOS NATURALES, ACCIDENTES Y POSIBLES CAMBIOS DE PROGRAMA ASI COMO DE UNA INTERPRETACIÓN ERRÓNEA DE LA INFORMACIÓN AQUÍ CONTENIDA. IGUALMENTE, DE CUALQUIER INCUMPLIMIENTO POR PARTE DEL PARTICIPANTE DE LA NORMATIVA EXPRESA DE LOS PAISES.

RECOMENDAMOS LEER ATENTAMENTE ESTA FICHA TÉCNICA POR PARTE DE TODOS LOS MIEMBROS DE LA EXPEDICIÓN Y CONSULTARNOS CUALQUIER DUDA QUE TENGAIS



HOJA DE INSCRIPCIÓN

Esta hoja deberá enviarse (por mail o fax) a Aragón Aventura, al realizarse el primer ingreso, junto con el justificante de este.

Expedición a:	
Fechas de la Expedición:	Con Guía Local/Guía de Aragón Aventura/Sin Guía

Nombre y Apellidos (TAL Y COMO VIENEN EN EL PASAPORTE)			
Dirección:			CP:
Localidad:	Provincia:	Fecha Nacimiento:	
Teléfono fijo:	Móvil:	e-mail:	

DNI:	Nº Pasaporte:	Fecha caducidad Pasaporte:
Fecha Expedición pasaporte:		Lugar Expedición Pasaporte:

Compañía aseguradora:	Teléfono contacto:
-----------------------	--------------------

Indicar DETALLADAMENTE la experiencia anterior en montaña y altura

--

Persona de contacto en España durante la expedición:	Teléfonos de contacto:

Si se inscribe junto a otros participantes, indicar nombre y apellidos:

Ingreso como reserva en el momento de la inscripción:

A pagar por algunos los siguientes medios:

- PAGO CON TARJETA en el TPV de AA TREKKINGS Y EXPEDICIONES <http://aragonaventura.es/tpv>
- Ingresando en la cuenta corriente de **IBERCAJA ES07 2085 5335 6203 3090 8702 a nombre de AATREKKINGS Y EXPEDICIONES**. Importante enviar el justificante de ingreso por fax o por e-mail a la oficina de Aragón Aventura (Fax: 974 362 421)



CONVENIO PARA LAS EXPEDICIONES DE ALTA MONTAÑA

Este convenio debe ser firmado por cada uno de los participantes y enviado a Aragón Aventura, junto con la hoja de inscripción y el resguardo del pago, en el momento de formalizar la reserva.

Nombre y Apellidos:	
Expedición a:	Fechas:

El objetivo del presente Convenio entre **Aragón Aventura**, empresa organizadora, y **el participante** es confirmar que el cliente está informado de las condiciones y es consciente de los riesgos que se asumen en este tipo de expediciones. **EL ABAJO FIRMANTE:**

- **Ha leído** atentamente la ficha técnica de la expedición y sus condiciones, declarando que las conoce y acepta en su totalidad.
- **Es consciente** de las dificultades que supone una expedición de este tipo, tanto física como psicológicamente, conoce los riesgos que la montaña conlleva y los asume voluntariamente como parte de la expedición.
- **Reúne** todas las condiciones necesarias para participar en la expedición: experiencia en montaña, preparación física y psicológica, no padece ninguna enfermedad que le pueda crear problemas durante el viaje y se siente apto para intentar la actividad.
- **Entiende** que, en una expedición de estas características, es importante que todos los participantes adopten una actitud positiva, de tolerancia y compañerismo, como base de una buena convivencia en el grupo y con el fin conseguir con éxito el objetivo propuesto.
- **Viaja voluntariamente** a un país de características diferentes al suyo, visitando zonas alejadas y remotas, donde puede haber riesgos tales como: fuerzas de la naturaleza, enfermedad, accidente, condiciones de vida e higiénicas deficientes, agresiones y robos, etc.
- **Cumple** con todos los requisitos legales necesarios para la entrada y estancia en el país a visitar, al igual que se compromete a respetar la normativa expresa del país.
- **Es consciente**, debido a las características del viaje, que puede haber modificaciones en el programa, por causas de fuerza mayor ajenas a la voluntad de la empresa organizadora.
- **EN LAS EXPEDICIONES CON GUÍA UIAGM, el participante entiende que debe colaborar** para el buen desarrollo de la expedición, fomentando la buena convivencia para formar un equipo cohesionado y participar en lo posible, en las tareas colectivas que ayuden a conseguir el objetivo de la expedición, **Acepta** las decisiones del guía en los temas de organización, logística y seguridad, especialmente en el día de ataque final a la cumbre y **entiende** las limitaciones de las capacidades físicas de los guías y porteadores que, igual que las de los participantes, pueden llegar a estar también muy mermadas por la altitud.
- **EN LAS EXPEDICIONES CON GUIA LOCAL: el participante entiende** que el Guía local es un acompañante, con diferente formación y exigencia dependiendo del país, conocedor del terreno y las rutas, que nos facilitará las gestiones y estancia en la zona, pero en este caso, en cuanto a las **capacidades técnicas, el participante es responsable de si mismo y debe tener la suficiente experiencia y autonomía.**
- **EN LAS EXPEDICIONES SIN GUIA: el participante entiende que Aragón Aventura y sus corresponsales locales organizan la parte logística de la expedición y el participante deberá afrontarla con autonomía, experiencia y recursos propios y que Aragón Aventura no tiene ninguna responsabilidad durante el ascenso o descenso de la montaña.**

Aragón Aventura entiende que el participante **acepta y asume voluntariamente** todos los posibles riesgos y circunstancias adversas que puedan surgir en la expedición, **declinando esta empresa organizadora cualquier responsabilidad.**

Fecha y Firma:

