

## **ALPES 2018**

### **TREKKING EN LAS DOLOMITAS.- *Italia***



***CON GUÍA DE MONTAÑA ARAGON AVENTURA***

**Duración del programa base: 8 días**

**Fechas de salida: Julio, agosto y septiembre de 2018.**



## **INTRODUCCIÓN:**

**Las Dolomitas**, constituyen la cadena montañosa de los Alpes orientales y forman parte de los 50 lugares italianos incluidos por la UNESCO en la World Heritage List. La zona a la que se le ha concedido el reconocimiento incluye 141.903 hectáreas de territorio que comprende tres regiones (Trentino Alto Adigio, Véneto y Friuli Venecia Julia y cinco provincias (Trento, Bolzano, Belluno, Pordenone y Udine) y engloba dieciocho cimas que se elevan por encima de los 3.000 metros.

Los grupos montañosos van de las **Dolomitas de Brenta** hasta el grupo formado por el **Catinaccio y el Latemar**, a caballo entre **Alto Adigio y Trentino**; de las **Dolomitas de Sesto hasta las Pale de San Martino**; desde **la Marmolada** hasta el grupo compuesto por **Pelmo y Croda da Lago**, hasta llegar a las **Dolomitas Friulianas**, los más orientales de todos.

**Las Dolomitas** toman su nombre del geólogo francés **Dieudonné Dolomieu** que descubrió las propiedades de la dolomía, una roca caliza riquísima en mineral dolomita, presente en esta cadena montañosa. La dolomía da a las montañas un color particular: el blanco (motivo por el cual se denominan también "Montes pálidos"), sin embargo, al amanecer y sobre todo al ponerse el sol, esta zona asume un color que va del rosado al rojo fuego: es el fenómeno llamado "enrosadira".



Entre **Alto Adigio y Véneto** se encuentran las **Tres Cimas de Lavaredo** que, junto con el **Monte Cristallo**, dominan la parte alta de "la perla de las Dolomitas", **Cortina d'Ampezzo** con los cercanos valles de Comelico y Cadore. Situada en el corazón de las Dolomitas vénetas en una zona rodeada de altas cimas, **Cortina** es una de las localidades de montaña más famosas del mundo.

A los pies del **Parque Nacional de las Dolomitas belunenses**, que se extiende hasta el Monte Cristallo, surge la imponente **Marmolada que con sus con 3.342 m es la cima más alta, el monte Civetta y las Pale di San Martino**, con la cercana localidad de **Agordo**, meta del alpinismo internacional.

**Las Dolomitas** ofrecen un panorama magnífico: montañas hechas de muros de roca, glaciares, sistemas kársticos, picachos altísimos, torres y pináculos; montañas incisas por los agentes atmosféricos, donde se mezclan la cultura italiana, la alemana y la de la comunidad autóctona ladina.

## **PROGRAMA:**


### **DÍA 1º: SEXTO (Italia)**

**VIAJE POR CUENTA DEL PARTICIPANTE A SEXTO.** Noche en hostel en la zona.

### **DÍA 2º: REFUGIO TRE SCARPERI (1.626m) -REFUGIO LOCATELLI (2.405 m)**

**Duración: 6h Desnivel: + 950 m. - 100 m.**

Pequeña subida al refugio **Tre Scarperi** o al refugio **Talschlusshutte** (1.548m). De allí continuamos subiendo al refugio de las **Tres Cimas** ó **refugio Locatelli**, bordeando las imponentes montañas graníticas como la **Torre di Toblin** (2.617m) paraíso de las vías Ferratas. Por la tarde pequeño recorrido por los alrededores.



**DÍA 3º: VALLE RINBON - VALLES DE RIENTZTAL Y DE LANDRO- REFUGIO PRATOPIAZZA (1.991m)**

**Duración:** 7h **Desnivel:** + 800 m. - 1200 m

Descenso hacia el oeste por espléndidos bosques alpinos y posterior ascenso al collado de **Strudelkopfsattel** (2.200 m) para descubrir el valle suspendido de **Pratopiazza** y su refugio.

**DÍA 4º: REFUGIO DE PRATOPIAZZA (1.991m)- PASO DE GAISELLEITE - REFUGIO DE BIELLA (2.327m) Duración: 7h Desnivel: + 850 m. - 500 m.**

El ambiente se vuelve más alpino y duro. Se bordea la aguja **Croda Rossa** (3.146m). **El paso de Gaiselleite** es aéreo pero sin dificultad técnica. Después el último collado de **Sora Forno** y el refugio de **Biella** al pie de la **Croda del Becco** (2.810m).

**DÍA 5º: LAGO DE FOSSES- VALLE DEL LAGO PICCOLO –REFUGIO FANES (2.060m)**

**Duración:** 7h **Desnivel:** + 750 m. - 1 035 m.

Caminamos por el precioso valle del **lago Piccolo** entre multitud de flores alpinas. Descenso al **valle de Scuro** y subida al **lago de Fodara**. Según las condiciones se puede subir al **refugio de Fanes** por el camino clásico o por el camino aéreo del **Banc dal Se**.



**DÍA 6º: REFUGIO FANES O LAVARELLA**

**(2.060m) - LA VILLA STERN (1.500 m) - REFUGIO GARDENACCIA (2.050 m)**

**Duración:** 8h **Desnivel:** + 1100 m. - 1110 m

Ascendemos por un pequeño valle hasta los pies de la aguja de **Pizza de Lavarella** (3.055m), por el collado de **Forcella Medesc**. Paisaje mineral al pie de las grandes paredes. Descenso al precioso pueblo de **La Villa Stern** (1.468m). Subida al **refugio de Gardenaccia** (2.050m).

**DÍA 7º : GARDENACCIA - VALLE DE LANGENTAL - SAINT-SILVESTRE – BRESSANONE**

**Duración:** 5h30 **Desnivel:** + 500 m. - 985 m

Última etapa. Ascenso al **paso de Gardenaccia** (2.543m). Bonita travesía al **refugio Puez**. Descenso por el **Valle de Langental** hasta el parking de **Saint-Silvestre**, fin del recorrido. Traslado en vehículo. Noche en el valle.

**DÍA 8: VIAJE DE REGRESO**

*Este programa puede sufrir alguna variación a criterio del guía, por condiciones meteorológicas, condiciones físico-técnicas de los participantes o cualquier situación imprevista.*

**PRECIOS DEL PROGRAMA DESCRITO:**

**CON GUÍA DE MONTAÑA DE ARAGÓN AVENTURA**

<b>GRUPO DE 4 PERSONAS:</b>	<b>1.340 €/persona</b>
<b>GRUPO DE 6 PERSONAS:</b>	<b>1.140 €/persona</b>
<b>GRUPO DE 8 PERSONAS:</b>	<b>1.045 €/persona</b>
<b>GRUPO DE 10 PERSONAS:</b>	<b>985 €/persona</b>



### **EL PRECIO INCLUYE:**

- Técnico Deportivo en media Montaña UIMLA de Aragón Aventura.
- Transporte del aeropuerto al lugar de inicio de la travesía y regreso.
- 2 noches de Media Pensión en el valle
- 5 noches de Media Pensión en refugios de montaña.
- IVA y Gastos de gestión

### **EL PRECIO NO INCLUYE:**

- **Viaje desde España**
- Seguro médico en la montaña (recomendable Federación de Montaña con la cobertura internacional) **consultar el apartado seguros de esta ficha.**
- Seguro de asistencia en viaje y asistencia sanitaria. **SIEMPRE RECOMENDABLE** (consultar el apartado seguros y preguntarnos precios y condiciones)
- Rescates
- Equipo personal
- Extras personales.
- Comida de Picnic de medio día.
- Gastos imprevistos provocados por circunstancias no controlables como cancelaciones o retrasos de vuelos, desastres naturales, problemas atmosféricos, averías, pérdidas o retraso del equipaje, causas de fuerza mayor etc.
- Cualquier servicio no especificado en el apartado anterior "incluye".

*Cualquier gasto extra realizado por el participante y no especificado en el apartado "incluye", correrá de su cuenta y deberá ser abonado en el momento de realizarse.*

### **CONDUCCIÓN:**

**Guía de Aragón Aventura**, conocedor de la zona y titulado de acuerdo a la Formación reglada en España y Europa para cada especialidad (**Guía Acompañante de Montaña /Técnico Deportivo en Media Montaña**).

El Guía dará apoyo técnico, logístico y humano al grupo durante toda la actividad. **El guía, en este caso, es responsable del itinerario, logística y la seguridad del grupo.**

### **ALOJAMIENTO:**

2 noches en Hostal en el Valle y 5 noches en refugio de montaña.

### **NIVEL FÍSICO-TÉCNICO DEL PARTICIPANTE:**

Lo consideramos un **recorrido de nivel \*** ya que se trata de excursiones de senderismo por caminos de mediana dificultad. Es apto para montañeros bien entrenados con experiencia en senderismo en Pirineos. Se recomienda una buena preparación y condiciones físicas adecuadas al esfuerzo y desnivel a realizar, ya que en caso contrario pueden verse frustradas tus expectativas en estas ascensiones.

**ACONSEJAMOS SIEMPRE REALIZARSE UN CHEQUEO MÉDICO GENERAL Y DENTAL ANTES DE COMENZAR LA ACTIVIDAD, PARA EVITAR QUE CUALQUIER PROBLEMA DURANTE EL RECORRIDO EN LA MONTAÑA PUEDA CREARTE DIFICULTADES**



## **RECOMENDACIONES GENERALES DE LOS PROGRAMAS DE ASCENSIONES EN ALPES**

Los programas en los Alpes, especialmente los de ascensiones y escaladas requieren de una buena experiencia en montaña, habiendo realizado con anterioridad 3.000 en otros macizos montañosos o en los mismos Alpes y habiendo usado el piolet y los crampones con cierta asiduidad.

La altura a partir de los 4.000 metros se nota en nuestro estado físico, por lo que recomendamos tomar los programas de semana (largo) y en caso de tomar el programa corto, haber aclimatado por cuenta propia los días anteriores.

Es bueno tener una progresividad en nuestras ascensiones alpinas, no queriendo hacer en nuestra primera experiencia los 4.000 más altos (Mont Blanc, Monte Rosa, Dom, Cervino) y si comenzar por los de menos altitud (Gran Paradiso, Breithorn, Allalinhorn, etc.).

Los desniveles son grandes en muchas jornadas y eso requiere de una buena preparación física de ejercicio aeróbico en subida y baja (pedir recomendaciones de entrenamiento si se considera necesario).

Es bueno plantearse los programas de ascensiones como algo global y no sólo como una cima, aprendiendo y disfrutando de la alta montaña independientemente de que se consiga la cima planteada o no. La montaña siempre estará allí.

## **CONDICIONES ESPECIALES DE LOS PROGRAMAS DE ASCENSIONES EN ALPES**


- La meteorología y las condiciones de la montaña en los Alpes es cambiante y puede hacer que no se consigan nuestros objetivos.
- Organizativamente no siempre se puede cambiar de destino, programa o anular la actividad sin coste.
- El participante tiene que asumir que, una vez iniciado el programa o anulado con pocos días de anticipación, no se puede reembolsar el dinero pagado, por lo que recomendamos tener un seguro de anulación.
- **Aragón Aventura**, siempre intentará ofrecer la mejor opción de cambio a los participantes pero comprendiendo la especificidad de la organización de estos programas.
- En caso de que sea posible organizativamente y según disponibilidad de nuestro guía, se podrá alargar un programa de ascensiones con un coste añadido por jornada de guía y los gastos de alojamiento y manutención del mismo.

## **CONDICIONES ESPECIALES DE LOS VIAJES A LOS ALPES**

El viaje a los Alpes se puede realizar por varios medios:

- **Por cuenta propia de los participantes**, citándose en el punto de encuentro según programa.
- **Uniéndose varios participantes de manera coordinada** por la oficina de **Aragón Aventura**, para economizar en los gastos de viaje, compartiendo vehículo y dividiendo los gastos. En algunos casos se puede plantear este supuesto con el Guía, si viaja desde España para el programa concreto.
- **Organizado por Aragón Aventura** por diferentes medios de transporte, generalmente con vuelos al aeropuerto más cercano (Ginebra, Zurich, Bérgamo, Milán, Munich, etc.).

**Aragón Aventura** puede gestionar vuelos, transporte del aeropuerto al punto de cita, alojamientos extras al programa y otras necesidades del participante.



### **EQUIPO MÍNIMO RECOMENDADO:**

- **Mochila** de unos 40 litros.
- **Zapatillas** para descansar y para las zonas bajas
- **Calcetines finos y recios** (varios pares de recambio).
- **Bastones**
- **Gorra** de sol.
- **Polos** de cuello alto (varios, mejor con cremallera).
- **Chaqueta** de forro polar.
- **Chaqueta y pantalón** de Goretex o similar.
- **Pasamontañas** o gorro.
- **Guantes** finos interiores (optativo).
- **Guantes**
- **Gafas** de buena protección
- **Gafas** de ventisca.
- **Crema** protectora piel y labios.
- **Navaja, mechero.**
- **Cantimplora.**
- **Linterna frontal** con pilas de recambio.
- **Saco sábana**
- **Botiquín** con aspirinas, material de cura, etc. Parches para los pies (Compeed), esparadrapo ancho, y medicación personal etc.
- **Útiles de aseo**
- **Papel higiénico o toallitas húmedas**
- **Cámara fotográfica** (optativo).
- **Altímetro** (optativo).
- **GPS** (optativo).

### **INSCRIPCIONES:**

**Para reservar el viaje se realizará un ingreso por persona del 50% del precio total. Si se hace con menos de un mes de antelación a la fecha de salida, en el momento de la reserva se pagará el importe completo.**

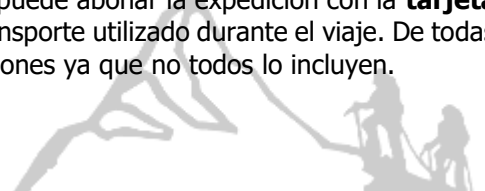
**En caso de reserva de vuelos NO SE EMITIRA NINGUN BILLETE DE AVIÓN hasta que no se haya pagado el importe total de este, así como las tasas aéreas.**

**El pago** se puede realizar por transferencia bancaria a la cuenta de Aragón Aventura que aparece en la ficha de inscripción, enviando **el justificante bancario** bien por mail a [informa@aragonaventura.es](mailto:informa@aragonaventura.es) o bien por fax al 974 362 421, indicando el nombre del participante y viaje a realizar.

**También se puede realizar el PAGO CON TARJETA (TVP)** entrando en la página de Aragón Aventura <http://aragonaventura.es/tpv>, haciendo clic en la parte de abajo a la derecha, cumplimentar los datos y enviar (No tiene recargo alguno)

Igualmente **se cumplimentará por parte de todos los participantes la hoja de inscripción y el convenio para ascensiones de alta montaña** (que aparecen al final de esta ficha) y se nos enviará junto con el **justificante de pago. No se considerará ninguna inscripción en firme hasta que se hayan realizado los requisitos anteriormente citados.**

En el caso de que se quiera, por el tema del seguro de accidentes, se puede abonar la expedición con la **tarjeta VISA**. Este seguro sólo cubre en caso de accidente en un medio de transporte utilizado durante el viaje. De todas formas, cada interesado deberá informarse en su banco de las condiciones ya que no todos lo incluyen.



**Con una antelación mínima de al menos 20 días antes de la fecha de comienzo del viaje, se deberá haber pagado el importe total de este.** Una vez realizado el último pago, se remitirá la documentación a la dirección electrónica o postal que nos indique el cliente.

### **INFORMACIONES DE INTERÉS:**

**DOCUMENTACIÓN: Documento Nacional de Identidad o Pasaporte** en vigor.

El viajero es el único responsable de sus documentos y del cumplimiento de los requisitos establecidos por las autoridades de los diferentes países y tendrá que presentarlos siempre que le sean solicitados. En caso de sustracción o extravío del pasaporte, deberá denunciar el hecho lo antes posible ante las autoridades competentes y acudir a la Embajada o Consulado de España con la copia de la denuncia, más información en la página: <http://edit.mae.es/es/MenuPpal/Paises>

**SEGUROS: Como norma recomendamos siempre ir lo más cubierto posible ante cualquier problema que pueda surgir e igualmente llevar una tarjeta de crédito o recursos suficientes para poder pagar cualquier imprevisto.** Cada participante deberá decidir el tipo de seguro más le conviene, aquí os hacemos un resumen de los seguros para vuestro viaje:

- **TARJETA SANITARIA EUROPEA.** Antes de partir es recomendable obtener la Tarjeta Sanitaria Europea, que podéis solicitar en vuestro centro médico de la Seguridad Social. Esta tarjeta certifica el derecho de su titular a recibir prestaciones sanitarias, si fuera necesario, durante la estancia en cualquier país de la Unión Europea.
- **SEGURO DE ACCIDENTES DEPORTIVOS Y RESCATE EN MONTAÑA: Tarjeta de la Federación de Montaña y Escalada del año en curso,** con la cobertura adecuada a la actividad y zona a visitar. Aconsejamos informarse bien en la federación de montaña de las condiciones de las coberturas y el helicóptero de rescate. **NO INCLUYE ACCIDENTES NO PRODUCIDOS POR LA PRACTICA DEPORTIVA NI ENFERMEDADES COMUNES.**
- **SEGURO MODULAR PLUS DE ASISTENCIA EN VIAJE Y SANITARIA.** Incluye gastos hasta el máximo del capital contratado: **asistencia sanitaria** (6.000€ a 100.000€), **Robo y daños materiales del equipaje** (600€ a 4.500€) y **Gastos de anulación del viaje** (600€ a 7.000€)
- **SEGURO MODULAR DE ANULACIÓN.** Cubre los gastos de anulación del viaje por alguna de las causas indicadas en la póliza, debidamente justificadas, hasta el máximo del capital contratado (300€ a 10.000€). **La cobertura de gastos de cancelación tendrá efecto a las 24:00h del día de emisión de la póliza y finalizará en el momento que empiece el viaje. ESTA GARANTÍA DEBE CONTRATARSE EL DÍA DE LA CONFIRMACIÓN DE LA RESERVA O COMO MÁXIMO EN LOS 6 DÍAS SIGUIENTES.**
- **SEGURO ASISTENCIA Y ANULACIÓN POR FUERZA MAYOR:** Cubre, además de la asistencia sanitaria, los gastos de anulación del viaje hasta el máximo del capital contratado (2.500€ o 5.000€), por cualquier causa de fuerza mayor, **justificada o no**, distinta a las indicadas en la póliza, ocurrida **antes de las 24 horas de la salida y notificada de inmediato, que impida el inicio del viaje en la fecha y hora prevista.** En el caso de **no justificada**, se aplicará una franquicia del 10% sobre el importe total del viaje. **ESTA GARANTÍA DEBE CONTRATARSE EN EL MOMENTO DE LA RESERVA O COMO MÁXIMO, DENTRO DE LAS 24 HORAS SIGUIENTES.**

**SI ESTÁIS INTERESADOS EN CUALQUIERA DE ESTAS PÓLIZAS DE SEGUROS, CONSULTARNOS CONDICIONES Y PRECIOS.**



Si por alguna circunstancia de **fuerza mayor ajena a la voluntad del viajero y debidamente documentada**, se tuviera que anular el viaje una vez pagado y **siempre antes de su inicio**, Aragón Aventura informará y asesorará de los trámites correspondientes ante la compañía de seguros para reclamar la devolución de todo o parte del importe del viaje (dependiendo de las condiciones contratadas).

**SE RECUERDA QUE PUEDE HABER GASTOS DE CANCELACIÓN TOTALES O PARCIALES DEL PAQUETE DE AGENCIA, YA QUE EN MUCHOS CASOS NUESTROS CORRESPONSALES LOCALES DEBEN REALIZAR PAGOS ANTICIPADOS PARA RESERVAR LOS SERVICIOS CONTRATADOS EN DESTINO.**

**RECALCAMOS QUE ARAGÓN AVENTURA OFRECE AL CLIENTE LA POSIBILIDAD DE GESTIONAR LOS SEGUROS CITADOS ANTERIORMENTE, PERO SON LAS PROPIAS COMPAÑÍAS ASEGURADORAS LAS QUE TIENEN LA RESPONSABILIDAD Y DEBEN RESPONDER EN CASO DE NECESIDAD, Y ES EL PROPIO INTERESADO QUIEN DEBE REALIZAR LAS GESTIONES OPORTUNAS ANTE ELLAS.**

**RESCATE/EVACUACIÓN:** Como ya hemos indicado en la información relativa a los SEGUROS, **cada participante debe tener prevista la posibilidad de una evacuación o rescate desde el punto de vista económico. Cada expedicionario es responsable de los gastos que se ocasionen en su descenso de la montaña, traslado al hospital, tratamientos médicos y repatriación en caso de ser necesario.**

**Se debe prever un seguro que incluya estas contingencias y dinero efectivo o tarjetas de crédito con límite suficiente para poder hacer frente, en el momento, a los gastos que se puedan originar. En muchos casos hay que abonar estos gastos inmediatamente**, para luego, con las facturas y justificantes pertinentes, reclamar la compensación a la compañía aseguradora. **ARAGÓN AVENTURA NO ES, EN NINGÚN CASO, RESPONSABLE DE ESTOS GASTOS.**

**CONDICIONES SANITARIAS Y VACUNAS:** La calidad de prestaciones hospitalarias es muy buena en general. Existe en ambos países una buena infraestructura de hospitales y centros clínicos. Se recomienda la obtención de la Tarjeta Sanitaria Europea, que garantiza la asistencia sanitaria en los países de la Unión Europea, el Espacio Económico Europeo y Suiza distintos de aquél de residencia en igualdad de condiciones a las otorgadas a los asegurados en el país al que se desplaza el turista. **Para más información consultar la página del Ministerio de Sanidad** <http://www.msssi.gob.es/>

### **INFORMACIÓN DE LA ZONA:**

**Cortina d'Ampezzo** es una ciudad de la **provincia de Belluno**, en la región del **Véneto**, al norte de Italia. Se encuentra en medio de los Alpes Dolomitas, y hoy es uno de los principales destinos turísticos internacionales. Muy frecuentada por el jet-Set internacional, sus mayores atractivos son sobre todo de invierno ya que es famosa por sus pistas de esquí y en verano por sus senderos y Vías Ferratas.

**Cortina d'Ampezzo es también llamada "la perla de las dolomitas"**, hecho que comenzó en 1956 cuando fue sede de las Olimpiadas Invernales. Es tierra natal del alpinista italiano Lino Lacedelli (1925). Una vez conocida gracias a los eventos antes nombrados Cortina d'Ampezzo brilla por luces propias gracias a la extrema belleza del valle donde está situada.





**Idioma:** Italiano.

**Moneda:** El euro.

**Clima e Información Meteorológica:** Incluso en verano, puede hacer frío y nevar. Podemos encontrar temperaturas de 0 grados. Os recomendamos ropa de alta montaña, de abrigo y de lluvia. Para más información de la meteo podéis consultar la página: [www.weather.com/espanol](http://www.weather.com/espanol) Igualmente os recomendamos la visita a las oficinas de turismo de las localidades a pie de la montaña, que suelen tener una información muy detallada y fiable de la meteo y demás condiciones de interés de la montaña.



**MUY IMPORTANTE: ARAGON AVENTURA ENTIENDE QUE EL PARTICIPANTE ES CONSCIENTE DE QUE PARTICIPA VOLUNTARIAMENTE EN UN PROGRAMA DE ALTA MONTAÑA Y QUE CONOCE Y ASUME LOS RIESGOS Y DIFICULTADES QUE PUEDAN SURGIR.**

**EL PARTICIPANTE DEBE SABER QUE NO TODAS LAS VARIABLES PUEDEN SER CONTROLADAS POR EL GUIA, POR ESTE MOTIVO EL PROGRAMA PUEDE SUFRIR MODIFICACIONES POR CAUSA DE FUERZA MAYOR AJENA A NUESTRA VOLUNTAD.**

**ARAGÓN AVENTURA DECLINA CUALQUIER RESPONSABILIDAD DERIVADA DE LOS IMPREVISTOS, FENOMENOS NATURALES, ACCIDENTES Y POSIBLES CAMBIOS DE PROGRAMA ASI COMO DE UNA INTERPRETACIÓN ERRÓNEA DE LA INFORMACIÓN AQUÍ CONTENIDA. IGUALMENTE, DE CUALQUIER INCUMPLIMIENTO POR PARTE DEL PARTICIPANTE DE LA NORMATIVA EXPRESA DE LA ZONA.**

**RECOMENDAMOS LEER ATENTAMENTE ESTA FICHA TÉCNICA POR PARTE DE TODOS LOS PARTICIPANTES Y CONSULTARNOS CUALQUIER DUDA QUE TENGAIS.**



## HOJA DE INSCRIPCIÓN

**Esta hoja deberá enviarse (por mail o fax) a Aragón Aventura, al realizarse el primer ingreso, junto con el justificante de este.**

Recorrido:	
Fechas:	Con Guía de Aragón Aventura/Sin Guía

Nombre y Apellidos <b>(TAL Y COMO VIENEN EN EL PASAPORTE)</b>			
Dirección:			CP:
Localidad:	Provincia:	Fecha Nacimiento:	
Teléfono fijo:	Móvil:	e-mail:	
DNI:	Nº Pasaporte:	Fecha caducidad Pasaporte:	
Fecha expedición del pasaporte:		Lugar de expedición del Pasaporte:	

Compañía aseguradora:	Teléfono contacto:
-----------------------	--------------------

Indicar DETALLADAMENTE la experiencia anterior en montaña y altura

--

Persona de contacto en España durante la actividad: Teléfonos de contacto:

--	--

Si se inscribe junto a otros participantes, indicar nombre y apellidos:


Ingreso como reserva en el momento de la inscripción:

--

A pagar por algunos los siguientes medios:

- PAGO CON TARJETA en el TPV de AA TREKKINGS Y EXPEDICIONES <http://aragonaventura.es/tpv>
- Ingresando en la cuenta corriente de **IBERCAJA ES07 2085 5335 6203 3090 8702 a nombre de AATREKKINGS Y EXPEDICIONES**. Importante enviar el justificante de ingreso por fax o por e-mail a la oficina de Aragón Aventura (Fax: 974 362 421)



## CONVENIO PARA LOS TREKKINGS EN ALPES

**Este convenio debe ser firmado por cada uno de los participantes y enviado a Aragón Aventura, junto con la hoja de inscripción, en el momento de formalizar la reserva.**

Nombre y Apellidos:	
ACTIVIDAD:	Fechas:

El objetivo del presente Convenio entre **Aragón Aventura**, empresa organizadora, y **el participante** es confirmar que el cliente está informado de las condiciones y es consciente de los riesgos que se asumen en este tipo de actividades de alta montaña.

### EL ABAJO FIRMANTE:

- **Ha leído** atentamente la ficha técnica y sus condiciones, declarando que las conoce y acepta en su totalidad.
- **Es consciente** de las dificultades que supone una actividad de este tipo, tanto física como psicológicamente, conoce los riesgos que la montaña conlleva y los asume voluntariamente.
- **Reúne** todas las condiciones necesarias para participar en la actividad: experiencia en montaña, nivel técnico adecuado, preparación física y psicológica, no padece ninguna enfermedad que le pueda crear problemas durante la actividad.
- **Entiende** que, en una actividad de grupo, es importante que todos los participantes adopten una actitud positiva, de tolerancia y compañerismo, como base de una buena convivencia y con el fin conseguir con éxito el objetivo propuesto.
- **Viaja voluntariamente y cumple** con todos los requisitos legales necesarios para la entrada y estancia en el país a visitar, al igual que se compromete a respetar la normativa expresa del país.
- **Es consciente**, debido a las características del viaje, que puede haber modificaciones en el programa, por causas de fuerza mayor ajenas a la voluntad de la empresa organizadora.
- **EN LAS ACTIVIDADES CON GUÍA DE ALTA MONTAÑA /GUIA ACOMPAÑANTE DE MONTAÑA DE ARAGON AVENTURA, el participante entiende que debe colaborar** para el buen desarrollo de la actividad, fomentando la buena convivencia para formar un equipo cohesionado y participar en lo posible, en las tareas colectivas que ayuden a conseguir el objetivo y **acepta las decisiones del guía en los temas de organización, logística y seguridad**
- **EN LAS ACTIVIDADES CON GUIA LOCAL: el participante entiende** que el Guía local es un acompañante, **con diferente formación y exigencia dependiendo del país**, conocedor del terreno y las rutas, que nos facilitará las gestiones y estancia en la zona, pero en este caso, en cuanto a las **capacidades técnicas, el participante es responsable de sí mismo y debe tener la suficiente experiencia y autonomía.**
- **EN LAS ACTIVIDADES SIN GUIA: el participante entiende** que Aragón Aventura y sus corresponsales locales organizan **únicamente** la parte logística de la actividad **y el participante deberá afrontarla con autonomía, experiencia y recursos propios y que Aragón Aventura no tiene ninguna responsabilidad durante la estancia del participante en la montaña.**

**Aragón Aventura** entiende que el participante **acepta y asume voluntariamente** todos los posibles riesgos y circunstancias adversas e imprevistas que puedan surgir en el transcurso de la actividad, **declinando esta empresa organizadora cualquier responsabilidad.**

Fecha y Firma del participante:

