

## **EXPEDICIONES 2017**

### **OJOS DEL SALADO (6.893 m).- Chile**



**Duración del programa base: 19 días**

**Fechas: A decidir por los participantes, de diciembre a febrero.**

**Fecha de salida prevista: 12 de febrero al 1 de marzo de 2017.**

**Salida: Madrid / Barcelona** (otras ciudades consultar)



## **INTRODUCCIÓN:**

El **Nevado Ojos del Salado** es un volcán situado en el límite al norte de Argentina y Chile. Con sus 6.893m de altura, es el volcán más alto del mundo y la segunda cima más alta del Hemisferio Occidental y del Hemisferio Sur, siendo superado por el Cerro Aconcagua (6.965 m), ubicado 550 Km. al sur.

La montaña tiene dos cotas máximas, conocidas como la cima Argentina y la cima Chilena, aunque paradójicamente, el límite internacional las atraviesa a ambas. Los nombres se deben a que a cada cumbre se accede por rutas separadas que comienzan en cada país en cuestión.

Debido a su ubicación en la Cordillera de los Andes y el desierto de Atacama, la montaña presenta condiciones climáticas muy secas con nieve únicamente durante el periodo invernal y sólo en los tramos superiores. A pesar de esto, existe un pequeño lago de 100 m de diámetro, ubicado en un cráter a 6.390 metros de altitud en la zona oriental del volcán, lo que lo convertiría en el lago a mayor altitud conocido en el mundo.

No se han registrado erupciones en tiempos históricos, pese a lo cual hay fumarolas en los alrededores de la cima. Se ha sugerido que la ausencia de registros eruptivos se debe a la remota ubicación de la montaña, virtualmente inaccesible sino hasta tiempos muy recientes.

En este programa os proponemos subir a una de las montañas más altas de Sudamérica. Es el espíritu de montañero el que nos acerca a esta cumbre, amar los desiertos y la espectacularidad del cielo nítido sobre lugares remotos, que no encontraremos frecuentemente en las montañas que deseamos visitar. Como siempre, la altura, es el reto a vencer. Algunos picos de la zona nos servirán para aclimatar. Un lugar único y especial donde se conjuga el montañismo con la observación.

**Esta montaña, logísticamente, se puede subir en menos tiempo, ya que una gran parte del itinerario se sube en vehículos, pero no lo recomendamos ya que la aclimatación debe ser lenta y progresiva, por eso proponemos un programa más largo para que dé tiempo a hacer una buena aclimatación. Hay agencias que lo organizan en 14 días Europa/Europa, nosotros proponemos un programa de 18 días Europa/Europa.**

## **PROGRAMA:**

### **DÍA 12/02: MADRID-SANTIAGO DE CHILE**

Salida de Madrid con la compañía IBERIA a las 00h05, llegada a Santiago de Chile a las 09h25 (hora local). Transporte al **Hotel Bidasoa**, día libre, alojamiento y desayuno (cena no incluida)

### **DÍA 13/02: SANTIAGO DE CHILE- COPIAPÓ**

Después de desayunar, traslado al aeropuerto para tomar el vuelo a **Copiapó**. Transporte del aeropuerto al **Hotel Las Pircas**, alojamiento y desayuno (Cena no incluida)

### **DÍA 14/02: COPIAPÓ- VALLE CHICO (3.200 m)**

Desayuno, preparamos nuestras pertenencias y salimos hacia **Valle Chico**, situado a 3.200 metros de altitud y lugar ideal para aclimatar. Noche en Campamento.

### **DÍA 15/02: VALLE CHICO (3.200 m)-LAGUNA DE SANTA ROSA (3.600 m)**

Salida al **Salar de Maricunga** para llegar a **Laguna Santa Rosa**, situada a 3.600 metros, llena de flamencos de color rosa. Suave caminata de aclimatación alrededor de la laguna a los pies del **Nevado Tres Cruces**. Noche en Campamento.



**DÍA 16/02: LAGUNA DE SANTA ROSA (3.600 m) – LAGUNA VERDE (4.350 m)**

Traslado a **Laguna Verde**, de un impresionante color turquesa. Podremos disfrutar de aguas termales en la naturaleza. Estaremos a 4.350 metros e instalaremos el campamento para dormir.

**DÍA 17/02: LAGUNA VERDE (4.350 m)**

Día de descanso alrededor de Laguna Verde para aclimatar. Daremos pequeños paseos en diente de sierra, es decir, ascenderemos para volver a dormir a nuestro campamento.

**DÍA 18/02: LAGUNA VERDE (4.350 m) – CERRO MULAS MUERTAS (5.897 m)- LAGUNA VERDE**

Día de ascenso o intento al Cerro Mulas Muertas, regresaremos a la Laguna Verde a dormir. El objetivo no es subir a la cima sino seguir aclimatando lo mejor posible para conseguir nuestro objetivo final.

**DÍA 19/02: LAGUNA VERDE- CAMPAMENTO DE ATACAMA (5.300 m)**

Tras el desayuno desmontaremos el campamento y nos trasladaremos al Campamento Atacama a 5.300 m. Donde instalaremos nuestro campamento base para la ascensión a los Ojos del Salado

**DÍA 20/02: DIA DE ACLIMATACIÓN EN C. ATACAMA**

**DÍA 21/02: C. ATACAMA (5.300 m)- REFUGIO TEJOS (5.900 m) – C. ATACAMA**

Tras el desayuno ascenderemos al **Refugio Tejos** para hacer un porteo de comida y equipo. Descenderemos de nuevo al Campamento Atacama para descansar y dormir.

**DÍA 22/02: CAMPAMENTO ATACAMA (5.300 m)- REFUGIO TEJOS (5.900 m)**

Desayuno y subida al **Refugio Tejos** por la misma ruta que el día anterior, pero esta vez para quedarnos a dormir. Montaremos el campamento y prepararemos nuestra cena.

**DÍA 23/02: REFUGIO TEJOS (5.900 m)- CIMA DEL VOLCAN OJOS DEL SALADO- CAMPAMENTO**

1º día de intento a cima. Saldremos muy temprano y en unas 7-8 horas alcanzaremos la cumbre del Volcán Ojos del Salado. La ascensión de los Ojos del Salado es fácil, a excepción del tramo final que tiene un resalte rocoso de unos 30 m. con una cierta dificultad y que requieren la ayuda de una cuerda fija. Descenderemos al Campamento Tejos de nuevo, para descansar y dormir.

**DÍAS 24-25/02: DÍAS DE RESERVA PARA INTENTO A CIMA.**

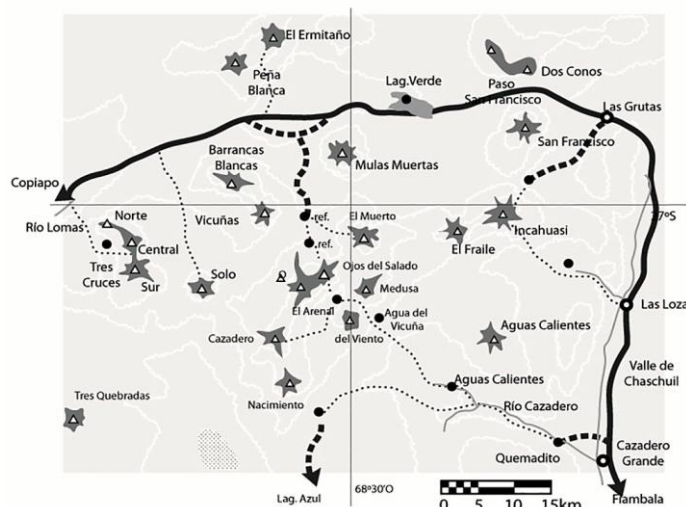
**DÍA 26/02: CAMPAMENTO TEJOS- LAGUNA VERDE- COPIAPÓ**

Descenso a **Laguna Verde** para tomar unos baños termales, después del merecido relax continuación a **Copiapó** y a **Bahía Inglesa**, situada en el mar, para dormir en Hotel.

**DÍA 27/02: COPIAPÓ- SANTIAGO DE CHILE**

Desayuno y traslado al aeropuerto de Copiapó. Vuelo a Santiago y transporte al **Hotel Bidasoa**, alojamiento y desayuno

OJOS DEL SALADO



**DÍA 28/02: VUELO DE REGRESO A ESPAÑA.**

Desayuno y traslado al aeropuerto de Santiago para tomar el vuelo de regreso a España. Salida del vuelo a las 13h40

**DÍA 01/03 LLEGADA A MADRID**

Llegada a Madrid a las 06h30. Fin de los servicios

**PRECIOS DEL PROGRAMA DESCRITO:**

**Con Guía Local (2 días extras de aclimatación en montaña)**

|   |                       |
|---|-----------------------|
| <b>Grupo de 3 personas</b>                                | <b>3.560€/persona</b> |
| <b>Precio de referencia de los vuelos internacionales</b> | <b>930€/persona*</b>  |

\* El precio de referencia es a fecha de la confección de este programa se mirará la mejor opción de vuelos en el momento de decidir las fechas de la expedición.

**NOTA IMPORTANTE: LOS PRECIOS BASE DEL PROGRAMA DESCRITO están calculados con el valor de la divisa en enero de 2017(0,90 ratio \$/€), para el número de personas y condiciones indicadas. Si varía cualquiera de estas circunstancias variará igualmente el precio final del viaje.**

**EN EL MOMENTO DE LA RESERVA SE INFORMARÁ AL CLIENTE DE LAS MEJORES TARIFAS, HORARIOS PARA LAS FECHAS DE SU VIAJE. El precio dependerá de la fecha, la compañía aérea y la clase de reserva que se pueda bloquear. Para poder pasarle un precio exacto de los vuelos se necesita hacer un bloqueo de plazas (sin compromiso ni cargo alguno para Ud.), para lo que necesitamos el nombre y apellidos de cada viajero TAL Y COMO VIENEN EN EL PASAPORTE.**

**Casi todas las tarifas económicas, una vez emitido el billete, TIENEN UN 100% DE GASTOS DE CANCELACIÓN, por lo que recomendamos contratar un seguro de anulación de viaje, que debe formalizarse en el momento de la emisión del billete y confirmación del viaje.**

**EL PRECIO INCLUYE:**

- Vuelos Internacionales España – Santiago de Chile ida y vuelta. **(solo si se elije esta opción)**
- Vuelos Santiago de Chile – Copiapó y regreso con 20 kg de peso en bodega y 8 en cabina.
- 1 Guía local para el grupo. (El Guía también cocina para el grupo y el grupo colabora en las tareas)
- 1 vehículo 4x4 para el grupo y el guía con equipajes.
- 2 noches en **Hotel Bidaosa** en Santiago de Chile en alojamiento y desayuno en habitación doble.
- 1 noche de Hotel en Copiapó, en habitación doble con desayuno.
- 1 noche de Hotel en Bahía Inglesa.
- Permiso de ascensión.
- Transporte terrestre
- Tiendas de alta montaña
- Carpa comedor en campo base, con mesas y sillas
- Botiquín de primeros auxilios
- Radio comunicador
- Comidas mientras se está en la montaña (desayunos, cenas, raciones de marcha)
- Bolsa de Aragón Aventura
- IVA y Gastos de gestión

**EL PRECIO NO INCLUYE:**

- Vuelos internacionales y tasas aéreas
- Comidas y cenas en Santiago y en Copiapó.



- Noches extras en Copiapó en caso de regresar antes por cima previa.
- Seguro médico en la montaña (recomendable Federación de Montaña con la cobertura internacional) **consultar el apartado seguros de esta ficha.**
- Seguro de asistencia en viaje y asistencia sanitaria. **SIEMPRE RECOMENDABLE** (consultar el apartado seguros y preguntarnos precios y condiciones)
- Rescates
- Equipo personal, saco de dormir y colchoneta
- Agua mineral, bebidas y extras personales
- Propinas
- Gastos imprevistos provocados por circunstancias no controlables como cancelaciones o retrasos de vuelos, desastres naturales, problemas atmosféricos, averías, pérdidas o retraso del equipaje, causas de fuerza mayor etc.

*Cualquier gasto extra realizado por el participante y no especificado en el apartado "incluye", correrá de su cuenta y deberá ser abonado en el momento de realizarse.*

### **NIVEL FÍSICO-TÉCNICO DEL PARTICIPANTE:**

**Los Ojos del Salado** no es una montaña técnicamente difícil pero es exigente por su altitud, **es importante tener una buena práctica en la marcha con crampones** en todo tipo de pendientes y experiencia en alta montaña y altitud. Se recomienda una buena preparación y condiciones físicas adecuadas al esfuerzo y desnivel a realizar, ya que, en caso de no estar bien preparado, pueden verse frustradas tus expectativas en esta expedición.

**ES NECESARIO REALIZARSE UN CHEQUEO MÉDICO GENERAL Y DENTAL ANTES DE LA EXPEDICIÓN.** Acude a tu médico para detectar problemas que pudieran agravarse durante la expedición, donde el aislamiento, lejanía o falta de medios pueden crearte dificultades, como alergias, tensión arterial, problemas coronarios, problemas de oídos, bucodentales, estomacales, de articulaciones etc.

Cuanto más preparados vayamos, más posibilidades tendremos de conseguir llegar a la cumbre. Normalmente el ritmo de ascensión será lento para no cansarnos. Tenemos que reservar fuerzas en lo posible para los días de más altitud. Allá arriba hay que practicar la **"ley del mínimo esfuerzo"**.

Antes de la salida, cada participante deberá prepararse por su cuenta haciendo **entrenamiento aeróbico de resistencia**. Footing, btt, etc. en la ciudad, y salir todo lo posible a la montaña porque es así como mejor nos entrenaremos. En los días de salida a la montaña conviene que lo hagamos con mochila cargada para acostumbrar también la espalda. Nos interesa también salir con el material que vamos a llevar para adaptarnos a él lo más posible. ¡Mucho cuidado con las botas nuevas! Puede convertirse en el mayor suplicio durante la expedición.

**El mal de altura: El mayor problema al que nos vamos a enfrentar es la altura.** La aclimatación no depende del nivel de entrenamiento, aunque este siempre favorecerá el proceso. **Cada organismo y cada vez es diferente.** Hay personas que se aclimatan rápidamente y otras lentamente. Incluso personas que otras veces no han tenido problemas pueden verse afectadas. Debemos dar **máxima importancia a hacer una correcta aclimatación, lenta y progresiva**, sobretudo al principio de la expedición, utilizando la clásica técnica de los "dientes de sierra" (subir más alto y volver a dormir más abajo). No debemos tener prisa en atacar la cumbre hasta estar bien aclimatados. De todas maneras **hay que saber aceptar los síntomas normales de la aclimatación:** dolores de cabeza (las aspirinas ayudan mucho), la falta de energía, falta de apetito e insomnio. En caso necesario la única y mejor solución es **DESCENDER**.



## **EQUIPO MÍNIMO RECOMENDADO:**


- **Calcetines** finos y recios (varios pares de recambio).
- **Botas dobles** con botín interior.
- **Cubre botas** de suela libre de goma y cubre botas totales (depende del tipo de botas).
- **Botas blandas** de trekking para las zonas bajas.
- **Pantalones, camisas, etc.**
- **Polos** interiores de cuello alto (varios).
- **Chaqueta y pantalón de forro polar** o pantalón caliente (tipo esquí).
- **Chaqueta y pantalón de Gore-tex** o similar.
- **Chaqueta y pantalón de plumas.**
- **Pasamontañas**
- **Gorra de sol.**
- **Guantes finos** interiores.
- **Guantes tipo esquí** o de lana (2 pares).
- **Manoplas de plumas** o similar (muy calientes de expedición)
- **Cubre manoplas** exterior de Gore-tex o similar.
- **Gafas** de máxima protección solar (2 pares)
- **gafas de ventisca** (tipo esquí).
- **Saco de dormir** de plumas o sintético, caliente
- **colchoneta aislante.**
- **Crampones** automáticos con gomas "antizuecos".
- **Piolet** ligero
- **Bastones** telescópicos.
- **Crema protectora** piel y labios.
- **Mochila** de unos 70 litros
- **Petate o bolsa de viaje.**
- **Navaja y mechero**
- **Cubiertos, taza y plato para altura** (ligeros).
- **Cantimplora.**
- **Termo** (optativo)
- **1 mosquetón de seguridad**
- **1 cinta plana de unos 3 metros** (no es necesario el arnés)
- **Linterna frontal** con abundantes pilas de recambio y bombillas.
- **Botiquín personal**
- **Pastillas potabilizadoras** para el agua.
- **Cámara fotográfica**
- **Altímetro** (optativo).
- **GPS** (optativo)

## **INSCRIPCIONES:**

**En el momento de la reserva se realizará un ingreso de 1.000€ por persona. Si se hace la reserva con menos de un mes de antelación a la fecha de salida, se pagará el importe completo del viaje.**

**Si se contrata la expedición con vuelos incluidos se pagará en el momento de la reserva el importe integro del billete de avión y tasas aéreas. NO SE EMITIRA NINGUN BILLETE DE AVIÓN, HASTA QUE NO SE HAYA PAGADO EL IMPORTE TOTAL DE ESTE.**

Igualmente **se cumplimentará por parte de todos los participantes la hoja de inscripción y el convenio para expediciones** (que aparecen al final de esta ficha) y se nos enviará junto con el justificante de pago. **No se considerará ninguna inscripción en firme hasta que se hayan realizado los requisitos anteriormente citados.**



**El pago** se puede realizar por transferencia bancaria a la cuenta de Aragón Aventura que aparece en la ficha de inscripción, enviando **el justificante bancario** bien por mail a [informa@aragonaventura.es](mailto:informa@aragonaventura.es) o bien por fax al 974 362 421, indicando el nombre del participante y viaje a realizar.

**También se puede realizar el PAGO CON TARJETA (TVP)** entrando en la página de Aragón Aventura <http://aragonaventura.es/tpv>, haciendo clic en la parte de abajo a la derecha, cumplimentar los datos y enviar (no tiene recargo alguno)

En el caso de que se quiera, por el tema del seguro de accidentes, se puede abonar la expedición con la **tarjeta VISA**. Este seguro sólo cubre en caso de accidente en un medio de transporte utilizado durante el viaje. De todas formas, cada interesado deberá informarse en su banco de las condiciones ya que no todos lo incluyen.

**Con una antelación mínima de al menos 20 días antes de la fecha de comienzo del viaje, se deberá haber pagado el importe total de este.** Una vez realizado el último pago, se remitirá la documentación a la dirección electrónica o postal que nos indique el cliente.

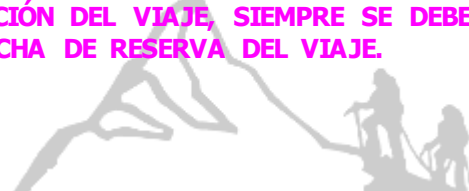
### **INFORMACIONES DE INTERES:**

**DOCUMENTACIÓN:** Pasaporte con validez mínima de 6 meses posterior a la fecha prevista de regreso. **No se necesario visado.**

El viajero es el único responsable de sus documentos y del cumplimiento de los requisitos establecidos por las autoridades de los diferentes países y tendrá que presentarlos siempre que le sean solicitados. En caso de sustracción o extravío del pasaporte, deberá denunciar el hecho lo antes posible ante las autoridades competentes y acudir a la Embajada o Consulado de España con la copia de la denuncia, más información en la página: <http://edit.mae.es/es/MenuPpal/Paises>

**SEGUROS:** Como norma recomendamos siempre ir lo más cubierto posible ante cualquier problema que pueda surgir e igualmente llevar una tarjeta de crédito o recursos suficientes para poder pagar cualquier imprevisto. Cada participante deberá decidir el tipo de seguro que más le conviene, disponemos de varios tipos de pólizas, aquí os hacemos un resumen:

- **SEGURO DE ACCIDENTES DEPORTIVOS Y RESCATE EN MONTAÑA:** Tarjeta de la Federación de Montaña y Escalada del año en curso, con la cobertura adecuada a la actividad y zona a visitar. Aconsejamos informarse bien en la federación de montaña de las condiciones de las coberturas y el helicóptero de rescate. **GENERALMENTE NO INCLUYE ACCIDENTES NO PRODUCIDOS POR LA PRACTICA DEPORTIVA NI ENFERMEDADES COMUNES.**
- **SEGURO MODULAR DE LA COMPAÑÍA INNOVAC DE ASISTENCIA EN VIAJE Y ASISTENCIA SANITARIA,** como complemento del anterior. **Incluye gastos de asistencia sanitaria** desde 6.000 a 100.000 euros, **Robo y daños materiales del equipaje** desde 300 a 4.500 euros y **Gastos de anulación del viaje** desde 600 a 7.000 euros, según la cantidad que se quiera asegurar. **NO INCLUYE ACCIDENTES O ENFERMEDADES DERIVADAS DE LA PRACTICA DEPORTIVA POR ENCIMA DE LOS 4.000 METROS DE ALTITUD.**
- **SEGURO DE ANULACIÓN PLUS Y ANULACIÓN PLUS ELITE DE LA COMPAÑÍA INTERMUNDIAL:** Estas pólizas de seguros cubren únicamente la cancelación del viaje o el reembolso de días no disfrutados, el precio depende del capital asegurado y en caso del seguro de anulación Plus élite no es necesario justificar motivos para la anulación. **IMPORTANTE, PARA QUE TENGA LUGAR EL REEMBOLSO DE GASTOS DE ANULACIÓN DEL VIAJE, SIEMPRE SE DEBE CONTRATAR LA POLIZA DE SEGUROS EN LA MISMA FECHA DE RESERVA DEL VIAJE.**



- **SEGURO ASISTENCIA Y ANULACIÓN POR FUERZA MAYOR, CON O SIN JUSTIFICACIÓN:** Esta póliza cubre, además de asistencia sanitaria, los gastos de anulación del viaje hasta el máximo del capital contratado (2.500€ o 5.000€), por cualquier causa de fuerza mayor, **justificada o no, ocurrida antes de las 24 horas de la salida y notificada de inmediato, que impida el inicio del viaje en la fecha y hora prevista. En este caso se aplicará una franquicia del 10% sobre el importe total del viaje. ESTA GARANTÍA DEBE CONTRATARSE EN EL MOMENTO DE LA RESERVA O COMO MÁXIMO, DENTRO DE LAS 24 HORAS SIGUIENTES.**

**SI ESTÁIS INTERESADOS EN CUALQUIERA DE ESTAS PÓLIZAS DE SEGUROS, CONSULTARNOS CONDICIONES Y PRECIOS.**

Si por alguna circunstancia de **fuerza mayor ajena a la voluntad del viajero y debidamente documentada**, se tuviera que anular el viaje una vez pagado y **siempre antes de su inicio**, Aragón Aventura informará y asesorará de los trámites correspondientes ante la compañía de seguros para reclamar la devolución de todo o parte del importe del viaje (dependiendo de las condiciones contratadas).

**SE RECUERDA QUE PUEDE HABER GASTOS DE CANCELACIÓN TOTALES O PARCIALES DEL PAQUETE DE AGENCIA, YA QUE EN MUCHOS CASOS NUESTROS CORRESPONSALES LOCALES DEBEN REALIZAR PAGOS ANTICIPADOS PARA RESERVAR LOS SERVICIOS CONTRATADOS EN DESTINO.**

**RECALCAMOS QUE ARAGÓN AVENTURA OFRECE AL CLIENTE LA POSIBILIDAD DE GESTIONAR LOS SEGUROS CITADOS ANTERIORMENTE, PERO SON LAS PROPIAS COMPAÑÍAS ASEGURADORAS LAS QUE TIENEN LA RESPONSABILIDAD Y DEBEN RESPONDER EN CASO DE NECESIDAD, Y ES EL PROPIO INTERESADO QUIEN DEBE REALIZAR LAS GESTIONES OPORTUNAS ANTE ELLAS.**

**RESCATE/EVACUACIÓN:** Como ya hemos indicado en la información relativa a los SEGUROS, **cada participante debe tener prevista la posibilidad de una evacuación o rescate desde el punto de vista económico. Cada expedicionario es responsable de los gastos que se ocasionen en su descenso de la montaña, traslado al hospital, tratamientos médicos y repatriación en caso de ser necesario.**

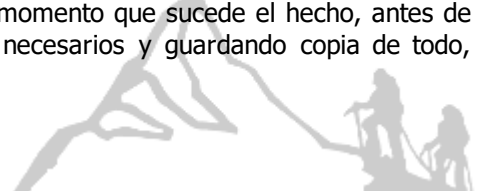
**Se debe prever un seguro que incluya estas contingencias y dinero efectivo o tarjetas de crédito con límite suficiente para poder hacer frente, en el momento, a los gastos que se puedan originar. En muchos casos hay que abonar estos gastos inmediatamente**, para luego, con las facturas y justificantes pertinentes, reclamar la compensación a la compañía aseguradora. **ARAGÓN AVENTURA NO ES, EN NINGÚN CASO, RESPONSABLE DE ESTOS GASTOS.**

**PLAN DE VUELO:** Previsto con IBERIA a confirmar en el momento de la reserva de los billetes.

|             |         |                        |       |                |
|-------------|---------|------------------------|-------|----------------|
| 12 FEB 2017 | IB 6833 | MADRID- SANTIAGO CHILE | 00H05 | 09H25 (+1 día) |
| 28 FEB 2017 | IB 6830 | SANTIAGO CHILE- MADRID | 13H40 | 06H30 (+1 día) |

**EQUIPAJES:** El equipaje y demás enseres personales son responsabilidad del viajero. Se recomienda tenerlo siempre vigilado en las zonas de espera, carga y descarga. Normalmente el equipaje facturado no puede exceder de **20 Kg.** /persona en bodega y **8 Kg** en cabina. Al formalizar el billete de avión se os indicará con exactitud el número de kilos y bultos permitidos por persona, ya que varía dependiendo de las compañías aéreas. **Cualquier exceso de equipaje correrá a cargo del participante.**

En caso de deterioro, pérdida o retraso de los equipajes facturados **es responsabilidad de la compañía aérea** siendo el billete de avión y el resguardo de facturación los documentos vinculantes entre la compañía y el pasajero. En este caso, se debe presentar la reclamación en el momento que sucede el hecho, antes de abandonar el aeropuerto, cumplimentando los trámites burocráticos necesarios y guardando copia de todo, para constancia y futuras reclamaciones.





**VACUNAS:** No es obligatoria ninguna vacuna. Es conveniente tener actualizado el calendario oficial de vacunaciones. Pueden ser recomendables otras vacunas, cuya prescripción deberá realizarse de forma personalizada en cualquiera de los Centros de Vacunación Internacional autorizados. **Para más información consultar la página Web del ministerio de sanidad [www.msc.es](http://www.msc.es)**

### **INFORMACIÓN DEL PAÍS:**

**Chile** se encuentra situado en la parte oeste de América del Sur, ocupa una estrecha franja entre las Montañas de los Andes y el Pacífico. Una tercera parte del país está cubierta por los macizos montañosos de los Andes.

En el norte está el Desierto de Atacama, en el sur los Andes se extienden hasta la Tierra del Fuego, separada del continente por el Estrecho de Magallanes. Su nombre oficial es **República de Chile** y su capital es la ciudad de **Santiago de Chile**.

El relieve chileno está integrado por una Depresión intermedia que cruza al país de forma longitudinal y es flanqueada por dos alineaciones montañosas: la **Cordillera de los Andes** al este, frontera natural con Bolivia y Argentina, con su punto más alto situado en el **Nevado Ojos del Salado**, convirtiéndolo en el volcán activo más alto del mundo, y la Cordillera de la Costa al oeste, de menor altura con respecto a la de los Andes.

La zona norte del país se caracteriza por su escasa vegetación debido a la extrema aridez del **desierto de Atacama** y la ausencia de precipitaciones. Árboles como el tamarugo, el pimientito, el algarrobo y el chañar y diversas especies de cactus son las pocas especies vegetales que pueden adaptarse a las duras condiciones climáticas. En las zonas altiplánicas la vegetación aumenta, destacando la yareta y la queñoa. Entre la fauna encontramos guanacos, vicuñas, llamas y alpacas, que son los principales animales que habitan la zona, junto a otras especies de menor tamaño como vizcachas y chinchillas, mientras en las lagunas altiplánicas habitan especies de flamencos.

En la zona del Norte Chico, cuando se produce un período extraordinario de precipitaciones, se produce el evento conocido como *Desierto Florido* en que las tierras áridas se ven pobladas de diversas especies de flores, como la añañuca. A lo largo de toda la cordillera de los Andes, la especie insigne es el cóndor de los Andes, símbolo del país en el escudo nacional. **Podéis recabar más información del país en la página del Ministerio de Asuntos Exteriores [www.exteriores.gob.es/](http://www.exteriores.gob.es/)**

**ANTES DE REALIZAR UN VIAJE AL EXTRANJERO, SE RECOMIENDA REGISTRAR SUS DATOS EN EL REGISTRO INFORMÁTICO DE VIAJEROS DEL MINISTERIO DE ASUNTOS EXTERIORES Y COOPERACIÓN, PARA FACILITAR LA ATENCIÓN EN EVENTUALES SITUACIONES DE EMERGENCIA O NECESIDAD” <https://www.visatur.maec.es/viajeros/>**

**Embajada Española:** Av. Andrés Bello, 1895. Providencia-**Santiago de Chile**. Tel. 235.27.54.

**Idioma:** Español

**Moneda:** La moneda oficial en Argentina es el **Peso Chileno**. Se puede cambiar en bancos, hoteles y casas de cambio Para más información de los cambios actuales de moneda podéis consultar la página [www.oanda.com/converter/travel](http://www.oanda.com/converter/travel)

**Diferencia Horaria:** GMT – 4 H.Podéis consultar la página [www.hora.es](http://www.hora.es)



**Teléfono:** Los móviles españoles de banda normal no funcionan en Chile. Tienen que ser tribanda o cuatribanda.

**Electricidad:** En Chile la corriente es de 220V. y 50 HZ. Para información de la corriente eléctrica y enchufes podéis visitar la página [www.otae.com/enchufes](http://www.otae.com/enchufes)

**Clima e Información Meteorológica:** Muy variado, las temperaturas templadas son habituales a lo largo de la costa oeste. Al este, en las altas montañas de los Andes, predomina el clima frío. En el norte es desértico y en los alrededores de Santiago predomina el clima mediterráneo. Se recomienda llevar ropa de abrigo entre abril y noviembre. Las estaciones son opuestas a las del hemisferio norte. Para mas información podéis consultar la página [www.mountain-forecats.com](http://www.mountain-forecats.com)

=====

**MUY IMPORTANTE: ARAGON AVENTURA ENTIENDE QUE EL PARTICIPANTE ES CONSCIENTE DE QUE PARTICIPA VOLUNTARIAMENTE EN UNA EXPEDICIÓN DE ALTA MONTAÑA QUE SE DESARROLLA EN PAISES A VECES COMPLICADOS E INESTABLES, CON COSTUMBRES Y CULTURA DIFERENTES A LA NUESTRA, RECORRIENDO ZONAS REMOTAS Y ALEJADAS, Y QUE CONOCE Y ASUME LOS RIESGOS Y DIFICULTADES QUE PUEDE N SURGIR.**

EL PARTICIPANTE DEBE SABER QUE EN ESTE TIPO DE VIAJES NO TODAS LAS VARIABLES PUEDEN SER CONTROLADAS, POR ESTE MOTIVO EL PROGRAMA PUEDE SUFRIR MODIFICACIONES POR CAUSA DE FUERZA MAYOR AJENA A NUESTRA VOLUNTAD.

**ARAGON AVENTURA DECLINA CUALQUIER RESPONSABILIDAD DERIVADA DE LOS IMPREVISTOS, FENOMENOS NATURALES, ACCIDENTES Y POSIBLES CAMBIOS DE PROGRAMA ASI COMO DE UNA INTERPRETACIÓN ERRÓNEA DE LA INFORMACIÓN AQUÍ CONTENIDA. IGUALMENTE, DE CUALQUIER INCUMPLIMIENTO POR PARTE DEL PARTICIPANTE DE LA NORMATIVA EXPRESA DE LOS PAISES.**

**RECOMENDAMOS LEER ATENTAMENTE ESTA FICHA TÉCNICA POR PARTE DE TODOS LOS MIEMBROS DE LA EXPEDICIÓN Y CONSULTARNOS CUALQUIER DUDA QUE TENGAIS.**



## HOJA DE INSCRIPCIÓN

**Esta hoja deberá enviarse (por mail o fax) a Aragón Aventura, al realizarse el primer ingreso, junto con el justificante de este.**

|                          |   |
|--------------------------|---|
| Expedición a:            |   |
| Fechas de la Expedición: | Con Guía Local/Guía de Aragón Aventura/Sin Guía |

|   |               |                             |     |
|---|---------------|-----------------------------|-----|
| Nombre y Apellidos <b>(TAL Y COMO VIENEN EN EL PASAPORTE)</b> |               |                             |     |
| Dirección:  |               |                             | CP: |
| Localidad:  | Provincia:    | Fecha Nacimiento:           |     |
| Teléfono fijo:  | Móvil:        | e-mail:                     |     |
| DNI:  | Nº Pasaporte: | Fecha caducidad Pasaporte:  |     |
| Fecha Expedición pasaporte:                                   |               | Lugar Expedición Pasaporte: |     |

|                       |                    |
|-----------------------|--------------------|
| Compañía aseguradora: | Teléfono contacto: |
|-----------------------|--------------------|

Indicar **DETALLADAMENTE** la experiencia anterior en montaña y altura

|  |
|--|
|  |
|--|

|  |                        |
|--|------------------------|
| Persona de contacto durante la expedición: | Teléfonos de contacto: |
|  |                        |

Si se inscribe junto a otros participantes, indicar nombre y apellidos:

|  |  |
|--|--|
|  |  |
|  |  |

|   |
|---|
| Ingreso como reserva en el momento de la inscripción: |
|---|

A pagar por algunos los siguientes medios:

- PAGO CON TARJETA en el TPV de AA TREKKINGS Y EXPEDICIONES <http://aragonaventura.es/tpv>
- Ingresando en la cuenta corriente de **IBERCAJA ES07 2085 5335 6203 3090 8702 a nombre de AA TREKKINGS Y EXPEDICIONES**. Importante enviar el justificante de ingreso por fax o por e-mail a la oficina de Aragón Aventura (Fax: 974 362 421)



**CONVENIO PARA LAS EXPEDICIONES DE ALTA MONTAÑA**

**Este convenio debe ser firmado por cada uno de los participantes y enviado a Aragón Aventura, junto con la hoja de inscripción, en el momento de formalizar la reserva.**

|                     |         |
|---------------------|---------|
| Nombre y Apellidos: |         |
| Expedición a:       | Fechas: |

El objetivo del presente Convenio entre **Aragón Aventura**, empresa organizadora, y **el participante** es confirmar que el cliente está informado de las condiciones y es consciente de los riesgos que se asumen en este tipo de expediciones. **EL ABAJO FIRMANTE:**

- **Ha leído** atentamente la ficha técnica de la expedición y sus condiciones, declarando que las conoce y acepta en su totalidad.
- **Es consciente** de las dificultades que supone una expedición de este tipo, tanto física como psicológicamente, conoce los riesgos que la montaña conlleva y los asume voluntariamente como parte de la expedición.
- **Reúne** todas las condiciones necesarias para participar en la expedición: experiencia en montaña, preparación física y psicológica, no padece ninguna enfermedad que le pueda crear problemas durante el viaje y se siente apto para intentar la actividad.
- **Entiende** que, en una expedición de estas características, es importante que todos los participantes adopten una actitud positiva, de tolerancia y compañerismo, como base de una buena convivencia en el grupo y con el fin conseguir con éxito el objetivo propuesto.
- **Viaja voluntariamente** a un país de características diferentes al suyo, visitando zonas alejadas y remotas, donde puede haber riesgos tales como: fuerzas de la naturaleza, enfermedad, accidente, condiciones de vida e higiénicas deficientes, agresiones y robos, etc.
- **Cumple** con todos los requisitos legales necesarios para la entrada y estancia en el país a visitar, al igual que se compromete a respetar la normativa expresa del país.
- **Es consciente**, debido a las características del viaje, que puede haber modificaciones en el programa, por causas de fuerza mayor ajenas a la voluntad de la empresa organizadora.
- **EN LAS EXPEDICIONES CON GUÍA UIAGM, el participante entiende que debe colaborar** para el buen desarrollo de la expedición, fomentando la buena convivencia para formar un equipo cohesionado y participar en lo posible, en las tareas colectivas que ayuden a conseguir el objetivo de la expedición, **Acepta** las decisiones del guía en los temas de organización, logística y seguridad, especialmente en el día de ataque final a la cumbre y **entiende** las limitaciones de las capacidades físicas de los guías y porteadores que, igual que las de los participantes, pueden llegar a estar también muy mermaidas por la altitud.
- **EN LAS EXPEDICIONES CON GUÍA LOCAL: el participante entiende** que el Guía local es un acompañante, con diferente formación y exigencia dependiendo del país, conocedor del terreno y las rutas, que nos facilitará las gestiones y estancia en la zona, pero en este caso, en cuanto a las **capacidades técnicas, el participante es responsable de si mismo y debe tener la suficiente experiencia y autonomía.**
- **EN LAS EXPEDICIONES SIN GUÍA: el participante entiende que Aragón Aventura y sus corresponsales locales organizan la parte logística de la expedición y el participante deberá afrontarla con autonomía, experiencia y recursos propios y que Aragón Aventura no tiene ninguna responsabilidad durante el ascenso o descenso de la montaña.**

**Aragón Aventura** entiende que el participante **acepta y asume voluntariamente** todos los posibles riesgos y circunstancias adversas que puedan surgir en la expedición, **declinando esta empresa organizadora cualquier responsabilidad.**

Fecha y Firma:

