

EXPEDICIONES 2017

NUN (7.135 m). - India



***Posibilidad de extensión al Triángulo del Oro:
Delhi, Jaipur y Agra (Taj Mahal)***

Duración del programa base: 32 días

Fechas: Julio, agosto y septiembre de 2017

Salida: Madrid – Barcelona (otras ciudades consultar)



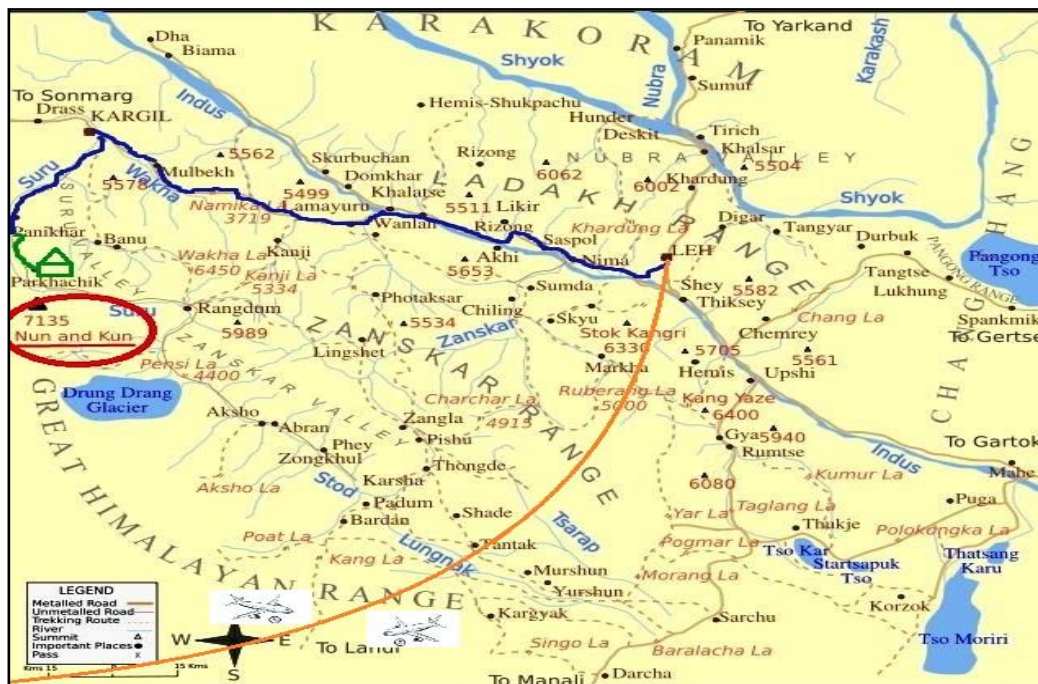
INTRODUCCIÓN:

El macizo de montañas del **Nun Kun** se compone de dos picos principales: **el Nun** de 7.135 m. y **el Kun** de 7.077 m. El Nun es el pico más alto del **Himalaya Indio**. Está situado cerca del **Suru Valley**, a unos 250 Km. al este de Srinagar, la capital de **Cachemira**.

El Kun está separado del **Nun** por un plateau de nieve de unos 4 Km. La tercera cima más alta de este grupo es el **Pinnacle Peak** de 6.930 m.

La montaña fue subida por primera vez por un equipo suizo, francés e indio en el año 1953 por la arista Oeste, que es la ruta más accesible de la montaña. Sin ser fácil, es una montaña que con experiencia alpina e himaláyica puede subirse.

Si se quiere, se puede hacer una **aclimatación previa en el Stock Kangri**, un bonito pico de 6.200 metros del perdido Ladakh.



PROGRAMA:

DÍA 1º: ESPAÑA – DELHI (INDIA)

Vuelo regular con destino a Delhi. Noche a bordo. Dependiendo del vuelo elegido se podrá llegar en el mismo día de la salida. Se adaptará el programa a él.

DÍA 2º: DELHI

Llegada a Delhi y traslado al hotel. Por la tarde tiempo para ver la ciudad. La división entre la parte vieja y la nueva de Delhi marca una clara diferencia de estilos; mientras la parte vieja está amurallada y conserva los monumentos y edificios legendarios, la nueva se acerca cada día más a una ciudad del siglo XXI. Podemos visitar Raj Ghat, un monumento en memoria de Gandhi; la Fortaleza Roja, construida en 1.618; Jama Masjid, una de las mezquitas más grandes de Asia; y la Puerta de India. Regreso al hotel. Alojamiento.



DÍA 3º: DELHI

Visita de la **Indian Mountaineering Foundation**. Resto del día libre en Delhi. Noche en Hotel. (Recordar que el domingo está cerrada la IMF).

DÍA 4º: DELHI – LEH (3.505 m)

Muy temprano por la mañana nos trasladaremos al aeropuerto para tomar el vuelo a **Leh**. Disfrutaremos de un vuelo escénico sobre las imponentes montañas del Himalaya. Llegada y traslado al hotel, día libre para dar un paseo por Leh e ir aclimatando a la altitud.



DÍA 5º: LEH (3.505 m)

Día libre en Leh, capital de Ladakh, es un interesante pueblo de gran colorido que históricamente tuvo gran importancia como uno de los puntos más al sur de la Ruta de la Seda. Los productos provenientes de las montañas eran vendidos a los viajeros que continuaban su ruta hacia el oeste. El bazar donde se realizaban la mayoría de las transacciones comerciales se encuentra en el centro de pueblo y aún posee numerosas tiendas, habiéndose incluido además de productos tradicionales, algunos artículos de valor procedentes del Tíbet y del resto de India, así como tiendas de productos exóticos. Podremos visitar algunas de las riquezas arquitectónicas y culturales de esta localidad, el **Monasterio Hemis, Shey, Thiksey Monasterios**, etc. Noche en Hotel.

DÍA 6º: LEH (3.505 m) - KARGIL (2.704 m)

Desayuno y traslado por carretera hasta **Kargil** (230 km.) Es la segunda ciudad más grande de **Ladakh**, tiene un gran mercado y se trata de una ciudad de importancia en la zona. Noche en Hotel.

DÍA 7º: KARGIL – PANIKHAR – TANGOLE (3.700 m)

Traslado en vehículos hasta **Tangole** (aproximadamente 5 h). Noche en tiendas.

DÍA 8º: TANGOLE (3.700 m) -CAMPO BASE DEL NUN (4.350 m)

Desayuno y preparamos nuestras cosas para comenzar el primer día del Trekking de aproximación **Campo Base del Nun**. El sendero asciende por la morrena glaciaria hasta el lugar donde se instala el Campo Base. Aproximadamente 6 horas de marcha. Montaje del campamento. Noche en tiendas.

DÍAS 09 al 26º: DIAS DE ACLIMATACIÓN, PREPARACIÓN E INTENTO DE LA CIMA DEL NUN

Días de preparación y aclimatación en el Campamento Base, subida a **Campo Base avanzado (4.625 m)** y porteos para equipar los **campos superiores**. Intento de cima del **Nun (7.135 m)**


Esta parte del programa es orientativa, ya que cada expedición la adaptará a su ritmo. Normalmente se montan los siguientes campos:

- **Campo 1 a 5.400 m** por la morrena y el **Glaciar de Shafat** (alrededor de 5 h)
- **Campo 2 a 6.100 m** en el **Snow Plateau**, se asciende a este campo por la vía de los Austriacos después de superar una fuerte pendiente de 300 m. y 40/45º o bien por la ruta de la primera ascensión, bajo la cara este del **White Needle** (7 horas)
- **Campo 3 a 6.250 m**, cruzando el plateau para llegar a los pies del **Pinnacle Peak y el Kun** (aproximadamente 5/6 horas)
- **El día de cima** ascenderemos por la arista este, con cortas secciones **empinadas** hasta alcanzar la arista cimera.



DÍA 2º7: CAMPAMENTO BASE DEL NUN (4.350 m)- TANGOLE (3.700 m) - KARGIL (2.704 m)

Descenso del **Campo Base** a **Tangole**. Desde allí traslado en vehiculo a **Kargil** donde podremos descansar y relajarnos en el hotel.



Día 28º: KARGIL (2.704 m)- LEH (3.505 m)

Desayuno, recogemos nuestras cosas y traslado por carretera a **Leh**. Noche en Hotel.

DÍA 29º: LEH

Día libre en Leh. Noche en Hotel.

DÍA 30º: LEH- DELHI

Desayuno y traslado al aeropuerto para tomar el vuelo a **Delhi**. Traslado al Hotel en la ciudad, resto de la jornada libre.

DÍA 31º: DELHI- MADRID/BARCELONA

Traslado al aeropuerto para tomar el vuelo de regreso a España.

DÍA 32º: LLEGADA A ESPAÑA

ESTA EXPEDICIÓN SE PUEDE REALIZAR:

Con Guía de Alta Montaña UIAGM desde España, apoyo técnico, logístico y humano durante todo el tiempo de la expedición de un Guía con experiencia y titulado de acuerdo con la Formación reglada en España y Europa para cada especialidad. **El guía, en este caso, es responsable del itinerario, logística y la seguridad del grupo.**

Con Guía Local. El Guía local es un acompañante, con diferente formación y exigencia dependiendo del país, conocedor del terreno y las rutas, que nos facilitará las gestiones y estancia en la zona, pero en este caso, en cuanto a las **capacidades técnicas, el participante es responsable de si mismo y debe tener la suficiente experiencia y autonomía.**

Sin Guía: Aragón Aventura y sus corresponsales locales, organizan la parte logística de la expedición y **el participante deberá afrontarla con autonomía, experiencia y recursos propios**, aunque siempre podrá contar con nuestro asesoramiento y apoyo.

PRECIOS DEL PROGRAMA DESCRITO:

CON GUÍA LOCAL (NO GUÍA DE ALTURA) Y VUELOS INTERNACIONALES NO INCLUIDOS:

Grupo de 3-4 personas:	3.950 €/Persona
Grupo de 5-6 personas:	3.090 €/Persona
Grupo de 7-9 personas:	2.860 €/Persona

PRECIO DE GUÍA DE ALTA MONTAÑA LOCAL: 974€ A DIVIDIR ENTRE TODO EL GRUPO



NOTA IMPORTANTE: LOS PRECIOS BASE DEL PROGRAMA DESCRITO están calculados con el valor de la divisa en enero de 2017(0,90 ratio \$/€), para el número de personas y condiciones indicadas. Si varía cualquiera de estas circunstancias variará igualmente el precio final del viaje.

EN EL MOMENTO DE LA RESERVA SE INFORMARÁ AL CLIENTE DE LAS MEJORES TARIFAS, HORARIOS PARA LAS FECHAS DE SU VIAJE. El precio dependerá de la fecha, la compañía aérea y la clase de reserva que se pueda bloquear. Para poder pasarle un precio exacto de los vuelos se necesita hacer un bloqueo de plazas (sin compromiso ni cargo alguno para Ud.), para lo que necesitamos el nombre y apellidos de cada viajero TAL Y COMO VIENEN EN EL PASAPORTE.

Casi todas las tarifas económicas, una vez emitido el billete, TIENEN UN 100% DE GASTOS DE CANCELACIÓN, por lo que recomendamos contratar un seguro de anulación de viaje, que debe formalizarse en el momento de la emisión del billete y confirmación del viaje.

EL PRECIO INCLUYE:

- Asesoramiento pre expedición.
- Traslado aeropuerto de Delhi-hotel ida y vuelta
- Hotel en Delhi, según programa, alojamiento y desayuno
- Vuelo Delhi – Leh y regreso
- Hotel en Leh, según programa, media pensión
- Traslados interiores según programa
- Servicios incluidos solo hasta el campo base.
- Guía local de habla inglesa (no guía de montaña)
- Oficial de enlace (incluidos sus gastos)
- Porteadores
- Pensión completa en el trekking
- Tiendas dobles en el trekking y en el Campo Base.
- Permiso de ascensión de ambos picos
- Bolsa petate de Aragón Aventura
- IVA y Gastos de gestión.

EL PRECIO NO INCLUYE:

- Vuelos Internacionales.
- Visado de entrada en India
- Comidas y cenas en Delhi
- Comidas en Leh
- Ningún servicio por encima del campo base
- Seguro médico en la montaña (recomendable Federación de Montaña con la cobertura internacional) **consultar el apartado seguro de esta ficha.**
- Seguro de asistencia en viaje y asistencia sanitaria. **SIEMPRE RECOMENDABLE** (consultar el apartado seguro y preguntarnos precios y condiciones)
- Rescates
- Equipo personal
- Propinas
- Agua mineral, bebidas y extras personales
- Gastos imprevistos provocados por circunstancias no controlables como cancelaciones o retrasos de vuelos, desastres naturales, problemas atmosféricos, averías, perdidas o retraso del equipaje, causas de fuerza mayor etc.

Cualquier gasto extra realizado por el participante y no especificado en el apartado "incluye", correrá de su cuenta y deberá ser abonado en el momento de realizarse.



NIVEL FÍSICO-TÉCNICO DEL PARTICIPANTE:

EL NUN es una montaña con una cierta dificultad técnica y además de ser una montaña de ya una altitud considerable, nos vamos a tener que desenvolver por terreno glaciario, por lo que el participante debe reunir las condiciones tanto físicas como psíquicas para emprender este tipo de expediciones, ya que de no ser así se pueden ver frustradas todas sus expectativas, debe tener una buena práctica en la progresión con crampones en todo tipo de pendientes hasta 50° por terreno glaciario, técnicas de seguridad, así como experiencia en alpinismo invernal y en altura.

ES NECESARIO REALIZARSE UN CHEQUEO MÉDICO GENERAL Y DENTAL ANTES DE LA EXPEDICIÓN. Acude a tu médico para detectar problemas que pudieran agravarse durante la expedición, donde el aislamiento, lejanía o falta de medios pueden crear dificultades, como alergias, tensión arterial, problemas coronarios, problemas de oídos, bucodentales, estomacales, de articulaciones etc.

Antes de la salida, cada participante deberá prepararse por su cuenta haciendo **entrenamiento aeróbico de resistencia**. Footing, btt, etc. en la ciudad, y salir todo lo posible a la montaña porque es así como mejor nos entrenaremos. En los días de salida a la montaña conviene que lo hagamos con mochila cargada para acostumbrar también la espalda. Nos interesa también salir con el material que vamos a llevar para adaptarnos a él lo más posible. ¡Mucho cuidado con las botas de plástico nuevas! Puede convertirse en el mayor suplicio durante la expedición.

Un último consejo es la **preparación psicológica**. Es muy importante mentalizarse e imaginar adónde vamos a ir. Aconsejamos leer libros sobre la montaña concreta, artículos, fotografías, etc. En estas grandes montañas en muchas ocasiones la mente es más importante que las piernas...

El mal de altura: El mayor problema al que nos vamos a enfrentar es la altura. La aclimatación no depende del nivel de entrenamiento, aunque este siempre favorecerá el proceso. **Cada organismo y cada vez es diferente.** Hay personas que se aclimatan rápidamente y otras lentamente. Incluso personas que otras veces no han tenido problemas pueden verse afectadas.

Debemos dar **máxima importancia a hacer una correcta aclimatación, lenta y progresiva**, sobretudo al principio de la expedición, utilizando la clásica técnica de los "dientes de sierra" (subir más alto y volver a dormir más abajo). No debemos tener prisa en atacar la cumbre hasta estar bien aclimatados. De todas maneras, **hay que saber aceptar los síntomas normales de la aclimatación:** dolores de cabeza (las aspirinas ayudan mucho), la falta de energía, falta de apetito e insomnio. En caso necesario la única y mejor solución es **DESCENDER**.

EQUIPO MÍNIMO RECOMENDADO:

- **Mochila** de unos 60 litros
- **Petate o bolsa de viaje.**
- **Botas dobles** de expedición con botón interior.
- **Cubre botas** de suela libre de goma y cubre botas totales (depende del tipo de botas).
- **Botas blandas** de trekking para las zonas bajas.
- **Sandalias o zapatillas** para los momentos de campo base o descanso
- **Calcetines** finos y recios (varios pares de recambio).
- **Pantalones, camisetas, etc.**
- **Polos** interiores de cuello alto (varios).
- **Chaqueta y pantalón de forro polar** o pantalón caliente (tipo esquí).
- **Chaqueta y pantalón de Gore-tex** o similar.
- **Chaqueta caliente de plumas o sintética**
- **Pasamontañas**



- **Gorra de sol.**
- **Guantes finos** interiores.
- **Guantes tipo esquí** (2 pares).
- **Manoplas de plumas** o similar (muy calientes de expedición)
- **Cubre manoplas** exteriores de Gore-tex o similar.
- **Bolsitas de calor desechables** para las manoplas el día de cumbre.
- **Gafas** de máxima protección solar (2 pares)
- **Gafas** de ventisca (tipo esquí).
- **Saco de dormir** de plumas muy caliente (mejor con cremallera lateral)
- **Colchoneta** aislante.
- **Bote** para orinar en los campamentos de altura.
- **Crampones** automáticos con gomas "antizuecos".
- **Piolet.**
- **Bastones** telescópicos (optativo).
- **Crema protectora piel y labios.** De alta protección (ejemplo: Helioderm 32 de Isdin).
- **Navaja y mechero**
- **Cantimplora.**
- **Termo** (optativo)
- **Cuchara y taza para altura** (ligeros).
- **Mosquetones** de seguridad
- **Arnés**
- **Casco**
- **Cuerdas** para encordamiento en glaciar.
- **Cordinos y cintas**
- **Ascendedores - bloqueadores** tipo "jumar" para las cuerdas fijas
- **Estacas de nieve**
- **Tornillos de hielo**
- **Linterna frontal** con abundantes pilas de recambio y bombillas.
- **Botiquín personal**
- **Bolsa de aseo personal, toallitas húmedas, papel higiénico etc.**
- **Pastillas potabilizadoras** para el agua.
- **Botiquín colectivo.**
- **Tiendas de altura**
- **Equipo de cocina de altura**
- **Gas para cocinar**
- **Menaje de cocina**
- **Comida de altura.**
- **Cámara fotográfica**
- **Altímetro** 8.000 metros
- **GPS**
- **Radios** para comunicación con entre campamentos

EXTENSIÓN AL TRIANGULO DE ORO:

El Triangulo de Oro es un destino mágico en el norte de la India donde el turista puede apreciar a simple vista el curioso contraste de colores que predomina en cada ciudad: el verde de Delhi, el rosa de Jaipur y el blanco del Taj Mahal de Agra.

Os proponemos un viaje de 4 días/3 noches visitando los lugares mas emblemáticos de la zona, a realizar al final de vuestro trekking o expedición, para conocer un poco más de este maravilloso país de contrastes y culturas ancestrales que es la India.



PROGRAMA:

DÍA 1º: DELHI-JAIPUR

Distancia: 270 Km. Duración: 5h

Después del desayuno, comenzamos el viaje por carretera a Jaipur. **Jaipur**, la capital de Rajastán, goza de una gran fama por ser territorio de los rajputs, unos bravos guerreros que lucharon con sus vidas por defender sus tierras. Esta considerada la "ciudad rosa" por el espectacular colorido de sus edificios que la dan un toque muy especial. Llegada a nuestro hotel.

DÍA 2º: JAIPUR

La ciudad fue construida en el siglo XVIII por el maharajá Jai Singh II, del que recibe su nombre. El **Fuerte Amber** es un impresionante recinto amurallado y fortificado en el año 1592 sobre una colina en la antigua ciudad de Amber, y el **Hawa Mahal**, la imagen más conocida de la ciudad, cuyo nombre significa palacio del viento, y que fue construido para que las mujeres del palacio pudieran ver las procesiones callejeras.



Después del desayuno traslado en coche hasta el **Fuerte Amber**. Podremos disfrutar de un paseo en elefante para subir al fuerte. Después se visitarán los principales lugares de interés de Jaipur: **El City Palace, el Janta Mantar y el Hawa Mahal** (solo desde el exterior). El resto del día será libre para visitar la ciudad y los mercados locales. A última hora traslado a nuestro hotel.

DÍA 3º: JAIPUR-FATEHPUR SIKRI-AGRA

Distancia: 265 Km. Duración: 5h

Desayuno y traslado en coche a **Agra**, famosa por ser el hogar de una de las Siete Maravillas del Mundo, el **Taj Mahal**. Agra fue una vez la capital del Imperio Mughal y aún hoy parece ser una ciudad del pasado. En el camino visitaremos un pueblo llamado **Abhaneri**, originalmente Abhaneri se llamaba **Abha Nagri**, que significa la ciudad del brillo. Continuaremos nuestro viaje y pararemos para visitar **Fatehpur Sikri**, "la ciudad fantasma" que se encuentra al oeste de Agra. Por la tarde llegada a nuestro hotel en Agra.

DÍA 4º: AGRA-DELHI

Distancia: 230 Km. Duración: 3/4h


Situada a orillas del río Yamuna, **Agra** fue la capital del imperio Mogol durante los años 1556 y 1658. Agra supone el tercer vértice del triángulo de oro.



Es la ciudad del blanco y majestuoso **Taj Mahal**, construido por el emperador mongol Shah Jahan para su esposa favorita. Su tamaño y su belleza no decepcionan a nadie, por mucho que se haya visto la fotografía cientos de veces.

Temprano por la mañana visitaremos el **Taj Mahal** (este monumento permanece cerrado todos los viernes). Podremos tomar coches eléctricos para ir desde el aparcamiento hasta la puerta. Después de la visita regresaremos al hotel

para el desayuno. Continuaremos la mañana visitando el resto de los lugares de interés de Agra como el **Fuerte Rojo y El Itmad ul-daulah**.



A primera hora de la tarde regreso por carretera hasta el **aeropuerto de Delhi** para tomar el vuelo a España (dependiendo del vuelo elegido es posible pasar esta noche en hotel en Delhi y tomar el vuelo al día siguiente, en ese caso hay suplemento de una noche extra)

PRECIOS DE LA EXTENSION AL TRIANGULO DE ORO:

CON GUÍA LOCAL:

Grupo de 2 personas:	410 €/persona
Grupo de 3 personas:	370 €/persona
Grupo de 4 personas:	335 €/persona
Grupo de 5-6 personas:	320 €/persona

EL PRECIO INCLUYE:

- Todos los traslados incluidos en el recorrido descritos en programa
- Traslados hotel y aeropuerto en Delhi
- 3 noches en los hoteles descritos a continuación, habitación doble, alojamiento y desayuno.
- Servicio de Guía local de habla hispana durante el recorrido de turismo del Triángulo de Oro.
- Entradas a los monumentos en Jaipur, Fatehpur Sikri y Agra.
- Paseo en elefantes en el Fuerte Amber de Jaipur
- Coche eléctrico desde el aparcamiento hasta la puerta del Taj Mahal.

EL PRECIO NO INCLUYE:

- Comidas y cenas en todo el programa
- Bebidas y gastos personales
- Todo lo no expresado en incluye
- Cualquier gasto ocasionado por razones ajenas a nuestro control, tales como retrasos, cancelaciones, etc., Y cualquier otra situación relacionada con bloqueo de carreteras, accidentes, evacuación médica y calamidades naturales.

ALOJAMIENTOS PREVISTOS:

(Sujetos a disponibilidad, si no la hubiera se buscará un hotel de similares características y categoría)

CIUDA D	HOTEL	CATEGORIA	NOCHES	REGIMEN
JAIPUR	Shahpura House www.shahpura.com	Deluxe Room	02	Alojamiento y desayuno
AGRA	Crystal Sarovar www.sarovarhotels.com	Deluxe Room	01	Alojamiento y desayuno

INSCRIPCIONES:

En el momento de la reserva se realizará un ingreso de 1.000€ por persona. Si se hace la reserva con menos de un mes de antelación a la fecha de salida, se pagará el importe completo del viaje.



Si se contrata la expedición con vuelos incluidos se pagará en el momento de la reserva el importe íntegro del billete de avión y tasas aéreas. NO SE EMITIRA NINGUN BILLETE DE AVIÓN, HASTA QUE NO SE HAYA PAGADO EL IMPORTE TOTAL DE ESTE.

Igualmente **se cumplimentará por parte de todos los participantes la hoja de inscripción y el convenio para expediciones** (que aparecen al final de esta ficha) y se nos enviará junto con el justificante de pago. **No se considerará ninguna inscripción en firme hasta que se hayan realizado los requisitos anteriormente citados.**

El pago se puede realizar por transferencia bancaria a la cuenta de Aragón Aventura que aparece en la ficha de inscripción, enviando **el justificante bancario** bien por mail a informa@aragonaventura.es o bien por fax al 974 362 421, indicando el nombre del participante y viaje a realizar.

También se puede realizar el PAGO CON TARJETA (TVP) entrando en la página de Aragón Aventura <http://aragonaventura.es/tpv>, haciendo clic en la parte de abajo a la derecha, cumplimentar los datos y enviar (no tiene recargo alguno)

En el caso de que se quiera, por el tema del seguro de accidentes, se puede abonar la expedición con la **tarjeta VISA**. Este seguro sólo cubre en caso de accidente en un medio de transporte utilizado durante el viaje. De todas formas, cada interesado deberá informarse en su banco de las condiciones ya que no todos lo incluyen.

Con una antelación mínima de al menos 20 días antes de la fecha de comienzo del viaje, se deberá haber pagado el importe total de este. Una vez realizado el último pago, se remitirá la documentación a la dirección electrónica o postal que nos indique el cliente.

INFORMACIONES DE INTERES:

DOCUMENTACIÓN:

- **Pasaporte** con validez mínima de 6 meses posterior a la fecha prevista de regreso. Es necesario
- **Visado** de entrada en **India**, posibilidad de tramitarlo a través de Aragón Aventura.

El viajero es el único responsable de sus documentos y del cumplimiento de los requisitos establecidos por las autoridades de los diferentes países y tendrá que presentarlos siempre que le sean solicitados. En caso de sustracción o extravío del pasaporte, deberá denunciar el hecho lo antes posible ante las autoridades competentes y acudir a la Embajada o Consulado de España con la copia de la denuncia, más información en la página: <http://edit.mae.es/es/MenuPpal/Paises>

SEGUROS: Como norma recomendamos siempre ir lo más cubierto posible ante cualquier problema que pueda surgir e igualmente llevar una tarjeta de crédito o recursos suficientes para poder pagar cualquier imprevisto. Cada participante deberá decidir el tipo de seguro que más le conviene, disponemos de varios tipos de pólizas, aquí os hacemos un resumen:

- **SEGURO DE ACCIDENTES DEPORTIVOS Y RESCATE EN MONTAÑA:** Tarjeta de la Federación de Montaña y Escalada del año en curso, con la cobertura adecuada a la actividad y zona a visitar. Aconsejamos informarse bien en la federación de montaña de las condiciones de las coberturas y el helicóptero de rescate. **GENERALMENTE NO INCLUYE ACCIDENTES NO PRODUCIDOS POR LA PRACTICA DEPORTIVA NI ENFERMEDADES COMUNES.**



- **SEGURO MODULAR DE LA COMPAÑÍA INNOVAC DE ASISTENCIA EN VIAJE Y ASISTENCIA SANITARIA**, como complemento del anterior. **Incluye gastos de asistencia sanitaria** desde 6.000 a 100.000 euros, **Robo y daños materiales del equipaje** desde 300 a 4.500 euros y **Gastos de anulación del viaje** desde 600 a 7.000 euros, según la cantidad que se quiera asegurar. **NO INCLUYE ACCIDENTES O ENFERMEDADES DERIVADAS DE LA PRACTICA DEPORTIVA POR ENCIMA DE LOS 4.000 METROS DE ALTITUD.**
- **SEGURO DE ANULACIÓN PLUS Y ANULACIÓN PLUS ELITE DE LA COMPAÑÍA INTERMUNDIAL**: Estas pólizas de seguros cubren únicamente la cancelación del viaje o el reembolso de días no disfrutados, el precio depende del capital asegurado y en caso del seguro de anulación Plus élite no es necesario justificar motivos para la anulación. **IMPORTANTE, PARA QUE TENGA LUGAR EL REEMBOLSO DE GASTOS DE ANULACIÓN DEL VIAJE, SIEMPRE SE DEBE CONTRATAR LA POLIZA DE SEGUROS EN LA MISMA FECHA DE RESERVA DEL VIAJE.**
- **SEGURO ASISTENCIA Y ANULACIÓN POR FUERZA MAYOR, CON O SIN JUSTIFICACIÓN**: Esta póliza cubre, además de asistencia sanitaria, los gastos de anulación del viaje hasta el máximo del capital contratado (2.500€ o 5.000€), por cualquier causa de fuerza mayor, **justificada o no, ocurrida antes de las 24 horas de la salida y notificada de inmediato, que impida el inicio del viaje en la fecha y hora prevista. En este caso se aplicará una franquicia del 10% sobre el importe total del viaje. ESTA GARANTÍA DEBE CONTRATARSE EN EL MOMENTO DE LA RESERVA O COMO MÁXIMO, DENTRO DE LAS 24 HORAS SIGUIENTES.**

SI ESTÁIS INTERESADOS EN CUALQUIERA DE ESTAS PÓLIZAS DE SEGUROS, CONSULTARNOS CONDICIONES Y PRECIOS.

Si por alguna circunstancia de **fuerza mayor ajena a la voluntad del viajero y debidamente documentada**, se tuviera que anular el viaje una vez pagado y **siempre antes de su inicio**, Aragón Aventura informará y asesorará de los trámites correspondientes ante la compañía de seguros para reclamar la devolución de todo o parte del importe del viaje (dependiendo de las condiciones contratadas).

SE RECUERDA QUE PUEDE HABER GASTOS DE CANCELACIÓN TOTALES O PARCIALES DEL PAQUETE DE AGENCIA, YA QUE EN MUCHOS CASOS NUESTROS CORRESPONSALES LOCALES DEBEN REALIZAR PAGOS ANTICIPADOS PARA RESERVAR LOS SERVICIOS CONTRATADOS EN DESTINO.

RECALCAMOS QUE ARAGÓN AVENTURA OFRECE AL CLIENTE LA POSIBILIDAD DE GESTIONAR LOS SEGUROS CITADOS ANTERIORMENTE, PERO SON LAS PROPIAS COMPAÑÍAS ASEGURADORAS LAS QUE TIENEN LA RESPONSABILIDAD Y DEBEN RESPONDER EN CASO DE NECESIDAD, Y ES EL PROPIO INTERESADO QUIEN DEBE REALIZAR LAS GESTIONES OPORTUNAS ANTE ELLAS.

EVACUACIÓN O RESCATE: Como ya hemos indicado en la información relativa a los SEGUROS, **cada participante debe tener prevista la posibilidad de una evacuación o rescate desde el punto de vista económico. Cada expedicionario es responsable de los gastos que se ocasionen en su descenso de la montaña, traslado al hospital, tratamientos médicos y repatriación en caso de ser necesario.**

Se debe prever un seguro que incluya estas contingencias y dinero efectivo o tarjetas de crédito con límite suficiente para poder hacer frente, en el momento, a los gastos que se puedan originar. En muchos casos hay que abonar estos gastos inmediatamente, para luego, con las facturas y justificantes pertinentes, reclamar la compensación a la compañía aseguradora. **ARAGÓN AVENTURA NO ES, EN NINGÚN CASO, RESPONSABLE DE ESTOS GASTOS.**



VACUNAS Y RECOMENDACIONES SANITARIAS: No es obligatoria ninguna vacuna, pero es conveniente tener actualizado el calendario oficial de vacunaciones. Pueden ser recomendables otras vacunas, cuya prescripción deberá realizarse de forma personalizada en cualquiera de los Centros de Vacunación Internacional autorizados. Hay riesgo de Paludismo por debajo de los 2000 m.

Excepto en las ciudades y en hoteles de alta categoría, las condiciones sanitarias son deficientes y es recomendable tener precauciones con el agua y con los alimentos frescos. Es muy importante, sobre todo al principio de la expedición, extremar el cuidado de no beber agua no embotellada, ni ensaladas o fruta pelada, por los problemas intestinales. **Para más información consultar la página del Ministerio de Sanidad** <http://www.msssi.gob.es/>

EQUIPAJES: Normalmente el equipaje facturado no puede exceder de **23 Kg. por persona**. Al formalizar el billete de avión se os indicará con exactitud. **Cualquier exceso de equipaje correrá a cargo del participante.** El equipaje y demás enseres personales son responsabilidad del viajero. Se recomienda tenerlo siempre vigilado en las zonas de espera, carga y descarga.

En caso de deterioro, pérdida o retraso de los equipajes facturados **es responsabilidad de la compañía aérea** siendo el billete de avión y el resguardo de facturación los documentos vinculantes entre la compañía y el pasajero. En este caso, se debe presentar la reclamación en el momento que sucede el hecho, antes de abandonar el aeropuerto, cumplimentando los trámites burocráticos necesarios y guardando copia de todo, para constancia y futuras reclamaciones.

INFORMACIÓN DEL PAÍS:

La República de la India es un país que ocupa la mayor del sur de Asia. Tiene fronteras con Pakistán y Afganistán en el noroeste, la República Popular de China, Nepal, y Bután en el norte, y Bangladesh y Myanmar en el este, con una línea costera que se extiende por más de siete mil kilómetros. Su capital es **Nueva Delhi**.

Sus vecinos en el Océano Índico son las naciones de la isla de Maldivas en el sudoeste, de Sri Lanka en el sur, y de Indonesia en el sureste. La India es el segundo país populoso en el mundo, con una población que sobrepasa los mil millones y es el séptimo país más grande por área geográfica. Es una república constitucional que esta compuesta por la unión de veintiocho estados y seis territorios.

Como centro de las rutas históricas importantes del comercio, la India es el hogar de algunas de las civilizaciones más antiguas. La India es el lugar de nacimiento de las cuatro religiones importantes del mundo: el hinduismo, el budismo, el jainismo y el sijismo, y tiene la tercera población musulmana más grande en el mundo.

Jammu Cachemira es el estado de la India situado más al norte. Limita al N y NE con China (Xinjiang y Tíbet), al Sur con los estados indios de Himachal Pradesh y Panyab, al sudoeste, oeste, noroeste con Pakistán. El estado está compuesto por tres divisiones: **Jammu, el Valle de Cachemira y Ladakh**. **Jammu Cachemira** es uno de los estados históricos de la India, antiguamente conocido como "el paraíso en la tierra" por sus hermosos paisajes montañosos.

Podéis recabar más información sobre este país en la página del Ministerio de Asuntos Exteriores www.exteriores.gob.es/

ANTES DE REALIZAR UN VIAJE AL EXTRANJERO, SE RECOMIENDA REGISTRAR SUS DATOS EN EL REGISTRO INFORMÁTICO DE VIAJEROS DEL MINISTERIO DE ASUNTOS EXTERIORES Y COOPERACIÓN, PARA FACILITAR LA ATENCIÓN EN EVENTUALES SITUACIONES DE EMERGENCIA O NECESIDAD" <https://www.visatur.maec.es/viajeros/>





AA TREKKINGS Y EXPEDICIONES

C/ Los Pastores 12

22700 JACA (Huesca) España

NIF: B22170922

Tfno: +34 974 362 996 FAX: +34 974 362 421

e-mail: informa@aragonaventura.es

web: www.aragonaventura.es

Embajada Española: 12, Prithviraj Road - **New Delhi** 110011. Tel: (91-11) 4129 3000.

Idioma: El Indio es el idioma oficial más hablado. Hay otros 21 idiomas oficiales en el País. El Ingles es la segunda lengua y la lengua de los asuntos administrativos y judiciales.

Moneda: En **India** la moneda es la rupia. El cambio en el mercado negro (más ventajoso que el cambio oficial) está castigado por la ley. Los euros son aceptados por las Agencias de Cambio. Para mas información de los cambios actuales de moneda podéis consultar la página www.oanda.com/convertir/travel

Diferencia Horaria: GTM + 5,50 H. Podéis consultar la página www.hora.es

Electricidad: En la India la corriente eléctrica es de 240 V 50 Ms. Para información de la corriente eléctrica y enchufes podéis visitar la página www.otae.com/enchufes

Clima e Información Meteorológica: El clima de India varía ampliamente, India es un país con una gran diversidad climática. Su situación geográfica y geológica le permite tener zonas tropicales y sub-tropicales, zonas templadas, y zonas alpinas. Ya que el Océano Índico y la presencia del Himalaya (que se encuentra en el norte del país, en las fronteras con la China, el Nepal, y el Bután) influyen mucho en la configuración del mapa de los climas en el país, en India los ciclones tropicales y otros tipos de tormentas puede traer grandes cantidades inusuales de precipitaciones en algunos partes del año.

De esta forma, en India es posible encontrar climas fríos de alta montaña (con nieve y glaciares) a unos cuántos kilómetros de los climas más calurosos de la llanura Indo-Gangética. India tiene cuatro estaciones, el invierno, el verano, el monzón, y el «otoño». **Para mas información podéis consultar la página www.mountain-forecast.com**

=====

MUY IMPORTANTE: ARAGON AVENTURA ENTIENDE QUE EL PARTICIPANTE ES CONSCIENTE DE QUE PARTICIPA VOLUNTARIAMENTE EN UNA EXPEDICIÓN DE ALTA MONTAÑA QUE SE DESARROLLA EN PAISES A VECES COMPLICADOS E INESTABLES, CON COSTUMBRES Y CULTURA DIFERENTES A LA NUESTRA, RECORRIENDO ZONAS REMOTAS Y ALEJADAS, Y QUE CONOCE Y ASUME LOS RIESGOS Y DIFICULTADES QUE PUEDAN SURGIR.

EL PARTICIPANTE DEBE SABER QUE EN ESTE TIPO DE VIAJES NO TODAS LAS VARIABLES PUEDEN SER CONTROLADAS, POR ESTE MOTIVO EL PROGRAMA PUEDE SUFRIR MODIFICACIONES POR CAUSA DE FUERZA MAYOR AJENA A NUESTRA VOLUNTAD.

ARAGÓN AVENTURA DECLINA CUALQUIER RESPONSABILIDAD DERIVADA DE LOS IMPREVISTOS, FENOMENOS NATURALES, ACCIDENTES Y POSIBLES CAMBIOS DE PROGRAMA ASI COMO DE UNA INTERPRETACIÓN ERRÓNEA DE LA INFORMACIÓN AQUÍ CONTENIDA. IGUALMENTE, DE CUALQUIER INCUMPLIMIENTO POR PARTE DEL PARTICIPANTE DE LA NORMATIVA EXPRESA DE LOS PAISES.

RECOMENDAMOS LEER ATENTAMENTE ESTA FICHA TÉCNICA POR PARTE DE TODOS LOS MIEMBROS DE LA EXPEDICIÓN Y CONSULTARNOS CUALQUIER DUDA QUE TENGAIS.



HOJA DE INSCRIPCIÓN

Esta hoja deberá enviarse (por mail o fax) a Aragón Aventura, al realizarse el primer ingreso, junto con el justificante de este.

Expedición a:	
Fechas de la Expedición:	Con Guía Local/Guía de Aragón Aventura/Sin Guía

Nombre y Apellidos (TAL Y COMO VIENEN EN EL PASAPORTE)			
Dirección:			CP:
Localidad:	Provincia:	Fecha Nacimiento:	
Teléfono fijo:	Móvil:	e-mail:	
DNI:	Nº Pasaporte:	Fecha caducidad Pasaporte:	
Fecha Expedición pasaporte:		Lugar Expedición Pasaporte:	

Compañía aseguradora:	Teléfono contacto:
-----------------------	--------------------

Indicar DETALLADAMENTE la experiencia anterior en montaña y altura

--


Persona de contacto en caso de accidente:	Teléfonos de contacto:

Si se inscribe junto a otros participantes, indicar nombre y apellidos:

Ingreso como reserva en el momento de la inscripción:

A pagar por algunos los siguientes medios:

- PAGO CON TARJETA en el TPV de AA TREKKINGS Y EXPEDICIONES <http://aragonaventura.es/tpv>
- Ingresando en la cuenta corriente de **IBERCAJA ES07 2085 5335 6203 3090 8702 a nombre de AA TREKKINGS Y EXPEDICIONES**. Importante enviar el justificante de ingreso por fax o por e-mail a la oficina de Aragón Aventura (Fax: 974 362 421)



CONVENIO PARA LAS EXPEDICIONES DE ALTA MONTAÑA

Este convenio debe ser firmado por cada uno de los participantes y enviado a Aragón Aventura, junto con la hoja de inscripción y el resguardo del pago, en el momento de formalizar la reserva.

Nombre y Apellidos:	
Expedición a:	Fechas:

El objetivo del presente Convenio entre **Aragón Aventura**, empresa organizadora, y **el participante** es confirmar que el cliente está informado de las condiciones y es consciente de los riesgos que se asumen en este tipo de expediciones. **EL ABAJO FIRMANTE:**

- **Ha leído** atentamente la ficha técnica de la expedición y sus condiciones, declarando que las conoce y acepta en su totalidad.
- **Es consciente** de las dificultades que supone una expedición de este tipo, tanto física como psicológicamente, conoce los riesgos que la montaña conlleva y los asume voluntariamente como parte de la expedición.
- **Reúne** todas las condiciones necesarias para participar en la expedición: experiencia en montaña, preparación física y psicológica, no padece ninguna enfermedad que le pueda crear problemas durante el viaje y se siente apto para intentar la actividad.
- **Entiende** que, en una expedición de estas características, es importante que todos los participantes adopten una actitud positiva, de tolerancia y compañerismo, como base de una buena convivencia en el grupo y con el fin conseguir con éxito el objetivo propuesto.
- **Viaja voluntariamente** a un país de características diferentes al suyo, visitando zonas alejadas y remotas, donde puede haber riesgos tales como: fuerzas de la naturaleza, enfermedad, accidente, condiciones de vida e higiénicas deficientes, agresiones y robos, etc.
- **Cumple** con todos los requisitos legales necesarios para la entrada y estancia en el país a visitar, al igual que se compromete a respetar la normativa expresa del país.
- **Es consciente**, debido a las características del viaje, que puede haber modificaciones en el programa, por causas de fuerza mayor ajenas a la voluntad de la empresa organizadora.
- **EN LAS EXPEDICIONES CON GUÍA UIAGM, el participante entiende que debe colaborar** para el buen desarrollo de la expedición, fomentando la buena convivencia para formar un equipo cohesionado y participar en lo posible, en las tareas colectivas que ayuden a conseguir el objetivo de la expedición, **Acepta** las decisiones del guía en los temas de organización, logística y seguridad, especialmente en el día de ataque final a la cumbre y **entiende** las limitaciones de las capacidades físicas de los guías y porteadores que, igual que las de los participantes, pueden llegar a estar también muy mermadas por la altitud.
- **EN LAS EXPEDICIONES CON GUÍA LOCAL: el participante entiende** que el Guía local es un acompañante, con diferente formación y exigencia dependiendo del país, conocedor del terreno y las rutas, que nos facilitará las gestiones y estancia en la zona, pero en este caso, en cuanto a las **capacidades técnicas, el participante es responsable de si mismo y debe tener la suficiente experiencia y autonomía.**
- **EN LAS EXPEDICIONES SIN GUÍA: el participante entiende que Aragón Aventura y sus corresponsales locales organizan la parte logística de la expedición y el participante deberá afrontarla con autonomía, experiencia y recursos propios y que Aragón Aventura no tiene ninguna responsabilidad durante el ascenso o descenso de la montaña.**

Aragón Aventura entiende que el participante acepta y asume voluntariamente todos los posibles riesgos y circunstancias adversas que puedan surgir en la expedición, **declinando esta empresa organizadora cualquier tipo de responsabilidad.**

Fecha y Firma del participante:

