

TREKKING 2018

TREKKING DEL DHAULAGIRI.-Nepal



CON ASCENSIÓN AL THAPA (DHAMPUS) PEAK (6.012 m)

Posibilidad de extensiones a:

***NAGARKOT, LUMBINI Y
PARQUE NACIONAL DE CHITWAN***

Duración del programa base: 22 días

Fechas: primavera y otoño de 2018

Salida: Madrid/ Barcelona (otras ciudades consultar)



INTRODUCCIÓN:

El **Himalaya** es una cordillera situada en el continente asiático, y se extiende por los países de Bután, China, Nepal, Tíbet, India y Pakistán formando un arco de oeste a este de 2.600 kilómetros y de norte a sur de 350 kilómetros. Su nombre procede del sánscrito significa *valle de nieves*. Es la cordillera más alta de la tierra, con catorce cimas de más de 8.000 metros de altura, siendo el Everest con sus 8.848 metros, la montaña más alta de la tierra.

El Dhaulagiri, la "montaña blanca", es el ochomil más occidental de Nepal, y uno de los más bellos y desconocidos. La ruta de trekking que proponemos en esta ficha técnica recorre el variado paisaje de Nepal desde los exuberantes cultivos en los valles hasta los collados alta montaña rodeados de glaciares.

Situado en el corazón de la región del **Dhaulagiri**, el **Thapa (Dhampus) Peak** con sus 6.012 m es un atractivo añadido a este trekking e intentaremos conseguir su cima como colofón para esta aventura. La ascensión no tiene dificultad técnica alguna, aunque el trekking en general es exigente para los participantes.

La ciudad más cercana, a unos setenta kilómetros al sureste, es **Pokhara**. Aunque también se puede comenzar la aproximación desde la aldea de **Jomsom**, situada a unos 20 Km. al noreste de la montaña. A pesar de que ambas poblaciones poseen un aeropuerto, los vuelos internacionales aterrizan en Katmandú.



PROGRAMA:

DÍA 1º: ESPAÑA- KATMANDÚ.

Salida del vuelo desde Madrid o Barcelona con destino a Katmandú

DÍA 2º: LLEGADA A KATMANDÚ

Llegada a Katmandú, traslado al hotel, alojamiento y desayuno

DÍA 3º: KATMANDÚ- POKHARA

Desayuno y traslado al aeropuerto para tomar el vuelo con destino a **Pokhara**. Noche en hotel

DÍA 4º: POKHARA- GALESHWOR (1.170 m)- DAGMAN (1.750 m)

Duración de la marcha: 4h

Desayuno temprano y viaje por carretera a **Galeshwor**. Allí nos reuniremos con nuestro equipo local nepalí y comenzaremos la primera jornada de nuestro trekking a pie, que nos llevará hasta **Dagman**, donde montaremos nuestro campamento para esta noche.

DÍA 5º: DAGMAN (1.750 m)- CHIMKHOLA (3.802m). Noche en tiendas.

Duración de la marcha: 6h

DÍA 6º: CHIMKHOLA (3.802 m)- PAHIRO KHARKA (2.280 m). Noche en tiendas.

Duración de la marcha: 5/6h

DÍA 7º: PAHIRO KHARKA (2.280 m) – MALAMPUR GAON (2.150 m). Noche en tiendas.

Duración de la marcha: 7/8h



DÍA 8º: MALAMPUR GAON (2.150 m)- SUNKOSI KHOLA (2.430 m). Noche en tiendas.

Duración de la marcha: 7h

DÍA 9º: SUNKOSI KHOLA (2.430 m)- BHAISI KHARKA (2.700 m). Noche en tiendas.

Duración de la marcha: 8h

DÍA 10º: BHAISI KHARKA (2.700 m)- CHATARE (3.050 m). Noche en tiendas.

Duración de la marcha: 7h

DÍA 11º: CHATARE (3.050 m)- CAMPO BASE ITALIANO (3.660 m).

Duración de la marcha: 6h

Seguimos el camino a través de los densos rododendros, pinos y abedules, alcanzaremos la zona despejada de la morrena lateral y continuaremos hasta llegar al **campo base italiano** desde donde podemos ver la vista al oeste del monte Dhaulagiri. Noche en tiendas.

DÍA 12º: CAMPO BASE ITALIANO (3.660 m)- CAMPO BASE JAPONES (4.440 m).

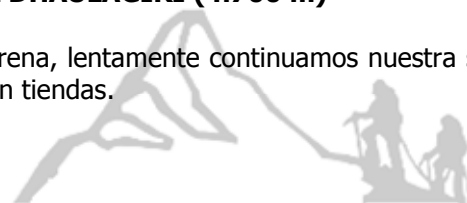
Duración de la marcha: 6/7h

El campo Base Japonés está situado a medio camino entre el CB Italiano y el CB del Dhaulagiri, hoy subiremos lentamente, para forzar bien nuestra aclimatación y dormiremos allí en tiendas de campaña.

DÍA 13º: CAMPO BASE JAPONES (4.440 m)- CAMPO BASE DEL DHAULAGIRI (4.700 m)

Duración de la marcha: 5h

Desde el Campo Base Japonés seguiremos la ruta a través de la morrena, lentamente continuamos nuestra subida por el glaciar hasta alcanzar el **campo base de Dhaulagiri**. Noche en tiendas.



DIA 14º: CB DHAULAGIRI (4.700 m) -FRENCH PASS (5.360 m) - HIDDEN VALLEY (5.050 m).

Duración de la marcha: 8/9h

Hoy comenzamos temprano ya que va a ser un día duro. Seguimos el sendero que cruza a la izquierda del glaciar superior de **Chonbarden**. Continuamos por una empinada cuesta hacia la cresta de la morrena lateral y seguimos subiendo hasta el collado del **French Pass** (5.360 m). En la parte superior hay banderas de oración multicolor que ondean al viento y marcan nuestro objetivo. Desde aquí hay una impresionante vista de las montañas y valles. Continuamos con un largo descenso que nos llevara al **Hidden Valley**. Noche en tiendas.



DIA 15º: HIDDEN VALLEY (5.050 m)- CAMPO BASE DEL THAPA PEAK (5.400 m)

Duración de la marcha: 8h

Dejamos Hidden Valley siguiendo un sendero que discurre a través de la vegetación alpina y magnífica vistas de los altos picos circundantes. Ascendemos gradual y lentamente, dejamos atrás la vegetación y entramos en el terreno glaciar hasta alcanzar el **Campo Base de Thapa (Dhampus) Peak** donde montaremos nuestro campamento.

DIA 16º: CAMPO BASE DEL THAPA PEAK (5.400 m)- - CIMA DEL THAPA PEAK (6.012 m)- CB

Duración de la marcha: 8/9h

Saldremos temprano para la cima del **Thapa (Dhampus) Peak**. Ascenderemos despacio ganando altitud y sintiendo como vamos notando la altura y la falta de oxígeno. Poco a poco la cumbre esta mas cerca y una vez en ella vemos la recompensa con una maravillosa vista de los **Annapurna, Dhaulagiri, Nilgiri Sur y Norte, pico Tilicho, pico Tukuche** y otros picos cubiertos de nieve. Después de pasar tiempo en la cima, descenderemos poco a poco hasta llegar de nuevo campamento base. **NOTA: LA ASCENSIÓN ES OPCIONAL, SI ALGUIEN NO QUIERE SUBIR AL THAPA PEAK PUEDE QUEDARSE EN EL CAMPO BASE DESCANSANDO.**

DIA 17º: CB THAPA PEAK (5.400 m) - DHAMPUS PASS (5.240 m) -YAK KHARKA (3.930 m)

Duración de la marcha: 7h

Hoy comenzamos nuestro trekking de descenso siguiendo el camino que sube por una pendiente moderada hacia el Dhampus Pass. Una vez alcanzado el collado nos espera una bajada empinada que entra en la garganta más profunda del mundo, **el valle de Kali Gandaki**. Continuamos con una larga bajada hasta llegar a **Yak Kharka**. Noche en tiendas.

DIA 18º: YAK KHARKA (3.930 m) - JOMSOM (2.740 m)

Duración de la marcha: 5h

Hoy seguimos el sendero que desciende desde durante bastante tiempo antes de llegar al pueblo de **Marpha** (el Jardín de las Manzanas). Desde hache seguiremos un camino fácil hasta **Jomsom**, punto final de nuestro trekking. **Jomsom** es un centro importante en la zona, con la pista de aterrizaje, y numerosas de casas de té y servicios. Noche en Lodge.

DIA 19º: JOMSON- POKHARA- KATMANDÚ

Después de desayunar traslado al aeropuerto para tomar el vuelo primero a **Pokhara** y desde allí el vuelo a **Katmandú**. Traslado al hotel, alojamiento y desayuno.

DIA 20º: KATMANDÚ

Día libre para visitar la ciudad y disfrutar de su gente, su entorno y compras. Noche en hotel, alojamiento y desayuno

DIA 21º: INICIO DEL VUELO KATMANDÚ- ESPAÑA

Traslado al aeropuerto para tomar el vuelo de regreso a España.



DIA 22º: LLEGADA A ESPAÑA.

Este programa puede sufrir alguna variación a criterio del guía, por condiciones meteorológicas, condiciones físico-técnicas de los participantes o cualquier situación imprevista.

ESTE TREKKING SE PUEDE REALIZAR:

Con Guía Acompañante de Aragón Aventura, apoyo técnico, logístico y humano durante todo el tiempo del trekking de un Guía con experiencia y titulado de acuerdo a la Formación reglada en España y Europa para cada especialidad. **El guía, en este caso, es responsable del itinerario, logística y la seguridad del grupo.**

Con Sherpa- Guía Local de trekking. El Sherpa un acompañante, **con diferente formación y exigencia dependiendo del país,** conocedor del terreno y las rutas, que nos facilitará las gestiones y estancia en la zona, pero en este caso, en cuanto a las **capacidades técnicas, el participante es responsable de sí mismo y debe tener la suficiente experiencia y autonomía.**

PRECIOS PROGRAMA DESCRITO:

CON GUIA LOCAL DE TREKKING, VUELOS INTERNACIONALES NO INCLUIDOS:

Grupo de 4-5 personas	2.465€/persona
Grupo de 6-7 personas	2.325€/persona
Grupo de 8-9 personas	2.260€/persona
Grupo de 10-12 personas	2.175€/persona
Grupo de 13-16 Personas	2.095€/persona

NOTA IMPORTANTE: LOS PRECIOS BASE DEL PROGRAMA DESCRITO están calculados con el valor de la divisa en diciembre de 2017(0,90 ratio \$/€), para el número de personas y condiciones indicadas. Si varía cualquiera de estas circunstancias variará igualmente el precio final del viaje.

EN EL MOMENTO DE LA RESERVA SE INFORMARÁ AL CLIENTE DE LAS MEJORES TARIFAS, HORARIOS PARA LAS FECHAS DE SU VIAJE. El precio dependerá de la fecha, la compañía aérea y la clase de reserva que se pueda bloquear. Para poder pasarle un precio exacto de los vuelos se necesita hacer un bloqueo de plazas (sin compromiso ni cargo alguno para Ud.), para lo que necesitamos el nombre y apellidos de cada viajero TAL Y COMO VIENEN EN EL PASAPORTE.

Casi todas las tarifas económicas, una vez emitido el billete, TIENEN UN 100% DE GASTOS DE CANCELACIÓN, por lo que recomendamos contratar un seguro de anulación de viaje, que debe formalizarse en el momento de la emisión del billete y confirmación del viaje.

EL PRECIO INCLUYE:

- Transporte aeropuerto – Hotel ida y vuelta.
- 3 noches en Katmandú en Hotel clase Turista Superior, habitación doble, alojamiento y desayuno.
- 1 noche en Hotel en Pokhara, habitación doble, alojamiento y desayuno
- Permiso de Parque nacional y tasas gubernamentales
- Guía local de trekking
- Cocinero, ayudante de cocina
- 1 porteador por cada 2 miembros del trekking
- Pensión completa durante el recorrido de trekking
- Equipamiento de los campamentos: tiendas de campaña con colchonetas, tienda cocina, comedor, W.C. mesas y sillas y utensilios de cocina/comedor.
- Salarios, comidas, equipamiento y seguros del staff nepalí
- Vuelo Katmandú-Pokhara, tasas aéreas incluidas.



- Vuelo de Jomson-Pokhara- Katmandú, tasas aéreas incluidas.
- Traslado Pokhara-Galeshwor.
- Última cena en Katmandú
- Bolsa petate de Aragón Aventura.
- IVA y Gastos de gestión.

EL PRECIO NO INCLUYE:

- Vuelos internacionales y tasas aéreas (consultarnos si estáis interesados)
- Visado de entrada en Nepal (40\$/persona).
- Comidas y cenas en Katmandú.
- Suplemento de habitación y tienda de campaña individual **(340€/persona)**
- Seguro médico en la montaña (recomendable Federación de Montaña con la cobertura internacional) **consultar el apartado seguro de esta ficha.**
- Seguro de asistencia en viaje y asistencia sanitaria. **SIEMPRE RECOMENDABLE** (consultar el apartado seguro y preguntarnos precios y condiciones)
- Rescates
- Cualquier servicio y responsabilidad por encima del Campamento Base (campamentos y comida de altura, ruta, etc.).
- Equipo personal
- Agua mineral, bebidas y extras personales.
- Propinas
- Gastos imprevistos provocados por circunstancias no controlables como cancelaciones o retrasos de vuelos, desastres naturales, problemas atmosféricos, averías, pérdidas o retraso del equipaje, causas de fuerza mayor etc.

Cualquier gasto extra realizado por el participante y no especificado en el apartado "incluye", correrá de su cuenta y deberá ser abonado en el momento de realizarse.

NIVEL FÍSICO-TÉCNICO DEL PARTICIPANTE:

El Trekking del Dhaulagiri es exigente debido a su duración, el terreno y a la altitud que se alcanza, en este caso los 6.000 m si se opta por ascender al **Thapa Peak**. Es necesario tener experiencia en montaña invernal y largas travesías en todo tipo de terrenos. Se recomienda una buena preparación y condiciones físicas adecuadas al esfuerzo y desnivel a realizar, ya que en caso de no estar bien preparado, pueden verse frustradas tus expectativas en esta expedición.

ACONSEJAMOS REALIZARSE UN CHEQUEO MÉDICO GENERAL Y DENTAL ANTES DE LA EXPEDICIÓN.

Acude a tu médico para detectar problemas que pudieran agravarse durante la expedición, donde el aislamiento, lejanía o falta de medios pueden crearte dificultades, como alergias, tensión arterial, problemas coronarios, problemas de oídos, bucodentales, estomacales, de articulaciones etc.

EQUIPO MÍNIMO RECOMENDADO:

- **Mochila** de unos 40 litros
- **Bolsa de viaje** o petate
- **Botas** de trekking (usadas).
- **Zapatilla o sandalia** para los descansos
- **Polainas**
- **Calcetines** (varios pares de recambio).
- **Pantalones**



- **Camisetas**
- **Polos** interiores de cuello alto (varios, mejor con cremallera en el cuello).
- **Chaqueta de forro polar.**
- **Chaqueta y pantalón de Gore-tex** o similar.
- **Chaqueta de plumas** o sintética.
- **Gorro de lana**
- **Gorra de sol.**
- **Guantes finos** interiores.
- **Guantes tipo esquí.**
- **Gafas** de buena protección solar (2 pares)
- **Saco de dormir caliente** (mejor con cremallera lateral).
- **Bastones** para la marcha
- **Crema** de alta protección para la piel y labios.
- **Navaja y mechero**
- **Linterna frontal** con abundantes pilas de recambio.
- **Pastillas potabilizadoras** para el agua.
- **Botiquín** No olvides tu medicación personal. Recomendamos esparadrapo, antiséptico para heridas, vendas, gotas oculares, descongestionante nasal, analgésicos simples (por ejemplo, paracetamol), apósitos esterilizados, tijeras, termómetro, antidiarreico, antibiótico de amplio espectro, y anti inflamatorio.
- **Útiles de aseo personal, papel higiénico, toallitas húmedas etc.**
- **Toalla ligera**
- **Cámara fotográfica** (optativo).
- **Altímetro** (optativo).
- **GPS** (optativo).

EXTENSIÓN A NAGARKOT:

Nagarkot es un pueblo de Nepal, próximo a Katmandú, situado a 2.195 m de altitud, donde los habitantes sobreviven del cultivo en las laderas de las montañas. Tienen una perspectiva diferente del paisaje, pues la puerta de entrada al pueblo está por encima de las nubes. Un lugar de ensueño.

En el pueblo de **Nagarkot** únicamente viven 3.500 habitantes, quienes son los afortunados de levantarse todos los días flotando sobre las nubes. Los turistas se niegan a perderse esta increíble experiencia y ver tan panorámico paisaje en las alturas. Además, el pueblo posee el privilegio de ser el balcón más próximo hacia el Everest y otros picos nevados de la cordillera del Himalaya.



PROGRAMA:

DÍA 1º: KATMANDÚ-NAGARKOT

Desayuno, traslado por carretera en vehículo privado a **Nagarkort**. Noche en hotel, alojamiento y desayuno.

DÍA 2º: NAGARKOT- KATMANDÚ.

Nos levantaremos temprano para hacer un pequeño recorrido y contemplar la salida del sol, después regreso a **Nagarkot**, visita del pueblo y alrededores. Por la tarde regreso a **Katmandú**.



PRECIOS DE LA EXTENSION A NAGARKOT:

CON GUÍA LOCAL DE HABLA INGLESA:

Grupo de 2-3 personas:	350 €/persona
Grupo de 4-6 personas:	290 €/persona
Grupo de 7-9 personas:	250 €/persona
Grupo de 10-12 personas	220 €/persona

EL PRECIO INCLUYE:

- Transporte Katmandú Nagarkot en vehículo privado, ida y vuelta
- 1 noche de hotel en Nagarkot, habitación doble, alojamiento y desayuno

EL PRECIO NO INCLUYE:

- Comidas y cenas en Nagarkot y Katmandú
- Bebidas y gastos personales
- Propinas
- Todo lo no expresado en incluye

EXTENSIÓN A LUMBINI: Lugar de nacimiento de Buda.

En la región nepalí de **Terai**, muy cerca de la frontera con India, se encuentra **Lumbini**: un pequeño pueblo famoso por estar considerado históricamente el lugar de nacimiento de Buda. Declarado Patrimonio de la Humanidad por la UNESCO en el año 1997, lo primero que sorprende de Lumbini es su pequeñísimo tamaño. Apenas dos calles polvorientas y una hilera de casas de adobe y paja componen esta "localidad" que ha sabido mantener su encanto original, y es uno de los centros mas importante del peregrinaje budista.

Un enorme parque acoge en su interior monasterios para el retiro de los fieles, lagos, zonas de paseo, y el **Templo de Maya Devi**, una moderna construcción de ladrillo que protege el lugar exacto donde la Reina Maya dio a luz al pequeño Siddharta. Una de las imágenes más hermosas que pueden disfrutarse en este lugar es la de los monjes y fieles que, cada día, se sientan bajo el sagrado árbol de Bodhi a recitar sus oraciones.



PROGRAMA:

DÍA 1º: KATMANDÚ- BHAIRAWA- LUMBINI

Desayuno, traslado al aeropuerto para tomar el vuelo a **Bhairawa** (1h). Llegada y traslado al hotel situado en el pueblo de Lumbini.

DÍA 2º: LUMBINI

Desayuno y día libre para visitar los diferentes monasterios y stupas budistas del pueblo de **Lumbini**. Noche en hotel.

DÍA 3º: LUMBINI- KATMANDÚ

Después del desayuno, traslado al aeropuerto para tomar el vuelo de regreso a **Katmandú**.



PRECIOS DE LA EXTENSION A LUMBINI:

CON GUÍA LOCAL DE HABLA INGLESA:

Grupo de 2-3 personas:	815 €/persona
Grupo de 4-6 personas:	750 €/persona
Grupo de 7-9 personas:	680 €/persona
Grupo de 10-12 personas	620 €/persona

EL PRECIO INCLUYE:

- Vuelo Katmandú- Bhairawa ida y vuelta
- 2 noches de hotel en Lumbini, habitación doble, alojamiento y desayuno
- Visita de Lumbini

EL PRECIO NO INCLUYE:

- Comidas y cenas en Lumbini.
- Comidas y cenas en Katmandú
- Bebidas y gastos personales
- Propinas
- Todo lo no expresado en incluye

EXTENSIÓN A CHITWAN, KASARA RESORT

Junto con la frontera con India, al sur de Katmandú, se encuentra el **Parque Nacional de Chitwan**, una región de **humedales y jungla**. En **Chitwan** habitan elefantes, rinocerontes, cocodrilos y el famoso tigre de bengala, que aunque es muy escurridizo, con mucha suerte y paciencia puede llegar a ser visto de vez en cuando.

Una de las mejores formas de recorrer las profundidades del parque es hacerlo **mediante un paseo en canoa** a lo largo de alguno de sus ríos. Otra opción es visitarlo **a lomos de un elefante**, lo que nos asegura unas vistas desde las alturas que no tendremos de otro modo.

El Kasara Resort se encuentra en Chitwan. Su esencia es una armoniosa mezcla de naturaleza y modernidad. Ofrece un lujo sencillo en un entorno exuberante y natural en el corazón del emocionante Parque Nacional Chitwan de Nepal. Un lugar ideal para relajarse después de un trekking de montaña y descansar es sus cómodas instalaciones, en resumen, visitar otra parte de Nepal, diferente y no tan conocida, disfrutando de la vida salvaje en estado puro.



PROGRAMA:

DÍA 1º: KATMANDÚ- CHITWAN- KASARA RESORT

Desayuno, traslado por carretera al complejo hotelero **Kasara Resort de Chitwan**. Llegada después de comer, por la tarde actividades visita a los elefantes. Noche en el Kasara Resort, pensión completa.

DÍA 2º: KASARA RESORT

Desayuno pasaremos todo el día en la jungla, iremos con un todo terreno visitando las diferentes zonas para ver a los animales en su hábitat natural. Podremos dar un paseo andando, en canoa etc. Alojamiento y pensión completa.



DÍA 3º: KASARA RESORT - KATMANDÚ

Después del desayuno, traslado por carretera a Katmandú.

PRECIOS DE LA EXTENSION A CHITWAN:

CON GUÍA LOCAL DE HABLA INGLESA:

Grupo de 2-3 personas:	695 €/persona
Grupo de 4-6 personas:	650 €/persona
Grupo de 7-9 personas:	595 €/persona
Grupo de 10-12 personas	545 €/persona

EL PRECIO INCLUYE:

- Traslado Katmandú- Chitwan, en vehículo privado, ida y vuelta
- 2 noches de hotel en el Kasara Resort, habitación doble, pensión completa
- Visita a la jungla y actividades de naturaleza

EL PRECIO NO INCLUYE:

- Comidas y cenas en Katmandú
- Bebidas y gastos personales
- Propinas
- Todo lo no expresado en incluye

INSCRIPCIONES:

En el momento de la reserva se realizará un ingreso de 1.000€ por persona. Si se hace la reserva con menos de un mes de antelación a la fecha de salida, se pagará el importe completo del viaje.

Si se contrata la expedición con vuelos incluidos se pagará en el momento de la reserva el importe íntegro del billete de avión y tasas aéreas. NO SE EMITIRA NINGUN BILLETE DE AVIÓN, HASTA QUE NO SE HAYA PAGADO EL IMPORTE TOTAL DE ESTE.

Además se cumplimentará por parte de todos los participantes la hoja de inscripción y el convenio para trekkings de montaña de Aragón Aventura (que aparecen al final de esta ficha) y se nos enviará junto con el justificante de pago. **No se considerará ninguna inscripción en firme hasta que se hayan realizado los requisitos anteriormente citados.**

El pago se puede realizar por transferencia bancaria a la cuenta de Aragón Aventura que aparece en la ficha de inscripción, y **enviar el justificante bancario** bien por mail a informa@aragonaventura.es o bien por fax al 974 362 421, indicando el nombre del participante y viaje a realizar.

También se puede realizar el PAGO CON TARJETA (TVP) entrando en la página de Aragón Aventura <http://aragonaventura.es/tpv>, haciendo clic en la parte de abajo a la derecha, cumplimentar los datos y enviar (no tiene recargo alguno)

En el caso de que se quiera, por el tema del seguro de accidentes, se puede abonar la expedición con la **tarjeta VISA**. Este seguro sólo cubre en caso de accidente en un medio de transporte utilizado durante el viaje. De todas formas cada interesado deberá informarse en su banco de las condiciones ya que no todos lo incluyen.



Con una antelación mínima de al menos 20 días antes de la fecha de comienzo del viaje, se deberá haber pagado el importe total de este. Una vez realizado el último pago, se remitirá la documentación a la dirección electrónica o postal que nos indique el cliente.

INFORMACIONES DE INTERÉS:

DOCUMENTACIÓN:

- **Pasaporte** con validez mínima de 6 meses posterior a la fecha prevista de regreso.
- **Visado** de entrada en **Nepal**, se saca en el mismo aeropuerto. **Son necesarias 2 fotografías tamaño carné.**

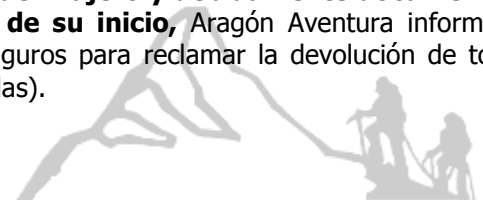
El viajero es el único responsable de sus documentos y del cumplimiento de los requisitos establecidos por las autoridades de los diferentes países y tendrá que presentarlos siempre que le sean solicitados. En caso de sustracción o extravío del pasaporte, deberá denunciar el hecho lo antes posible ante las autoridades competentes y acudir a la Embajada o Consulado de España con la copia de la denuncia, **más información en la página:** <http://edit.mae.es/es/MenuPpal/Paises>

SEGUROS: Como norma recomendamos siempre ir lo más cubierto posible ante cualquier problema que pueda surgir e igualmente llevar una tarjeta de crédito o recursos suficientes para poder pagar cualquier imprevisto. Cada participante deberá decidir el tipo de seguro más le conviene, aquí os hacemos un resumen de los seguros para vuestro viaje:

- **SEGURO DE ACCIDENTES DEPORTIVOS Y RESCATE EN MONTAÑA:** Tarjeta de la Federación de Montaña y Escalada del año en curso, con la cobertura adecuada a la actividad y zona a visitar. Aconsejamos informarse bien en la federación de montaña de las condiciones de las coberturas y el helicóptero de rescate. **NO INCLUYE ACCIDENTES NO PRODUCIDOS POR LA PRACTICA DEPORTIVA NI ENFERMEDADES COMUNES.**
- **SEGURO MODULAR PLUS DE ASISTENCIA EN VIAJE Y SANITARIA.** Incluye gastos hasta el máximo del capital contratado: **asistencia sanitaria** (6.000€ a 100.000€), **Robo y daños materiales del equipaje** (600€ a 4.500€) y **Gastos de anulación del viaje** (600€ a 7.000€)
- **SEGURO MODULAR DE ANULACIÓN.** Cubre los gastos de anulación del viaje por alguna de las causas indicadas en la póliza, debidamente justificadas, hasta el máximo del capital contratado (300€ a 10.000€). **La cobertura de gastos de cancelación tendrá efecto a las 24:00h del día de emisión de la póliza y finalizará en el momento que empiece el viaje. ESTA GARANTÍA DEBE CONTRATARSE EL DÍA DE LA CONFIRMACIÓN DE LA RESERVA O COMO MÁXIMO EN LOS 6 DÍAS SIGUIENTES.**
- **SEGURO ASISTENCIA Y ANULACIÓN POR FUERZA MAYOR:** Cubre, además de la asistencia sanitaria, los gastos de anulación del viaje hasta el máximo del capital contratado (2.500€ o 5.000€), por cualquier causa de fuerza mayor, **justificada o no**, distinta a las indicadas en la póliza, ocurrida **antes de las 24 horas de la salida y notificada de inmediato, que impida el inicio del viaje en la fecha y hora prevista.** En el caso de **no justificada**, se aplicará una franquicia del 10% sobre el importe total del viaje. **ESTA GARANTÍA DEBE CONTRATARSE EN EL MOMENTO DE LA RESERVA O COMO MÁXIMO, DENTRO DE LAS 24 HORAS SIGUIENTES.**

SI ESTÁIS INTERESADOS EN CUALQUIERA DE ESTAS PÓLIZAS DE SEGUROS, CONSULTARNOS CONDICIONES Y PRECIOS.

Si por alguna circunstancia de **fuerza mayor ajena a la voluntad del viajero y debidamente documentada**, se tuviera que anular el viaje una vez pagado y **siempre antes de su inicio**, Aragón Aventura informará y asesorará de los trámites correspondientes ante la compañía de seguros para reclamar la devolución de todo o parte del importe del viaje (dependiendo de las condiciones contratadas).



SE RECUERDA QUE PUEDE HABER GASTOS DE CANCELACIÓN TOTALES O PARCIALES DEL PAQUETE DE AGENCIA, YA QUE EN MUCHOS CASOS NUESTROS CORRESPONSALES LOCALES DEBEN REALIZAR PAGOS ANTICIPADOS PARA RESERVAR LOS SERVICIOS CONTRATADOS EN DESTINO.

RECALCAMOS QUE ARAGÓN AVENTURA OFRECE AL CLIENTE LA POSIBILIDAD DE GESTIONAR LOS SEGUROS CITADOS ANTERIORMENTE, PERO SON LAS PROPIAS COMPAÑÍAS ASEGURADORAS LAS QUE TIENEN LA RESPONSABILIDAD Y DEBEN RESPONDER EN CASO DE NECESIDAD, Y ES EL PROPIO INTERESADO QUIEN DEBE REALIZAR LAS GESTIONES OPORTUNAS ANTE ELLAS.

RESCATE/EVACUACIÓN: Como ya hemos indicado en la información relativa a los SEGUROS, **cada participante debe tener prevista la posibilidad de una evacuación o rescate desde el punto de vista económico. Cada expedicionario es responsable de los gastos que se ocasionen en su descenso de la montaña, traslado al hospital, tratamientos médicos y repatriación en caso de ser necesario.**

Se debe prever un seguro que incluya estas contingencias y dinero efectivo o tarjetas de crédito con límite suficiente para poder hacer frente, en el momento, a los gastos que se puedan originar. En muchos casos hay que abonar estos gastos inmediatamente, para luego, con las facturas y justificantes pertinentes, reclamar la compensación a la compañía aseguradora. ARAGÓN AVENTURA NO ES, EN NINGÚN CASO, RESPONSABLE DE ESTOS GASTOS.

EQUIPAJES: El peso en el avión se confirmará en el momento de emisión de los billetes, normalmente 23 Kg. por persona + equipaje de cabina (8 Kg. con las medidas estándares). Al formalizar el billete de avión se os indicará con exactitud los kilos de equipaje facturado permitidos, **cualquier exceso de equipaje correrá a cargo del participante.** El equipaje y demás enseres personales son responsabilidad del viajero. Se recomienda tenerlo siempre vigilado en las zonas de espera, carga y descarga.

En caso de deterioro, pérdida o retraso de los equipajes facturados **es responsabilidad de la compañía aérea** siendo el billete de avión y el resguardo de facturación los documentos vinculantes entre la compañía y el pasajero. En este caso, se debe presentar la reclamación en el momento que sucede el hecho, antes de abandonar el aeropuerto, cumplimentando los trámites burocráticos necesarios y guardando copia de todo, para constancia y futuras reclamaciones.

VACUNAS Y CONDICIONES SANITARIAS: No hay ninguna vacuna obligatoria, pero es conveniente tener actualizado el calendario oficial de vacunaciones. Pueden ser recomendables otras vacunas, cuya prescripción deberá realizarse de forma personalizada en cualquiera de los Centros de Vacunación Internacional autorizados. Es muy importante, sobre todo al principio de la expedición, extremar el cuidado de no beber agua no embotellada, ni ensaladas o fruta pelada, por los problemas intestinales. Se aconseja que cada participante se informe en su centro de vacunación más próximo y tome las decisiones oportunas junto con su médico. **Para más información consultar la página del Ministerio de Sanidad <http://www.msssi.gob.es/>**

INFORMACIÓN DEL PAÍS:

El Estado de Nepal, situado en el Himalaya se encuentra en el centro-sur de Asia compartiendo frontera en el norte por la República Popular China y en el sur por la India. Se encuentra separado de Bután por el estado hindú de Sikkim, por el llamado Corredor de Siliguri. Es un país de naturaleza montañosa en cuyo territorio se encuentran, total o parcialmente, algunas de las cumbres más altas de la Tierra.

Nepal es considerado un estado multicultural, multilingüe y secular. Pese a ser un pequeño estado, comparado con sus enormes vecinos, el país cuenta con una amplia y diversa variedad de territorios, que se extienden desde las planicies selváticas húmedas del Terai, hasta las más altas y gélidas cumbres de la tierra.



El pueblo nepalí es principalmente hinduista, pese a contar con una antigua y profunda tradición budista. Buena parte de la población se concentra en el valle y la ciudad de **Katmandú**, que es la capital del Estado. El idioma oficial es el nepalí, la moneda oficial es la rupia nepalesa, y la bandera tiene la peculiaridad de ser la única de un país que no tiene forma de rectángulo ni de cuadrado. Geográficamente, **Nepal** es un rectángulo de unos 600 por unos 200 Km. de ancho. Su territorio se suele dividir en tres zonas: **la montaña, las colinas y la zona del Terai**.

La región de las montañas contiene el punto más alto sobre la tierra, el **monte Everest** (Sagarmatha en nepalí), en la frontera con China, alcanzando los 8.844 metros. Ocho de las diez montañas más altas sobre la Tierra se ubican en Nepal. El más grave problema de la zona es la deforestación, que trae consigo la erosión y la degradación de los ecosistemas. **Podéis recabar más información en la página del Ministerio de Asuntos Exteriores** www.exteriores.gob.es/



ANTES DE REALIZAR UN VIAJE AL EXTRANJERO, SE RECOMIENDA REGISTRAR SUS DATOS EN EL REGISTRO INFORMÁTICO DE VIAJEROS DEL MINISTERIO DE ASUNTOS EXTERIORES Y COOPERACIÓN, PARA FACILITAR LA ATENCIÓN EN EVENTUALES SITUACIONES DE EMERGENCIA O NECESIDAD” <https://www.visatur.maec.es/viajeros/>

Cancillería Española: La de la Embajada de España en **Nueva Delhi (India)**.

Cónsul Honoraria de España en Nepal: Ms. **Ambica Shrestha**

P.O. Box: 459, Battisputali, **Katmandú**, Nepal

Tel: 4479448, 4470770, 4479328 Móvil: 977.9851021311

Idioma: El **nepalí** es hablado por el 47,8% de la población como lengua materna, aunque hay muchas otras lenguas. El **inglés** es hablado por las personas dedicadas al turismo y a la montaña.


Electricidad: la corriente eléctrica es de 230 V 50 Mz. Para información de la corriente eléctrica y enchufes podéis visitar la página www.otae.com/enchufes

Diferencia Horaria: GMT+ 5:45h. Podéis consultar la página www.hora.es

Moneda: En **Nepal** la moneda es la rupia nepalesa. Actualmente se acepta muy bien el euro y se puede cambiar en las numerosas casas de cambio de las zonas turísticas de la capital. Las tarjetas más conocidas son aceptadas y, en caso necesario, también se puede sacar con ellas dinero en efectivo.

Información Meteorológica: Varía con la altitud, en las altas montañas las temperaturas son frías durante todo el año. En Terai y el Valle de Katmandú, los veranos son calurosos y lluviosos y los inviernos son fríos. Monzones entre junio y octubre. Las dos épocas normales de ascensión son antes y después de los monzones (primavera y otoño). En verano las lluvias monzónicas descargan mucha nieve en las montañas lo que dificulta la subida. El invierno es seco y con días despejados, pero las bajísimas temperaturas y los vientos huracanados multiplican la dureza de la montaña:

- **En la primavera** la montaña tiene poca nieve que ha sido barrida por los vientos invernales. Esto hace que haya más tramos de roca. Lo bueno es que los días son más largos y las temperaturas más altas sobre todo cuando va avanzando la temporada. Hay que estar atentos a la llegada del monzón que a veces se adelanta.
- **En el otoño** la montaña tiene más nieve y puede ser que haya que abrir huella. Por otra parte, los tramos de roca están cubiertos de nieve lo que disminuye la dificultad. Los días son más cortos y hay que estar atentos por si se adelantan los vientos invernales.





AA TREKKINGS Y EXPEDICIONES

C/ Los Pastores 12

22700 JACA (Huesca) España

NIF: B22333272

Tfno: +34 974 362 996 FAX: +34 974 362 421

e-mail: informa@aragonaventura.es

web: www.aragonaventura.es

En los Campamentos Base puede hacer calor durante el día, pero siempre hace frío al ocultarse el sol. En los campamentos de altura y, especialmente, en el día de cumbre las temperaturas pueden ser muy bajas dependiendo principalmente de la fuerza del viento que siempre sopla en altura. **Para más información podéis consultar la página www.mountain-forecast.com**

=====

MUY IMPORTANTE: ARAGON AVENTURA ENTIENDE QUE EL PARTICIPANTE ES CONSCIENTE DE QUE PARTICIPA VOLUNTARIAMENTE EN UN TREKKING DE ALTA MONTAÑA QUE SE DESARROLLA EN PAISES A VECES COMPLICADOS E INESTABLES, CON COSTUMBRES Y CULTURA DIFERENTES A LA NUESTRA, RECORRIENDO ZONAS REMOTAS Y ALEJADAS, Y QUE CONOCE Y ASUME LOS RIESGOS Y DIFICULTADES QUE PUEDAN SURGIR.

EL PARTICIPANTE DEBE SABER QUE EN ESTE TIPO DE VIAJES NO TODAS LAS VARIABLES PUEDEN SER CONTROLADAS, POR ESTE MOTIVO EL PROGRAMA PUEDE SUFRIR MODIFICACIONES POR CAUSA DE FUERZA MAYOR AJENA A NUESTRA VOLUNTAD.

ARAGÓN AVENTURA DECLINA CUALQUIER RESPONSABILIDAD DERIVADA DE LOS IMPREVISTOS, FENOMENOS NATURALES, ACCIDENTES Y POSIBLES CAMBIOS DE PROGRAMA ASI COMO DE UNA INTERPRETACIÓN ERRÓNEA DE LA INFORMACIÓN AQUÍ CONTENIDA. IGUALMENTE DE CUALQUIER INCUMPLIMIENTO POR PARTE DEL PARTICIPANTE DE LA NORMATIVA EXPRESA DE LOS PAISES.

RECOMENDAMOS LEER ATENTAMENTE ESTA FICHA TÉCNICA POR PARTE DE TODOS LOS PARTICIPANTES Y CONSULTARNOS CUALQUIER DUDA QUE TENGAIS.



HOJA DE INSCRIPCIÓN

Esta hoja deberá enviarse (por mail o fax) a Aragón Aventura, al realizarse el primer ingreso, junto con el justificante de este.

Trekking a:	
Fechas del Trekking:	Con Guía Local/Guía de Aragón Aventura/Sin Guía

Nombre y Apellidos (TAL Y COMO VIENEN EN EL PASAPORTE)			
Dirección:			CP:
Localidad:	Provincia:	Fecha Nacimiento:	
Teléfono fijo:	Móvil:	e-mail:	
DNI:	Nº Pasaporte:	Fecha caducidad Pasaporte:	
Fecha expedición del pasaporte:		Lugar de expedición del Pasaporte:	

Compañía aseguradora:	Teléfono contacto:
-----------------------	--------------------

Indicar DETALLADAMENTE la experiencia anterior en montaña y altura

--


Persona de contacto durante el Trekking:	Teléfonos de contacto:

Si se inscribe junto a otros participantes, indicar nombre y apellidos:

Ingreso como reserva en el momento de la inscripción:

A pagar por algunos los siguientes medios:

- PAGO CON TARJETA en el TPV de AA TREKKINGS Y EXPEDICIONES <http://aragonaventura.es/tpv>
- Ingresando en la cuenta corriente de **IBERCAJA ES07 2085 5335 6203 3090 8702** a nombre de **AATREKKINGS Y EXPEDICIONES**. Importante enviar el justificante de ingreso por fax o por e-mail a la oficina de Aragón Aventura (Fax: 974 362 421)



CONVENIO PARA LOS TREKKINGS DE ALTA MONTAÑA

Este convenio debe ser firmado por cada uno de los participantes y enviado a Aragón Aventura, junto con la hoja de inscripción y el resguardo del pago, en el momento de formalizar la reserva.

Nombre y Apellidos:	
Trekking a:	Fechas:

El objetivo del presente Convenio entre **Aragón Aventura**, empresa organizadora, y **el participante** es confirmar que el cliente está informado de las condiciones y es consciente de los riesgos que se asumen en este tipo de recorridos. **EL ABAJO FIRMANTE:**

- **Ha leído** atentamente la ficha técnica y sus condiciones, declarando que las conoce y acepta en su totalidad.
- **Es consciente** de las dificultades que supone un trekking de este tipo, tanto física como psicológicamente, conoce los riesgos que la montaña conlleva y los asume voluntariamente como parte del trekking.
- **Reúne** todas las condiciones necesarias para participar en el trekking: experiencia en montaña, preparación física y psicológica, no padece ninguna enfermedad que le pueda crear problemas durante el viaje y se siente apto para intentar la actividad.
- **Entiende** que, en un trekking de estas características, es importante que todos los participantes adopten una actitud positiva, de tolerancia y compañerismo, como base de una buena convivencia en el grupo y con el fin conseguir con éxito el objetivo propuesto.
- **Viaja voluntariamente** a un país de características diferentes al suyo, visitando zonas alejadas y remotas, donde puede haber riesgos tales como: fuerzas de la naturaleza, enfermedad, accidente, condiciones de vida e higiénicas deficientes, agresiones y robos, etc.
- **Cumple** con todos los requisitos legales necesarios para la entrada y estancia en el país a visitar, al igual que se compromete a respetar la normativa expresa del país.
- **Es consciente**, debido a las características del viaje, que puede haber modificaciones en el programa, por causas de fuerza mayor ajenas a la voluntad de la empresa organizadora.
- **EN EL TREKKING CON GUÍA UIAGM/GUÍA ACOMPAÑANTE UIMLA, el participante entiende que debe colaborar** para el buen desarrollo de la actividad, fomentando la buena convivencia para formar un equipo cohesionado y participar en lo posible, en las tareas colectivas que ayuden a conseguir el objetivo del trekking, **acepta** las decisiones del guía en los temas de organización, logística y seguridad y **entiende** las limitaciones de las capacidades físicas de los guías y porteadores que, igual que las de los participantes, pueden llegar a estar también mermadas en un momento dado.
- **EN EL TREKKING CON GUÍA LOCAL: el participante entiende** que el Guía local es un acompañante, **con diferente formación y exigencia dependiendo del país**, conocedor del terreno y las rutas, que nos facilitará las gestiones y estancia en la zona, pero en este caso, en cuanto a las **capacidades técnicas, el participante es responsable de sí mismo y debe tener la suficiente experiencia y autonomía.**
- **EN EL TREKKING SIN GUÍA: el participante entiende** que Aragón Aventura y sus corresponsales locales organizan **únicamente** la parte logística de la actividad **y el participante deberá afrontarla con autonomía, experiencia y recursos propios y que Aragón Aventura no tiene ninguna responsabilidad durante la estancia del participante en la montaña.**

Aragón Aventura entiende que el participante acepta y asume voluntariamente todos los posibles riesgos y circunstancias adversas que puedan surgir en el trekking, **declinando esta empresa organizadora, cualquier responsabilidad.**

Fecha y Firma del participante:

