

TREKKING 2017

TREKKING EN LA PATAGONIA.- Argentina/Chile



FITZ-ROY Y TORRES DEL PAINE

Posibilidades de extensiones a:

Buenos Aires, Iguazú y Península Valdés.

Duración del programa base: 16 días

Fechas: noviembre de 2016 a marzo de 2017

Noviembre y diciembre de 2017

Salida: Madrid / Barcelona (otras ciudades consultar)



INTRODUCCIÓN:

La Patagonia es una región geográfica ubicada en la parte más austral de Sudamérica. Abarca territorios de la Argentina y en menor parte de Chile. No existe un consenso generalizado sobre los límites de la región patagónica; en **Argentina** es habitual considerar como pertenecientes geográficamente a la Patagonia a todos los territorios al sur de los **ríos Colorado y Barrancas incluyendo a la Tierra del Fuego**. Políticamente existe la Región Patagónica que abarca además a la **Provincia de La Pampa**. En **Chile** es tradicional y de mayor consenso considerar como patagónicos a los territorios que se extienden al sur de la boca del seno y fiordo de **Reloncaví, el río Petrohué, el lago Todos los Santos y el cerro Tronador, hasta el estrecho de Magallanes por el sur**.

La Patagonia es un lugar increíble, perdido en los confines del mundo, podemos considerar que allí se encuentran algunos de los paisajes más salvajes y poco explotados de la tierra. Sin embargo, sus caminos y refugios empiezan a ser de una confortabilidad agradable y por ello se están haciendo trekkings de gran belleza.

El trekking que os proponemos aquí recorre las dos zonas más importantes de la Patagonia: **el Fitz Roy** y las **Torres del Paine**, dos Parques nacionales que nunca olvidaréis, 15 días de caminos, glaciares, torres de granito y mares sin fin.

ESTE TREKKING SE PUEDE REALIZAR:

Con Guía Acompañante de Aragón Aventura, apoyo técnico, logístico y humano durante todo el tiempo de la expedición de un Guía con experiencia y titulado de acuerdo a la Formación reglada en España y Europa para cada especialidad. **El guía, en este caso, es responsable del itinerario, logística y la seguridad del grupo.**

Con Guía Local. El Guía local es un acompañante, **con diferente formación y exigencia dependiendo del país**, conocedor del terreno y las rutas, que nos facilitará las gestiones y estancia en la zona, pero en este caso, en cuanto a las **capacidades técnicas, el participante es responsable de sí mismo y debe tener la suficiente experiencia y autonomía.**

PROGRAMA:

DÍA 1º: ESPAÑA- BUENOS AIRES

Vuelo internacional. **Llegada a Buenos Aires.**

DÍA 2º: BUENOS AIRES- EL CALAFATE- CHALTEN

Duración: 220 km. 3 h

Llegada al aeropuerto de **El Calafate**. Nos recogerá un vehículo en el aeropuerto para iniciar el transfer hasta **el Chaltén**. Recepción a la llegada por parte de nuestro receptivo local y el guía que nos acompañará en el trekking. Noche en Hostal. **Comida y cena por cuenta de los participantes.**

DÍA 3º: TREKKING A LA LAGUNA TORRE Y AL MIRADOR MAESTRI

Duración de la marcha: 6h

Hoy comenzamos nuestra primera etapa de trekking, que discurrirá por buenos senderos de montaña. Comida de picnic durante el camino. Alojamiento en Hostal en **el Chalten, cena no incluida**

DÍA 4º: TREKKING A LA LAGUNA DE LOS 3

Duración de la marcha: 7h Desnivel: + 650m

En el camino visitaremos al **laguna Capri y el Campamento Poincenot**. También pasaremos por el **Mirador del Glaciar Piedras Blancas y el Valle del río de las Vueltas**. Comeremos de picnic. Alojamiento en Hostal, **cena no incluida.**



DÍA 5º: TREKKING AL PLIEGUE TUMBADO.

Duración de la marcha: 8h

Tendremos una excelente panorámica de lo visto los días anteriores. A las 18,00 horas iniciamos el regreso en línea regular a **El Calafate** (4 horas). Alojamiento en Hostal en el **Calafate, cena no incluida.**

DÍA 6º: GLACIAR PERITO MORENO.

Hoy visitaremos el famoso **Glaciar Perito Moreno**, podremos realizar la excursión en barco de 1h (**opcional**) Posibilidad de otras actividades como trekking glaciar a contratar a la llegada al Calafate. Noche en Hostal en **El Calafate, cena no incluida.**

DÍA 7º: TORRES DEL PAINE

Temprano, en el vehículo que nos transportará a Chile, iremos hasta la entrada de las **Torres del Paine**. Hay 4 h a la frontera y 1 h más a la entrada del parque. Allí nos encontraremos con el guía local de Chile y cambiaremos de vehículo. Nos alojaremos en refugio en habitaciones colectivas. **Comida y cena incluida.**

DÍA 8º: REFUGIO DICKSON.

Duración de la marcha: 10h

Desnivel: + 250m

Trekking hasta el **refugio Dickson**, pasaremos por **Las Torres y Serón**. Noche en refugio o tiendas dependiendo de la opción elegida. Pensión completa.



DÍA 9º: CAMPAMENTO LOS PERROS

Duración de la marcha: 5h

Desnivel: + 200m

Nuestra etapa de hoy será mas corta y relajada, nos llevará al campamento Los Perros. Noche en tiendas. Pensión completa.

DÍA 10º: CAMPAMENTO GREY

Duración de la marcha: 9h Desnivel: + 670m -1.200m

Hoy nos enfrentamos al día más duro del recorrido, tenemos que pasar el famoso **Paso Gardner**. Una vez en cambio de pendiente la vista será magnífica. Noche en refugio o tiendas dependiendo de la opción elegida. Pensión completa

DÍA 11º: REFUGIO PEHOE

Duración de la marcha: 3h Desnivel: + 220m -260m

Hoy veremos el **Glaciar de Grey, el Paine Grande y el Lago Pehoe**. Llegaremos al **Refugio Pehoe**, es el más moderno y con más comodidades de todo el recorrido. Noche en refugio o tiendas dependiendo de la opción elegida. Pensión completa

DÍA 12º: VALLE FRANCÉS- REFUGIO LOS CUERNOS.


Duración de la marcha: 5h Desnivel: + 150m -70m

Esta jornada tiene grandes vistas y es muy interesante a nivel geológico. Noche en refugio o tiendas dependiendo de la opción elegida. Pensión completa

DÍA 13º: TORRES DEL PAINE

Duración de la marcha: 8h Desnivel: + 500m -120m

Este día haremos una aproximación en vehículos hasta las **Torres del Paine**, nuestro punto de inicio del recorrido a pie, ascenderemos hasta el **refugio chileno** para acercarnos al objetivo del día siguiente. Noche en refugio o tiendas dependiendo de la opción elegida. Pensión completa



DÍA 14º: MIRADOR DE LAS TORRES- VALLE RIO ASENCIO- EL CALAFATE

Duración de la marcha: 8h Desnivel: + 600m -900m

Muy temprano subiremos al **Mirador de las Torres** para luego descender al **Valle del Río Asencio** y tomar luego el autobús que nos llevará al **Calafate** por la tarde. Noche en Hostal, **cena no incluida**.



DÍA 15º: EL CALAFATE- BUENOS AIRES

Vuelo de regreso a **Buenos Aires**, para continuar con el vuelo internacional a España.

DÍA 16º: LLEGADA A ESPAÑA

PRECIOS DEL PROGRAMA DESCRITO, VUELOS INTERNACIONALES NO INCLUIDOS:

CON GUIA DE TREKKING LOCAL, ALOJAMIENTO EN EL PAINE EN TIENDAS DE CAMPAÑA:

Grupo de 2 personas	2.760€/persona
Grupo de 3 personas	2.575€/persona
Grupo de 4 a 5 personas	2.430€/persona
Grupo de 6 personas	2.385€/persona
Grupo de 7 personas	2.295€/persona
Grupo de 8 personas	2.190€/persona

SUPLEMENTO TREKKING DEL PAINE EN REFUGIOS DE MONTAÑA:

Grupo de 2 personas	850€/persona
Grupo de 3 personas	715€/persona
Grupo de 4 a 7 personas	595€/persona
Grupo de 8 personas	565€/persona

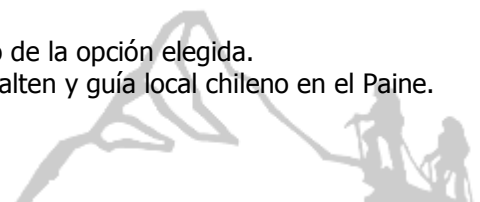
NOTA IMPORTANTE: LOS PRECIOS BASE DEL PROGRAMA DESCRITO están calculados con el valor de la divisa en enero de 2017(0,90 ratio \$/€), para el número de personas y condiciones indicadas. Si varía cualquiera de estas circunstancias variará igualmente el precio final del viaje.

EN EL MOMENTO DE LA RESERVA SE INFORMARÁ AL CLIENTE DE LAS MEJORES TARIFAS, HORARIOS PARA LAS FECHAS DE SU VIAJE. El precio dependerá de la fecha, la compañía aérea y la clase de reserva que se pueda bloquear. Para poder pasarle un precio exacto de los vuelos se necesita hacer un bloqueo de plazas (sin compromiso ni cargo alguno para Ud.), para lo que necesitamos el nombre y apellidos de cada viajero **TAL Y COMO VIENEN EN EL PASAPORTE.**

Casi todas las tarifas económicas, una vez emitido el billete, TIENEN UN 100% DE GASTOS DE CANCELACIÓN, por lo que recomendamos contratar un seguro de anulación de viaje, que debe formalizarse en el momento de la emisión del billete y confirmación del viaje.

EL PRECIO INCLUYE:

- Vuelo Buenos Aires-Calafate ida y vuelta.
- Guías locales de Argentina y Chile y/o españoles dependiendo de la opción elegida.
- En grupos de 2 a 5 personas Guía local de Argentina en el Chalten y guía local chileno en el Paine.



- En grupos de más de 5 personas Guía local de Argentina en todo el recorrido con apoyo de Guía en Chile.
- Noches en Hostal según programa en el Calafate en régimen de Alojamiento y Desayuno
- Noches en Hostal según programa en el Chaltén en régimen de Alojamiento y Desayuno.
- Media pensión en refugios o tiendas de campaña en el resto del programa de trekking en el Paine.
- Picnic para todos los días de montaña en el Chaltén y El Paine.
- Excursión al glaciar Perito Moreno.
- Entradas en los Parques Nacionales.
- Transportes según programa en vehículos de uso público.
- Bolsa Petate de Aragón Aventura.
- IVA y Gastos de Gestión

EL PRECIO NO INCLUYE:

- Vuelo España- Buenos Aires ida y vuelta
- Tasas aéreas
- Comidas y cenas en Calafate
- Seguro médico en la montaña (recomendable Federación de Montaña con la cobertura internacional) **consultar el apartado seguros de esta ficha.**
- Seguro de asistencia en viaje y asistencia sanitaria. SIEMPRE RECOMENDABLE (consultar el apartado seguros y preguntarnos precios y condiciones)
- Rescates
- Gastos personales
- Equipo personal
- Agua mineral y bebidas.
- Propinas
- Gastos imprevistos provocados por circunstancias no controlables como cancelaciones o retrasos de vuelos, desastres naturales, problemas atmosféricos, averías, pérdidas o retraso del equipaje, causas de fuerza mayor etc. y extras personales.
- Cualquier servicio no especificado en el apartado anterior "incluye".

Cualquier gasto extra realizado por el participante y no especificado en el apartado "incluye", correrá de su cuenta y deberá ser abonado en el momento de realizarse.

NIVEL FÍSICO-TÉCNICO DEL PARTICIPANTE:

Trekking sin grandes dificultades técnicas pero exigente debido a su duración y etapas Se recomienda una buena preparación y condiciones físicas adecuadas al esfuerzo y desnivel a realizar, ya que en caso de no estar bien preparado, pueden verse frustradas tus expectativas en esta expedición.

ACONSEJAMOS REALIZARSE UN CHEQUEO MÉDICO GENERAL Y DENTAL ANTES DE LA EXPEDICIÓN. Acude a tu médico para detectar problemas que pudieran agravarse durante la expedición, donde el aislamiento, lejanía o falta de medios pueden crearte dificultades, como alergias, tensión arterial, problemas coronarios, problemas de oídos, bucodentales, estomacales, de articulaciones etc.

EQUIPO MÍNIMO RECOMENDADO:

- **Bolsa de viaje** o petate
- **Una mochila** de 50 litros.
- **Botas** de trekking (usadas).
- **Zapatilla o sandalias** para los descansos y campamento
- **Calcetines** (varios pares de recambio)



- **Pantalones**
- **Camisetas**
- **Polos** interiores de cuello alto (varios, mejor con cremallera en el cuello).
- **Chaqueta de forro polar.**
- **Chaqueta y pantalón de Gore-tex** o similar.
- **Chaqueta de plumas** o sintética.
- **Gorro de lana**
- **Gorra para sol** con visera y pañuelo para proteger el cuello.
- **Guantes finos**
- **Guantes tipo esquí o guantes calientes**
- **Gafas** de buena protección solar (2 pares)
- **Saco de dormir caliente** (mejor con cremallera lateral)
- **Colchoneta**
- **Bastones** para la marcha, mejor telescópicos
- **Crema** de alta protección para la piel y labios.
- **Navaja.**
- **Linterna frontal** con pilas de recambio.
- **Cantimplora** de 1,5 L
- **Botiquín personal** con parches para los pies (Compeed), esparadrapo ancho, aspirinas, etc.
- **Bolsa de aseo personal**
- **Papel higiénico o toallitas húmedas**
- **Cámara fotográfica** (optativo).
- **Altímetro** (optativo).
- **GPS** (optativo).

INSCRIPCIONES:

En el momento de la reserva se realizará un ingreso de 1.000€ por persona. Si se hace la reserva con menos de un mes de antelación a la fecha de salida, se pagará el importe completo del viaje.


Si se contrata la expedición con vuelos incluidos se pagará en el momento de la reserva el importe íntegro del billete de avión y tasas aéreas. NO SE EMITIRA NINGUN BILLETE DE AVIÓN, HASTA QUE NO SE HAYA PAGADO EL IMPORTE TOTAL DE ESTE.

Además, **se cumplimentará por parte de todos los participantes la hoja de inscripción y el convenio para trekkings de Aragón Aventura** (que aparecen al final de esta ficha) y se nos enviará junto con el justificante de pago. **No se considerará ninguna inscripción en firme hasta que se hayan realizado los requisitos anteriormente citados.**

El pago se puede realizar por transferencia bancaria a la cuenta de Aragón Aventura que aparece en la ficha de inscripción, y **enviar el justificante bancario** bien por mail a informa@aragonaventura.es o bien por fax al 974 362 421, indicando el nombre del participante y viaje a realizar.

También se puede realizar el PAGO CON TARJETA (TVP) entrando en la página de Aragón Aventura <http://aragonaventura.es/tpv>, haciendo clic en la parte de abajo a la derecha, cumplimentar los datos y enviar (no tiene recargo alguno)

En el caso de que se quiera, por el tema del seguro de accidentes, se puede abonar la expedición con la **tarjeta VISA**. Este seguro sólo cubre en caso de accidente en un medio de transporte utilizado durante el viaje. De todas formas, cada interesado deberá informarse en su banco de las condiciones ya que no todos lo incluyen.



Con una antelación mínima de al menos 20 días antes de la fecha de comienzo del viaje, se deberá haber pagado el importe total de este. Una vez realizado el último pago, se remitirá la documentación a la dirección electrónica o postal que nos indique el cliente.

INFORMACIONES DE INTERÉS:

DOCUMENTACIÓN:

- **Pasaporte** con validez mínima de 6 meses posterior a la fecha prevista de regreso.
- **No es necesario visado.**

El viajero es el único responsable de sus documentos y del cumplimiento de los requisitos establecidos por las autoridades de los diferentes países y tendrá que presentarlos siempre que le sean solicitados. En caso de substracción o extravío del pasaporte, deberá denunciar el hecho lo antes posible ante las autoridades competentes y acudir a la Embajada o Consulado de España con la copia de la denuncia, **más información en la página:** <http://edit.mae.es/es/MenuPpal/Paises>

SEGUROS: Como norma recomendamos siempre ir lo más cubierto posible ante cualquier problema que pueda surgir e igualmente llevar una tarjeta de crédito o recursos suficientes para poder pagar cualquier imprevisto. Cada participante deberá decidir el tipo de seguro que más le conviene, disponemos de varios tipos de pólizas, aquí os hacemos un resumen:

- **SEGURO DE ACCIDENTES DEPORTIVOS Y RESCATE EN MONTAÑA:** Tarjeta de la Federación de Montaña y Escalada del año en curso, con la cobertura adecuada a la actividad y zona a visitar. Aconsejamos informarse bien en la federación de montaña de las condiciones de las coberturas y el helicóptero de rescate. **GENERALMENTE NO INCLUYE ACCIDENTES NO PRODUCIDOS POR LA PRACTICA DEPORTIVA NI ENFERMEDADES COMUNES.**
- **SEGURO MODULAR DE LA COMPAÑÍA INNOVAC DE ASISTENCIA EN VIAJE Y ASISTENCIA SANITARIA,** como complemento del anterior. **Incluye gastos de asistencia sanitaria** desde 6.000 a 100.000 euros, **Robo y daños materiales del equipaje** desde 300 a 4.500 euros y **Gastos de anulación del viaje** desde 600 a 7.000 euros, según la cantidad que se quiera asegurar.
- **SEGURO DE ANULACIÓN PLUS Y ANULACIÓN PLUS ELITE DE LA COMPAÑÍA INTERMUNDIAL:** Estas pólizas de seguros cubren únicamente la cancelación del viaje o el reembolso de días no disfrutados, el precio depende del capital asegurado y en caso del seguro de anulación Plus élite no es necesario justificar motivos para la anulación. **IMPORTANTE, PARA QUE TENGA LUGAR EL REEMBOLSO DE GASTOS DE ANULACIÓN DEL VIAJE, SIEMPRE SE DEBE CONTRATAR LA POLIZA DE SEGUROS EN LA MISMA FECHA DE RESERVA DEL VIAJE.**
- **SEGURO ASISTENCIA Y ANULACIÓN POR FUERZA MAYOR, CON O SIN JUSTIFICACIÓN:** Esta póliza cubre, además de asistencia sanitaria, los gastos de anulación del viaje hasta el máximo del capital contratado (2.500€ o 5.000€), por cualquier causa de fuerza mayor, **justificada o no, ocurrida antes de las 24 horas de la salida y notificada de inmediato, que impida el inicio del viaje en la fecha y hora prevista. En este caso se aplicará una franquicia del 10% sobre el importe total del viaje. ESTA GARANTÍA DEBE CONTRATARSE EN EL MOMENTO DE LA RESERVA O COMO MÁXIMO, DENTRO DE LAS 24 HORAS SIGUIENTES.**

SI ESTÁIS INTERESADOS EN CUALQUIERA DE ESTAS PÓLIZAS DE SEGUROS, CONSULTARNOS CONDICIONES Y PRECIOS.



Si por alguna circunstancia de **fuerza mayor ajena a la voluntad del viajero y debidamente documentada**, se tuviera que anular el viaje una vez pagado y **siempre antes de su inicio**, Aragón Aventura informará y asesorará de los trámites correspondientes ante la compañía de seguros para reclamar la devolución de todo o parte del importe del viaje (dependiendo de las condiciones contratadas).

SE RECUERDA QUE PUEDE HABER GASTOS DE CANCELACIÓN TOTALES O PARCIALES DEL PAQUETE DE AGENCIA, YA QUE EN MUCHOS CASOS NUESTROS CORRESPONSALES LOCALES DEBEN REALIZAR PAGOS ANTICIPADOS PARA RESERVAR LOS SERVICIOS CONTRATADOS EN DESTINO.

RECALCAMOS QUE ARAGÓN AVENTURA OFRECE AL CLIENTE LA POSIBILIDAD DE GESTIONAR LOS SEGUROS CITADOS ANTERIORMENTE, PERO SON LAS PROPIAS COMPAÑÍAS ASEGURADORAS LAS QUE TIENEN LA RESPONSABILIDAD Y DEBEN RESPONDER EN CASO DE NECESIDAD, Y ES EL PROPIO INTERESADO QUIEN DEBE REALIZAR LAS GESTIONES OPORTUNAS ANTE ELLAS.

RESCATE/EVACUACIÓN: Como ya hemos indicado en la información relativa a los SEGUROS, **cada participante debe tener prevista la posibilidad de una evacuación o rescate desde el punto de vista económico. Cada persona es responsable de los gastos que se ocasionen en su descenso de la montaña, traslado al hospital, tratamientos médicos y repatriación en caso de ser necesario.**

Se debe prever un seguro que incluya estas contingencias y dinero efectivo o tarjetas de crédito con límite suficiente para poder hacer frente, en el momento, a los gastos que se puedan originar. En muchos casos hay que abonar estos gastos inmediatamente, para luego, con las facturas y justificantes pertinentes, reclamar la compensación a la compañía aseguradora. **ARAGÓN AVENTURA NO ES, EN NINGÚN CASO, RESPONSABLE DE ESTOS GASTOS.**

VACUNAS: No hay ninguna vacuna obligatoria, pero es conveniente tener actualizado el calendario oficial de vacunaciones. Pueden ser recomendables otras vacunas, cuya prescripción deberá realizarse de forma personalizada en cualquiera de los Centros de Vacunación Internacional autorizados. Se aconseja que cada participante se informe en su centro de vacunación más próximo y tome las decisiones oportunas junto con su médico. **Para más información consultar la página del Ministerio de Sanidad <http://www.msssi.gob.es/>**

PLAN DE VUELO PREVISTO: a confirmar en el momento de la reserva

EQUIPAJES: Normalmente el equipaje permitido facturado es 1 pieza de hasta 23 Kg por persona + 1 pieza de equipaje de cabina (8 Kg. con las medidas estándar, en el momento de la reserva del billete se comunicará exactamente el equipaje permitido por la compañía aérea contratada. **Cualquier exceso de equipaje correrá a cargo del participante.** El equipaje y demás enseres personales son responsabilidad del viajero. Se recomienda tenerlo siempre vigilado en las zonas de espera, carga y descarga.

En caso de deterioro, pérdida o retraso de los equipajes facturados **es responsabilidad de la compañía aérea** siendo el billete de avión y el resguardo de facturación los documentos vinculantes entre la compañía y el pasajero. En este caso, se debe presentar la reclamación en el momento que sucede el hecho, antes de abandonar el aeropuerto, cumplimentando los trámites burocráticos necesarios y guardando copia de todo, para constancia y futuras reclamaciones.



INFORMACIÓN DEL PAÍS:

El territorio de la **República Argentina** es el segundo más grande de América del Sur y el octavo en extensión de la Tierra. La República Argentina es un país soberano, organizado como república representativa y federal, situado en el extremo sur de América. Su territorio está dividido en 23 provincias y una ciudad autónoma: Buenos Aires, capital de la Nación y sede del gobierno federal. **La Región Patagónica Argentina** esta formada por las provincias de: Chubut, La Pampa, Neuquén, Río Negro, Santa Cruz y Tierra del Fuego, Antártica e Islas del Atlántico Sur.

Chile es un país ubicado en el extremo suroeste de América del Sur. Su nombre oficial es República de Chile y su capital es la ciudad de Santiago de Chile. **La Patagonia Chilena** se extiende desde el Seno de Reloncaví hacia el sur. Durante la última glaciación, esta zona estaba cubierta por hielos que erosionaron fuertemente las estructuras del relieve chileno. Como resultado de esto, la Depresión Intermedia se hundió en el mar, mientras la Cordillera de la Costa da origen a una serie de archipiélagos como los de Chiloé y el de los Chonos hasta desaparecer en la Península de Taitao.



La Cordillera de los Andes pierde altura y la erosión producida por la acción de los glaciares ha dado origen a fiordos. En los Andes patagónicos se destaca, además, la presencia de grandes masas de hielo conocidas como Campos de Hielo que corresponden a las mayores reservas de agua en el mundo fuera de los polos. Al oriente de la Cordillera se localizan zonas relativamente llanas, especialmente en la zona del estrecho de Magallanes y a lo largo de Tierra del Fuego.

ANTES DE REALIZAR UN VIAJE AL EXTRANJERO, SE RECOMIENDA REGISTRAR SUS DATOS EN EL REGISTRO INFORMÁTICO DE VIAJEROS DEL MINISTERIO DE ASUNTOS EXTERIORES Y COOPERACIÓN, PARA FACILITAR LA ATENCIÓN EN EVENTUALES SITUACIONES DE EMERGENCIA O NECESIDAD” <https://www.visatur.maec.es/viajeros/>

Embajada Española: Mariscal Ramón Castilla 2720 **1425 Buenos Aires** Tel. 4802.60.31/32


Idioma: español

Moneda: La moneda oficial en Argentina es el Peso Argentino. En Chile el Peso Chileno. Se puede cambiar en bancos y casas de cambio (con ligera ventaja de cambio en estas últimas). Actualmente no merece la pena llevar dólares pues cambian el euro en los mismos lugares. Para más información de los cambios actuales de moneda podéis consultar la página www.oanda.com/convertir/travel

Electricidad: En Argentina y Chile la corriente es de 220V 50HZ. Para información de la corriente eléctrica y enchufes podéis visitar la página www.otae.com/enchufes

Diferencia Horaria: **Argentina** GTM-3 H, **Chile** GTM-4 Podéis consultar la página www.hora.es

Clima e Información Meteorológica: Dadas las latitudes del territorio el clima es frío, aunque existen grandes variaciones determinadas por la altitud, el grado de continentalidad y la misma latitud. Cuanto más al sur, obviamente, más frío, llegando a un *desierto nival* en la meseta del Polo Sur, sitio en el cual el porcentaje de humedad atmosférica es prácticamente el más bajo del planeta Tierra debido a que virtualmente toda el agua se encuentra en estado sólido.



La zona más cálida se encuentra en el archipiélago de las Malvinas, seguida por la zona norte de la Isla Grande de Tierra del Fuego. En esas zonas las rachas fuertes de viento, predominantemente del sector sur, y la alta humedad provocan una "*sensación térmica*" (que puede explicarse por el calor metabólico que una persona pierde), por lo común mucho menor a la temperatura registrada por los termómetros.

También dadas las latitudes de esta provincia argentina, la heliofania es muy baja, pero el índice de radiación ultravioleta es elevado, siendo de destacar las grandes variaciones de los períodos de luz solar según las estaciones. Por ejemplo, en la ciudad septentrional de Río Grande en julio (durante el invierno austral) sólo se dan siete horas de luz solar, mientras que en esa misma ciudad en enero (es decir durante el verano austral) el número de horas con luz solar es de veinte. A medida que se asciende de latitud tal variación de luz solar según las estaciones se hace aún más amplia: en el Polo Sur durante los casi seis meses de invierno es *noche continua* y los otros seis meses de "verano" polar son de prácticamente de un *día continuo*. **Para más información podéis consultar la página:** www.snow-forecast.com/resorts/Aconcagua/6day/bot y www.mountain-forecast.com

=====

MUY IMPORTANTE: ARAGON AVENTURA ENTIENDE QUE EL PARTICIPANTE ES CONSCIENTE DE QUE PARTICIPA VOLUNTARIAMENTE EN UN TREKKING DE ALTA MONTAÑA QUE SE DESARROLLA EN PAISES A VECES COMPLICADOS E INESTABLES, CON COSTUMBRES Y CULTURA DIFERENTES A LA NUESTRA, RECORRIENDO ZONAS REMOTAS Y ALEJADAS, Y QUE CONOCE Y ASUME LOS RIESGOS Y DIFICULTADES QUE PUEDAN SURGIR.

EL PARTICIPANTE DEBE SABER QUE EN ESTE TIPO DE VIAJES NO TODAS LAS VARIABLES PUEDEN SER CONTROLADAS, POR ESTE MOTIVO EL PROGRAMA PUEDE SUFRIR MODIFICACIONES POR CAUSA DE FUERZA MAYOR AJENA A NUESTRA VOLUNTAD.

ARAGÓN AVENTURA DECLINA CUALQUIER RESPONSABILIDAD DERIVADA DE LOS IMPREVISTOS, FENOMENOS NATURALES, ACCIDENTES Y POSIBLES CAMBIOS DE PROGRAMA ASI COMO DE UNA INTERPRETACIÓN ERRÓNEA DE LA INFORMACIÓN AQUÍ CONTENIDA. IGUALMENTE, DE CUALQUIER INCUMPLIMIENTO POR PARTE DEL PARTICIPANTE DE LA NORMATIVA EXPRESA DE LOS PAISES.

RECOMENDAMOS LEER ATENTAMENTE ESTA FICHA TÉCNICA POR PARTE DE TODOS LOS MIEMBROS DE LA EXPEDICIÓN Y CONSULTARNOS CUALQUIER DUDA QUE TENGAIS.



HOJA DE INSCRIPCIÓN

Esta hoja deberá enviarse (por mail o fax) a Aragón Aventura, al realizarse el primer ingreso, junto con el justificante de este.

Trekking a:	
Fechas del Trekking:	Con Guía Local/Guía de Aragón Aventura/Sin Guía

Nombre y Apellidos (TAL Y COMO VIENEN EN EL PASAPORTE)			
Dirección:			CP:
Localidad:	Provincia:	Fecha Nacimiento:	
Teléfono fijo:	Móvil:	e-mail:	
DNI:	Nº Pasaporte:	Fecha caducidad Pasaporte:	
Fecha expedición del pasaporte:		Lugar de expedición del Pasaporte:	

Compañía aseguradora:	Teléfono contacto:
-----------------------	--------------------

Indicar DETALLADAMENTE la experiencia anterior en montaña y altura

--

Persona de contacto en España durante el Trekking:	Teléfonos de contacto:

Si se inscribe junto a otros participantes, indicar nombre y apellidos:

Ingreso como reserva en el momento de la inscripción:

A pagar por algunos los siguientes medios:

- PAGO CON TARJETA en el TPV de AA TREKKINGS Y EXPEDICIONES <http://aragonaventura.es/tpv>
- Ingresando en la cuenta corriente de **IBERCAJA ES07 2085 5335 6203 3090 8702** a nombre de **AATREKKINGS Y EXPEDICIONES**. Importante enviar el justificante de ingreso por fax o por e-mail a la oficina de Aragón Aventura (Fax: 974 362 421)



CONVENIO PARA LOS TREKKINGS DE ALTA MONTAÑA

Este convenio debe ser firmado por cada uno de los participantes y enviado a Aragón Aventura, junto con la hoja de inscripción, en el momento de formalizar la reserva.

Nombre y Apellidos:	
Trekking a:	Fechas:

El objetivo del presente Convenio entre **Aragón Aventura**, empresa organizadora, y **el participante** es confirmar que el cliente está informado de las condiciones y es consciente de los riesgos que se asumen en este tipo de recorridos. **EL ABAJO FIRMANTE:**

- **Ha leído** atentamente la ficha técnica y sus condiciones, declarando que las conoce y acepta en su totalidad.
- **Es consciente** de las dificultades que supone un trekking de este tipo, tanto física como psicológicamente, conoce los riesgos que la montaña conlleva y los asume voluntariamente como parte del trekking.
- **Reúne** todas las condiciones necesarias para participar en el trekking: experiencia en montaña, preparación física y psicológica, no padece ninguna enfermedad que le pueda crear problemas durante el viaje y se siente apto para intentar la actividad.
- **Entiende** que, en un trekking de estas características, es importante que todos los participantes adopten una actitud positiva, de tolerancia y compañerismo, como base de una buena convivencia en el grupo y con el fin conseguir con éxito el objetivo propuesto.
- **Viaja voluntariamente** a un país de características diferentes al suyo, visitando zonas alejadas y remotas, donde puede haber riesgos tales como: fuerzas de la naturaleza, enfermedad, accidente, condiciones de vida e higiénicas deficientes, agresiones y robos, etc.
- **Cumple** con todos los requisitos legales necesarios para la entrada y estancia en el país a visitar, al igual que se compromete a respetar la normativa expresa del país.
- **Es consciente**, debido a las características del viaje, que puede haber modificaciones en el programa, por causas de fuerza mayor ajenas a la voluntad de la empresa organizadora.
- **EN EL TREKKING CON GUÍA UIAGM/GUIA ACOMPAÑANTE UIMLA, el participante entiende que debe colaborar** para el buen desarrollo de la actividad, fomentando la buena convivencia para formar un equipo cohesionado y participar en lo posible, en las tareas colectivas que ayuden a conseguir el objetivo del trekking, **acepta** las decisiones del guía en los temas de organización, logística y seguridad y **entiende** las limitaciones de las capacidades físicas de los guías y porteadores que, igual que las de los participantes, pueden llegar a estar también mermadas en un momento dado.
- **EN EL TREKKING CON GUIA LOCAL: el participante entiende** que el Guía local es un acompañante, **con diferente formación y exigencia dependiendo del país**, conocedor del terreno y las rutas, que nos facilitará las gestiones y estancia en la zona, pero en este caso, en cuanto a las **capacidades técnicas, el participante es responsable de sí mismo y debe tener la suficiente experiencia y autonomía.**
- **EN EL TREKKING SIN GUIA: el participante entiende** que Aragón Aventura y sus corresponsales locales organizan **únicamente** la parte logística de la actividad **y el participante deberá afrontarla con autonomía, experiencia y recursos propios y que Aragón Aventura no tiene ninguna responsabilidad durante la estancia del participante en la montaña.**

Aragón Aventura entiende que el participante acepta y asume voluntariamente todos los posibles riesgos y circunstancias adversas que puedan surgir en el trekking, **declinando esta empresa organizadora, cualquier responsabilidad.**

Fecha y Firma del participante:

