

TREKKING 2019

TREKKING DEL SALKANTAY.-Perú



Extensiones opcionales:

CUZCO, CAMINO DEL INCA Y PUNO-LAGO TITICACA

Duración del programa base: 10 días

Fechas: Marzo –octubre de 2019

Salida: Madrid/Barcelona (otras ciudades consultar)



INTRODUCCIÓN:

El Salkantay es un nevado del Perú de 6.271 m, ubicado en la Cordillera Vilcabamba, Departamento del Cuzco. El Salkantay no es la montaña más elevada de la región del Cosqo (Cuzco) como antaño se creía, ya que le aventaja el Jatun Ausangate en la cordillera de Vilcanota situada más al sur.

No obstante, y sin dudarlo, es la más grandiosa en su espléndido aislamiento y la grandeza de su mole bicéfala, con el añadido de ser una de las montañas de esta magnífica región Andina que presentan mayores problemas técnicos por todas sus vertientes. Así lo atestiguan los seis itinerarios abiertos hasta la fecha por las distintas vertientes de este gigante blanco.

El trekking del Salkantay es una de las mejores rutas de trekking en Cuzco, rodeada de mucha naturaleza flora y fauna durante todo el recorrido, se puede conocer de forma directa como viven las poblaciones que están cerca de la montaña incluso puede compartir con todas ellas sus actividades diarias.



Opcionalmente podremos complementar este programa, con el **trekking del Camino del Inca**, un espectacular recorrido donde descubriremos la ciudad de **Cuzco** y el mundialmente famoso y Patrimonio de la Humanidad **Machu Picchu**. También se pueden realizar otras extensiones para conocer el **Cuzco tradicional o Puno y el Lago Titicaca**, como broche de vuestra estancia en el Perú.

ESTE TREKKING SE PUEDE REALIZAR:

Con Guía Acompañante de Montaña desde España, apoyo técnico, logístico y humano durante todo el tiempo de la expedición de un Guía con experiencia y titulado de acuerdo con la Formación reglada en España y Europa para cada especialidad. **El guía, en este caso, es responsable del itinerario, logística y la seguridad del grupo.**

Con Guía Local. El Guía local es un acompañante, **con diferente formación y exigencia dependiendo del país**, conocedor del terreno y las rutas, que nos facilitará las gestiones y estancia en la zona, pero en este caso, en cuanto a las **capacidades técnicas, el participante es responsable de sí mismo y debe tener la suficiente experiencia y autonomía.**

PROGRAMA:

DÍA 1º: ESPAÑA-LIMA

Vuelo internacional, normalmente salida de España por la noche.

DÍA 2º: LIMA

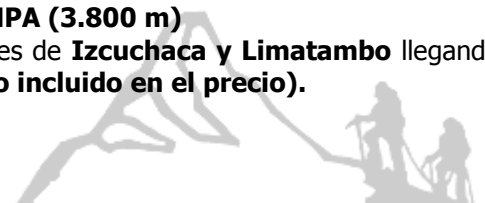
Llegada a Lima. Recepción en el aeropuerto y traslado al Hotel en la ciudad.

DÍA 3º: LIMA – CUZCO

Traslado al aeropuerto de Lima para tomar el vuelo a **Cuzco**. Llegada y traslado a Hotel en la ciudad, resto del día libre para descubrir **Cuzco**.

DÍA 4º: CUZCO (3.400 m)- MOLLEPATA (2.800m)-SORAYPAMPA (3.800 m)

Salida 03.30 de **Cuzco** en Bus turístico, pasaremos por las localidades de **Izcuchaca y Limatambo** llegando a **Mollepata** aproximadamente a las 7:00 am. Allí desayunaremos (**No incluido en el precio**).



Después comenzaremos a caminar llegando hasta **Cruz Pata**, y más tarde hasta **Soraypampa** donde montaremos nuestro primer campamento.

DÍA 5º: SORAYPAMPA (3.800 m) – ABRA SALKANTAY (4.650 m)- CHALLHUAY (2.900 m)

El campamento es algo frío, ya que recibe los vientos glaciares de la montaña. El amanecer será impresionante ya que al despertar lo primero que veremos será el majestuoso **Salkantay**, aproximadamente a las 6:00 am desayunaremos para luego continuar con el trekking que nos llevará al punto más alto del recorrido, **El Abra Salkantay**. Unas 3 a 4 horas de ascenso donde se apreciara la magnitud de la montaña. El descenso resulta muy peculiar, ya que estando en terreno de montaña, se va descendiendo hasta una zona totalmente verde y abundante de vegetación, **siendo el límite entre la sierra y la selva oriental del Perú**. Un espectáculo muy fuera de lo común. Este día llegaremos hasta **Challhuay** donde pernoctaremos.



DÍA 6º: CHALLHUAY (2.900 m)- SANTA TERESA (1.600m)

Es el empezar de un nuevo día y de un nuevo paisaje nueva temperatura ya que aquí empieza el clima templado propio del inicio de ceja de selva. Desayuno y comenzaremos a caminar en medio de valles, donde podremos observar diversas aves, mamíferos, insectos, y otros animales que son propios de lugar, tendremos la oportunidad de ver la forma de vida de los habitantes de la zona y disfrutar de las cataratas (Waynapoco). Almuerzo en **Sahuayacu o Playa** (2400 m), luego tomaremos el transporte privado que nos llevara a **Santa Teresa** donde pernoctaremos. Los participantes tendrán la opción de ir a los baños termales que se encuentran en este lugar. (Pago de los baños termales no incluido)

DÍA 7º: SANTA TERESA (1.600 m) - AGUAS CALIENTES (1.900 m)

El amanecer será dentro de una zona tropical lleno de historia y naturaleza allí nuestro desayuno nos espera listo para degustar y luego continuaremos nuestro trekking en dirección a **Machupicchu**, llegar a este poblado nos tomara un tiempo aproximado de 7 horas, haciendo paradas en diferentes lugares para apreciar simplemente el paisaje y su entorno lleno de cascadas con impresionantes caídas que provienen de los glaciares. Llegaremos por la tarde al poblado popularmente es conocido como **"Aguas Calientes"** donde pasaremos la noche en hostel al pie de la **ciudadela Inka de Machupicchu**. **DURANTE ESTE DÍA CADA PARTICIPANTE LLEVARÁ SUS PERTENENCIAS - NO HAY MULAS**

DÍA 8º: AGUAS CALIENTES (1.900 m)- MACHU PICCHU (2.450 m)- OLLANTAYTAMBO- CUZCO

De madrugada, alrededor de las 4.30 de la mañana, ascenderemos hacia la majestuosa **Ciudad Inka de Machupicchu** que visitaremos, acompañados de nuestro guía, **durante 2 h**. Resto del día libre, se puede visitar **Huayna Picchu, Inti Punku y el Templo de la Luna** (opcional y no incluido en los servicios). Por la tarde regreso a **Cuzco**. Noche en Hotel, alojamiento y desayuno (Comida y cena no incluidas)

DÍA 9º: CUZCO- LIMA- ESPAÑA

Traslado al aeropuerto para tomar el vuelo de regreso a Lima y conexión con el **vuelo de regreso a España**. **SI SE VA A REALIZAR ALGUNA OTRA EXTENSIÓN, ESTE DÍA SERÁ EL 1º DEL SIGUIENTE PROGRAMA**

DÍA 10º: LLEGADA A ESPAÑA

ESTE PROGRAMA PUEDE SUFRIR ALGUNA VARIACIÓN A CRITERIO DEL GUÍA, POR CONDICIONES METEOROLÓGICAS, CONDICIONES FÍSICO-TÉCNICAS DE LOS PARTICIPANTES O CUALQUIER SITUACIÓN IMPREVISTA.



PRECIOS DEL TREKKING DEL SALKANTAY:

CON GUÍA LOCAL DE TREKKING, VUELOS INTERNACIONALES NO INCLUIDOS:

PRECIO EN GRUPO INTERNACIONAL (15+ personas)	895€/persona
PRECIO EN GRUPO PRIVADO (10+ personas)	1.165€/persona

NOTA IMPORTANTE: LOS PRECIOS BASE DEL PROGRAMA DESCRITO están calculados con el valor de la divisa en noviembre de 2018 (0,88 ratio \$/€), para el número de personas y condiciones indicadas. Si varía cualquiera de estas circunstancias variará igualmente el precio final del viaje.

EN EL MOMENTO DE LA RESERVA SE INFORMARÁ AL CLIENTE DE LAS MEJORES TARIFAS, HORARIOS PARA LAS FECHAS DE SU VIAJE. El precio dependerá de la fecha, la compañía aérea y la clase de reserva que se pueda bloquear. Para poder pasarle un precio exacto de los vuelos se necesita hacer un bloqueo de plazas (sin compromiso ni cargo alguno para Ud.), para lo que necesitamos el nombre y apellidos de cada viajero TAL Y COMO VIENEN EN EL PASAPORTE.


Casi todas las tarifas económicas, una vez emitido el billete, TIENEN UN 100% DE GASTOS DE CANCELACIÓN, por lo que recomendamos contratar un seguro de anulación de viaje, que debe formalizarse en el momento de la emisión del billete y confirmación del viaje.

EL PRECIO INCLUYE:

- Asesoramiento previo a la salida.
- Recepción en el aeropuerto
- Todos los traslados en Lima
- Vuelos domésticos Lima Cuzco ida y vuelta
- 1 noche de hotel en Lima
- 2 noches de Hotel en Cuzco
- 1 noche de Hostal en Aguas Calientes
- Guía Local de Trekking certificado
- Pensión completa en la montaña
- Tiendas de campaña de 2 plazas y colchonetas
- Tiendas cocina y comedor
- Cocinero, mulas y muleros
- Utensilios de cocina y vajilla
- Permisos y entradas de Parques Nacionales
- Bolsa petate de Aragón Aventura
- IVA y gastos de gestión.

EL PRECIO NO INCLUYE:

- Vuelos internacionales y tasas aéreas (consultarnos si estáis interesados)
- Comidas y cenas en **Lima y Cuzco**
- Desayuno del 1º día de trekking (día 4º de programa)
- Comida y cena del 8º día de programa
- Suplemento de habitación individual
- Equipo personal
- Seguro médico en la montaña (recomendable Federación de Montaña con la cobertura internacional) **consultar el apartado seguros de esta ficha.**
- Seguro de asistencia en viaje y asistencia sanitaria. **SIEMPRE RECOMENDABLE** (consultar el apartado seguros y preguntarnos precios y condiciones)
- Rescates



- Propinas
- Agua mineral, bebidas y extras personales.
- Gastos imprevistos provocados por circunstancias no controlables como cancelaciones o retrasos de vuelos, desastres naturales, problemas atmosféricos, averías, pérdidas o retraso del equipaje, causas de fuerza mayor etc.

Cualquier gasto extra realizado por el participante y no especificado en el apartado "incluye", correrá de su cuenta y deberá ser abonado en el momento de realizarse.

NIVEL FÍSICO-TÉCNICO DEL PARTICIPANTE:

Este trekking no presenta grandes dificultades técnicas, pero hay etapas largas y exigentes, al igual que se alcanza una altitud considerable, por lo que se recomienda una buena preparación y condiciones físicas adecuadas al esfuerzo y desnivel a realizar, ya que en caso de no estar bien preparado, pueden verse frustradas tus expectativas.

ACONSEJAMOS REALIZARSE UN CHEQUEO MÉDICO GENERAL Y DENTAL ANTES DE LA EXPEDICIÓN.

Acude a tu médico para detectar problemas que pudieran agravarse durante la expedición, donde el aislamiento, lejanía o falta de medios pueden crearte dificultades, como alergias, tensión arterial, problemas coronarios, problemas de oídos, bucodentales, estomacales, de articulaciones etc.

EQUIPO MÍNIMO RECOMENDADO:

- **Mochila** de unos 40L
- **Bolsa de viaje o petate**
- **Botas** de trekking usadas
- **Zapatilla o sandalia** para el descanso
- **Polainas**
- **Calcetines** finos y recios (varios pares de recambio).
- **Pantalones**
- **Camisetas**
- **Polos** interiores de cuello alto (varios, mejor con cremallera en el cuello).
- **Chaqueta de forro polar.**
- **Chaqueta** Gore-tex o similar.
- **Chaqueta de plumas** o sintética.
- **Gorro.**
- **Gorra de sol**
- **Guantes**
- **Gafas** de protección solar (mejor 2 pares)
- **Bastones** para la marcha
- **Crema protectora** piel y labios de fuerte protección (ejemplo: Helioderm 32 de Isdin)
- **Saco de dormir** caliente.
- **Colchoneta aislante.**
- **Navaja y mechero**
- **Cantimplora**
- **Botiquín** No olvides tu medicación personal. Recomendamos esparadrapo, antiséptico para heridas, vendas, gotas oculares, descongestionante nasal, analgésicos simples (por ejemplo, paracetamol), apósitos esterilizados, tijeras, termómetro, antidiarreico, antibiótico de amplio espectro, y anti inflamatorio.
- **Linterna frontal** con pilas de recambio.
- **Repelente de mosquitos**
- **Útiles de aseo personal**, toallitas, papel higiénico, jabón, toalla etc.



- **Cámara fotográfica** (optativo).
- **Altímetro** (optativo).
- **GPS** (optativo).
- **Batería externa** (optativo)

EXTENSIÓN CUZCO TRADICIONAL:

DÍA 1º.- LIMA- CUZCO

Vuelo a **Cuzco**. Por la tarde realizaremos una visita a la ciudad que comprende la **Plaza de Armas, la Catedral, El Templo del Sol o Koricancha**, calles típicas e incaicas además visita a las 4 ruinas aledañas a la ciudad: **La Fortaleza de Sacsayhuamán, El Anfiteatro de Quenco, Puca Pucara y Tambomachay**. Hotel en **Cuzco**.

DÍA 2º.- VALLE SAGRADO DE LOS INCAS

Desayuno. Visita guiada al **Valle Sagrado de Los Incas**. A tan solo una hora de Cuzco en bus se encuentra el **Valle del Urubamba o Valle Sagrado**. Aquí se veremos comunidades pintorescas, terrazas impresionantes e importantes vestigios arqueológicos. El paisaje está dominado por los imponentes picos de la cadena de **montañas del Vilcanota**. El valle alberga a las comunidades de **Pisac y Ollantaytambo**. Traslado a **Aguas Calientes**. Hotel en la ciudad.

DÍA 3º.- MACHU PICCHU

Iniciaremos el **Tour de Machu Picchu** visitando la ciudadela una de las más importantes atracciones turísticas del **Cuzco**. Fue redescubierta en 1911 por el explorador norteamericano Hiram Bingham y es considerada como uno de los más extraordinarios ejemplos de arquitectura paisajística en el mundo. La ciudadela se encuentra ubicada por encima de los 2,300 metros sobre el nivel del mar en la **provincia de Urubamba** en una remota montaña. Desde las ruinas, se aprecia una vista magnífica del **valle y Río Urubamba**, rodeado de la cadena de montañas cubiertas por la selva tropical. **LA VISITA GUIADA A LA CIUDADELA MACHU PICCHU DURA 2 HORAS, LUEGO EL GUIA SE RETIRA.**



Después de la visita a la ciudad de **Machu Picchu**. Tomaremos el tren hasta **Ollantaytambo** y luego de **Ollantaytambo a Cuzco** en Bus. Noche en hotel en la ciudad.

DÍA 4º.- CUZCO-LIMA

Traslado al **aeropuerto de Cuzco** para tomar el vuelo de regreso a **Lima** y **enlace con el vuelo internacional a España**. **SI SE VA A REALIZAR ALGUNA OTRA EXTENSIÓN, ESTE DÍA SE ENLAZARÁ CON EL SIGUIENTE PROGRAMA**

PRECIO DE LA EXTENSIÓN CUZCO TRADICIONAL:

PRECIO POR PERSONA	615€
---------------------------	-------------

EL PRECIO INCLUYE:

- Todos los traslados en Lima y Cuzco
- City tour, incluye entradas
- Tour Valle Sagrado de los Incas, incluye las entradas
- Tour a Machu Picchu, incluye entradas
- 2 noches de hotel en Cuzco (***)
- 1 noche de Hotel en Aguas calientes (**)
- IVA y gastos de gestión.



EL PRECIO NO INCLUYE:

- Vuelos interiores Lima-Cuzco ida y vuelta **(de 160 a 200€, dependiendo de las fechas)**
- Alimentación
- Propinas
- Todo lo no expresado en "incluye"

EXTENSIÓN TREKKING CAMINO DEL INKA:

DÍA 1º: CUZCO – KM. 82 – WAYLLABAMBA

Duración: 5 h

El autobús nos recogerá en el hotel y nos conducirá hasta el **Km. 82, vía Chinchero y Ollantaytambo**. Realizaremos los controles correspondientes y nos unimos a todo el equipo de profesionales que harán posible que nuestro viaje sea todo un éxito. Iniciaremos nuestra caminata a orillas del **Río Urubamba** hasta llegar a **Llactapata** importante grupo arqueológico, lugar donde almorzaremos para luego continuar hasta nuestro campamento en **Wayllabamba** donde después de una reparadora cena pasaremos la noche en tiendas.

DÍA 2º: WAYLLABAMBA – PACAYMAY

Duración: 6/7 h

Desayuno e iniciamos la marcha en un lento pero fabuloso ascenso hasta llegar al primer paso (**Warmihuañusca**) que está a 4.200 m. Desde este lugar se aprecia una vista impresionante, por una parte de las montañas y nevados y por la otra del hermoso valle semitropical, almorzaremos para continuar el descenso hasta **Pacaymayu** donde está situado nuestro campamento, cena y alojamiento

DÍA 3º: PACAYMAYU – WIÑAYWAYBA

Duración: 7/8 h

Comenzamos el día con una subida a la zona arqueológica de **Runkuraqay** donde nos encontraremos con importantes vestigios de la **cultura Inca**. Continuamos nuestro recorrido hasta **Sayacmarca** lugar donde almorzaremos para seguir caminando y observar como la geografía va cambiando su aspecto, seco y montañoso a verde semitropical. En este trayecto se encuentra el grupo arqueológico de **Phuyupatamarca**, seguiremos hasta llegar por la tarde a nuestro campamento en **Wiñaywayna**, donde cenaremos y dormiremos esta noche.



DÍA 4º: WIÑAYWAYBA – MACHU PICCHU – CUZCO

Nos levantaremos muy temprano y después del desayuno comenzaremos nuestro recorrido hacia **Intipunku**, contemplando el amanecer, pudiendo a la vez disfrutar de la maravillosa la vista panorámica de la **Ciudadela de Machupicchu**. Descenderemos y recorreremos este mágico lugar lleno de energía y cultura, en una visita guiada de los recintos, plazas, fuentes sagradas, templos, torreones, el sector agrícola y urbano. Tendremos un tiempo para la visita libre y para quienes deseen subir al Huayna Picchu (Previa reserva). Por la tarde regreso a **Cuzco**. Noche en Hostal.

DÍA 5º: CUZCO- LIMA- ESPAÑA

Traslado al aeropuerto para tomar el vuelo de regreso a **Lima** y enlazar con el **vuelo de regreso a España. SI SE VA A REALIZAR ALGUNA OTRA EXTENSIÓN, ESTE DÍA SE ENLAZARÁ CON EL SIGUIENTE PROGRAMA**



PRECIOS DE LA EXTENSION CAMINO DEL INCA:

PRECIO EN GRUPO INTERNACIONAL (15+ personas)	665€/persona
PRECIO EN GRUPO PRIVADO (10+ personas)	895€/persona
PRECIO DE ENTRADA AL HUAYNA PICCHU (solo si se reserva con tiempo y se tiene plaza asegurada)	60€/persona

EL PRECIO INCLUYE:

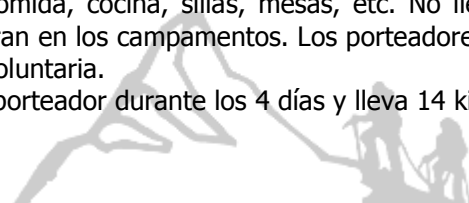
- Todos los traslados en Cuzco
- 2 noches de hotel en Cuzco, según programa
- Permisos del trekking
- Trekking del camino del Inca en pensión completa, según programa
- Guía Local y cocinero
- Tiendas de campaña y colchonetas
- Utensilios de cocina y vajilla
- IVA y gastos de gestión.

EL PRECIO NO INCLUYE:

- Vuelos interiores Lima-Cuzco ida y vuelta (**de 160 a 200€, dependiendo de las fechas**)
- Comidas y cenas en Lima y Cuzco
- Equipo personal
- Seguros
- Rescates
- Propinas
- Todo lo no expresado en "incluye"

NOTAS IMPORTANTES SOBRE LAS EXTENSIONES DE CUZCO Y TREKKING CAMINO DEL INCA

- Las entradas para el camino Inca 2019 se empiezan a vender a finales de octubre de 2018 y una vez que se agoten ya no es posible adquirirlos. Este trekking tiene mucha demanda.
- Para la reserva se necesita datos completos: Nombre y apellidos, fecha de nacimiento, nacionalidad y número de pasaporte. El pasajero debe presentar el documento con el que generó su reserva de entrada del trekking.
- Se debe realizar un prepago del 50% del total para hacer la reserva.
- Una vez reservado y hecho el prepago, si por alguna razón el pasajero no puede hacer el viaje, la entrada es impostergable, intransferible, no admite cambios a otros tours o destinos y sin derecho a ningún tipo de devolución, es decir, se pierde la reserva y el importe pagado. Reglamento del ministerio de turismo de Cuzco.
- La entrada al **Huayna Picchu tiene un coste extra de 60€** solo hay 400 plazas por día y una vez adquirido, si por alguna razón el participante no puede hacer el viaje se pierde la entrada (Impostergable, no admite cambios por otros tours o destinos e intransferible). En caso no de haber ya posibilidad de entrar en el Huayna Picchu se lo haremos saber para que puedan cambiar por Montaña Machu Picchu.
- El tour guiado a Machu Picchu tiene una duración aproximada de 2 horas, luego el guía termina su labor y se retira.
- La subida al Huayna Picchu o a la Montaña Machu Picchu es sin guía.
- Durante el trekking cada pasajero debe llevar sus propias cosas (Saco, colchoneta, ropa, agua, comida del día etc.). Se sugiere no llevar cosas o peso que no sea necesario.
- Los porteadores llevan solo el equipo del grupo: tiendas, comida, cocina, sillas, mesas, etc. No llevan nada de los pasajeros ni van con el grupo juntos, se encuentran en los campamentos. Los porteadores se despiden del grupo el tercer día y se les brinda una propina voluntaria.
- El coste de porteadores adicionales es 200 dólares por cada porteador durante los 4 días y lleva 14 kilos.



- Para el transporte de sus cosas personales una mochila de 45 L es suficiente. En caso de contratar porteadores adicionales para su equipaje, no llevar petates, entregar sus cosas en mochilas ligeras o bolsas.
- El agua para el día debe ser comprada por los clientes en los puestos de venta durante el trekking.

EXTENSIÓN A PUNO Y LAGO TITICACA

DÍA 1º: CUZCO- PUNO

Viaje a **Puno** en autobús turístico (Visitas de: **Andahuaylillas, Raqchi, Sicuani, La Raya y Pucará**). Noche en hotel en **Puno**.

DÍA 2º: TOUR AL LAGO TITICACA

Traslado desde nuestro hotel al puerto. Salida en lancha motorizada, después de unos 30 minutos de travesía se llega a las hermosas islas flotantes de los **Uros**, haremos un recorrido por las diferentes islas de 01h30m de duración y se pueden adquirir productos artesanales del lugar. Se continúa viaje hacia **Amantani** llegando hacia el mediodía para almorzar en casas familiares. Por la tarde compartiremos las vivencias de los isleños, quienes conservan sus vestimentas y costumbres ancestrales y también visitaremos los templos ceremoniales del **Pachatata Y Pachamama**. Regresaremos a la casa para cenar con la familia y disfrutar de una velada donde nos ofrecerán una pequeña fiesta con danzas y trajes típicos. Noche en casa familiar en **Amantani**.



DÍA 3º: TOUR AL LAGO TITICACA

Desayunaremos temprano y nos despedimos de nuestros anfitriones, realizaremos la travesía de **Amantani a Taquile** donde llegaremos 08,40h. Desde el puerto realizaremos un recorrido a pie de unos 40 minutos, subiendo por camino y escaleras hasta el pueblo, donde visitaremos los diferentes atractivos turísticos que tiene la isla. A medio día almorzaremos, para salir luego con destino a **Puno**, donde llegaremos aproximadamente a las 16,30h. Traslado desde el puerto a nuestro hotel.

DÍA 4º: PUNO-CUZCO-LIMA

Traslado en bus turístico de **Puno a Cuzco**. Traslado al aeropuerto para tomar el vuelo de regreso a **Lima** y enlazar con el vuelo de regreso a **España**

PRECIO DE LA EXTENSION A PUNO Y LAGO TITICACA:

A partir de 2 personas:	285€/persona
--------------------------------	---------------------

EL PRECIO INCLUYE:

- Bus Turístico Cuzco- Puno ida y vuelta
- 2 noches de Hotel en Puno
- Traslado de hotel- puerto - hotel
- 1 Almuerzo, 1 cena, 1 desayuno en Amantani
- Alojamiento en casa familiar en Amantani
- Guía oficial de Turismo
- Tickets de entrada a las diferentes islas.
- Almuerzo en Taquile
- IVA y gastos de gestión



EL PRECIO NO INCLUYE:

- Vuelos interiores Lima-Cuzco-Lima
- Comidas y cenas en Puno
- Propinas
- Todo lo no expresado en "incluye"

Cualquier gasto extra realizado por el participante y no especificado en el apartado "incluye", correrá de su cuenta y deberá ser abonado en el momento de realizarse.

INSCRIPCIONES:

REQUISITOS PARA FORMALIZAR LA INSCRIPCIÓN:

- Realizar un **pago de reserva del 50% del importe total** del viaje. Si se hace la reserva con menos de un mes de antelación a la fecha de salida, **se pagará el importe completo del viaje.**
- Si se contrata la expedición con vuelos incluidos, se deberá pagar en el momento de la reserva **el importe total de los vuelos. No se emitirá ningún billete de avión si no se ha pagado la totalidad de su importe.**
- Adjuntar una **copia escaneada del pasaporte** del participante.
- Cumplimentar por parte de cada participante y enviar a la oficina de Aragón Aventura, por mail o fax, la **hoja de inscripción y el convenio de expediciones** que vienen al final de esta ficha técnica.

NO SE CONSIDERARÁ NINGUNA INSCRIPCIÓN EN FIRME HASTA QUE SE HAYAN REALIZADO LOS REQUISITOS ANTERIORMENTE CITADOS.

El pago se puede realizar por transferencia bancaria a la cuenta corriente **IBERCAJA ES07 2085 5335 6203 3090 8702 a nombre de AA TREKKINGS Y EXPEDICIONES.** Importante enviar el justificante de ingreso por fax o por e-mail a la oficina de Aragón Aventura (Fax: 974 362 421), indicando el nombre del participante y viaje a realizar.

También se puede realizar el PAGO CON TARJETA a través de nuestro **TPV** entrando en la página de Aragón Aventura <http://aragonaventura.es/tpv>, haciendo clic en la parte de abajo a la derecha, cumplimentar los datos que se solicitan y enviar (es automático y no tiene recargo alguno).


Con una antelación mínima de al menos 20 días antes de la fecha de comienzo del viaje, se deberá haber pagado el importe total de este. Una vez realizado el último pago, se remitirá la documentación a la dirección electrónica o postal que nos indique el cliente.

INFORMACIONES DE INTERÉS:

DOCUMENTACIÓN: Pasaporte con al menos **seis meses de validez.** No es necesario visado

El viajero es el único responsable de sus documentos y del cumplimiento de los requisitos establecidos por las autoridades de los diferentes países y tendrá que presentarlos siempre que le sean solicitados. En caso de sustracción o extravío del pasaporte, deberá denunciar el hecho lo antes posible ante las autoridades competentes y acudir a la Embajada o Consulado de España con la copia de la denuncia, **más información en la página:** <http://edit.mae.es/es/MenuPpal/Paises>

SEGUROS: Como norma recomendamos siempre ir lo más cubierto posible ante cualquier problema que pueda surgir e igualmente llevar una tarjeta de crédito o recursos suficientes para poder pagar cualquier imprevisto. Cada participante deberá decidir el tipo de seguro más le conviene, aquí os hacemos un resumen de los seguros para vuestro viaje:



- **SEGURO MODULAR PLUS DE ASISTENCIA EN VIAJE Y SANITARIA.** Incluye gastos hasta el máximo del capital contratado: **asistencia sanitaria** (6.000€ a 100.000€), **Robo y daños materiales del equipaje** (600€ a 4.500€) y **Gastos de anulación del viaje** (600€ a 7.000€). **ESTE SEGURO DEBE CONTRATARSE EN EL MOMENTO DE LA RESERVA DEL VIAJE O COMO MÁXIMO, DENTRO DE LOS 6 DÍAS SIGUIENTES, PARA QUE CUBRA LA GARANTIA DE ANULACIÓN.**
- **SEGURO ASISTENCIA Y ANULACIÓN POR FUERZA MAYOR:** Cubre, además de la asistencia sanitaria, los gastos de anulación del viaje hasta el máximo del capital contratado (2.500€ o 5.000€), por cualquier causa de fuerza mayor, **justificada o no**, distinta a las indicadas en la póliza, ocurrida **antes de las 24 horas de la salida y notificada de inmediato, que impida el inicio del viaje en la fecha y hora prevista.** En el caso de **no justificada**, se aplicará una franquicia del 10% sobre el importe total del viaje. **ESTA SEGURO DEBE CONTRATARSE EN EL MOMENTO DE LA RESERVA DEL VIAJE O COMO MÁXIMO, DENTRO DE LAS 24 HORAS SIGUIENTES, PARA QUE CUBRA LA GARANTIA DE ANULACIÓN.**
- **SEGURO DE ACCIDENTES DEPORTIVOS Y RESCATE EN MONTAÑA:** Tarjeta de la **Federación de Montaña y Escalada del año en curso**, con la cobertura adecuada a la actividad y zona a visitar. Aconsejamos informarse bien en la federación de montaña de las condiciones de las coberturas y el helicóptero de rescate. **NO INCLUYE ACCIDENTES NO PRODUCIDOS POR LA PRACTICA DEPORTIVA NI ENFERMEDADES COMUNES.**

SI ESTÁIS INTERESADOS EN CUALQUIERA DE ESTAS PÓLIZAS DE SEGUROS, CONSULTARNOS CONDICIONES Y PRECIOS.

Si por alguna circunstancia de **fuerza mayor ajena a la voluntad del viajero y debidamente documentada**, se tuviera que anular el viaje una vez pagado y **siempre antes de su inicio**, Aragón Aventura informará y asesorará de los trámites correspondientes ante la compañía de seguros para reclamar la devolución de todo o parte del importe del viaje (dependiendo de las condiciones contratadas).

SE RECUERDA QUE PUEDE HABER GASTOS DE CANCELACIÓN TOTALES O PARCIALES DEL PAQUETE DE AGENCIA, YA QUE EN MUCHOS CASOS NUESTROS CORRESPONSALES LOCALES DEBEN REALIZAR PAGOS ANTICIPADOS PARA RESERVAR LOS SERVICIOS CONTRATADOS EN DESTINO.

RECALCAMOS QUE ARAGÓN AVENTURA OFRECE AL CLIENTE LA POSIBILIDAD DE GESTIONAR LOS SEGUROS CITADOS ANTERIORMENTE, PERO SON LAS PROPIAS COMPAÑÍAS ASEGURADORAS LAS QUE TIENEN LA RESPONSABILIDAD Y DEBEN RESPONDER EN CASO DE NECESIDAD, Y ES EL PROPIO INTERESADO QUIEN DEBE REALIZAR LAS GESTIONES OPORTUNAS ANTE ELLAS.

RESCATE/EVACUACIÓN: Como ya hemos indicado en la información relativa a los SEGUROS, **cada participante debe tener prevista la posibilidad de una evacuación o rescate desde el punto de vista económico. Cada expedicionario es responsable de los gastos que se ocasionen en su descenso de la montaña, traslado al hospital, tratamientos médicos y repatriación en caso de ser necesario.**

Se debe prever un seguro que incluya estas contingencias y dinero efectivo o tarjetas de crédito con límite suficiente para poder hacer frente, en el momento, a los gastos que se puedan originar. En muchos casos hay que abonar estos gastos inmediatamente, para luego, con las facturas y justificantes pertinentes, reclamar la compensación a la compañía aseguradora. **ARAGÓN AVENTURA NO ES, EN NINGÚN CASO, RESPONSABLE DE ESTOS GASTOS.**

VACUNAS Y CONDICIONES SANITARIAS: No es necesaria ninguna vacuna, pero siempre recomendamos consultar las normas sanitarias del país a visitar, con los especialistas de los Servicios de Salud de vuestra comunidad autónoma o la página web del **Ministerio de Sanidad** <http://www.msssi.gob.es/>



PLAN DE VUELO: A confirmar en el momento de la reserva de los billetes.

EQUIPAJES: El peso en el avión se confirmará en el momento de emisión de los billetes, normalmente 23 Kg. por persona + equipaje de cabina (8 Kg. con las medidas estándares), **cualquier exceso de equipaje correrá a cargo del participante.** El equipaje y demás enseres personales son responsabilidad del viajero. Se recomienda tenerlo siempre vigilado en las zonas de espera, carga y descarga.

En caso de deterioro, pérdida o retraso de los equipajes facturados **es responsabilidad de la compañía aérea** siendo el billete de avión y el resguardo de facturación los documentos vinculantes entre la compañía y el pasajero. En este caso, se debe presentar la reclamación en el momento que sucede el hecho, antes de abandonar el aeropuerto, cumplimentando los trámites burocráticos necesarios y guardando copia de todo, para constancia y futuras reclamaciones.

INFORMACIÓN DEL PAÍS:

El **Perú**, oficialmente la **República del Perú**, es un país que se encuentra en la zona occidental de Sudamérica comprendida entre la línea ecuatorial y el Trópico de Capricornio.. Limita al norte con **Ecuador y Colombia**, al este con **Brasil**, al sureste con **Bolivia**, al sur con **Chile** y al oeste con el **Océano Pacífico**. La capital del país es **Lima**.

Posee una compleja geografía dominada principalmente por las elevaciones de la **Cordillera de los Andes** y las corrientes del Pacífico, que le configura climas y paisajes tan ampliamente variados como la **costa desértica**, la **puna de los altos Andes o la selva tropical de la cuenca amazónica**, ambientes todos que configuran al país como un territorio de gran variedad de recursos naturales. La **Cordillera de los Andes** se erige paralela al Océano Pacífico, dividiendo al país en tres regiones geográficas. La sierra en la región de los Andes, incluye a la meseta del **altiplano andino** y al pico más alto del país, **el Huascarán**, con 6.768 m.

La población peruana, es de origen multiétnico y mestiza de importante sustrato indígena a la cual se han sumado ascendencias europeas, africanas y asiáticas; su mixtura de tradiciones culturales ha resultado en una amplia diversidad de expresiones en campos como las artes, la literatura, la música y su cocina autóctona.

El idioma principal y más hablado es el castellano, aunque un número significativo de peruanos hablan diversas lenguas nativas como las lenguas quechuas. Sus principales actividades económicas incluyen la agricultura, pesca, minería y la manufactura de productos como los textiles. **Podéis recabar más información del país en la página del Ministerio de Asuntos Exteriores** www.exteriores.gob.es/

ANTES DE REALIZAR UN VIAJE AL EXTRANJERO, SE RECOMIENDA REGISTRAR SUS DATOS EN EL REGISTRO INFORMÁTICO DE VIAJEROS DEL MINISTERIO DE ASUNTOS EXTERIORES Y COOPERACIÓN, PARA FACILITAR LA ATENCIÓN EN EVENTUALES SITUACIONES DE EMERGENCIA O NECESIDAD" <https://www.visatur.maec.es/viajeros/>

Embajada Española: Av. Jorge Basadre, 498 (San Isidro).- Lima 27. Teléfono: 00 51 1 212 51 55.

Idioma: Son idiomas co-oficiales: El Español, Quechua, Aimara y otras lenguas indígenas.

Moneda: Nuevo Sol, aunque se acepta el dólar norteamericano en locales comerciales, restaurantes y gasolineras. Se puede cambiar en los bancos de las ciudades y sacar de cajeros automáticos. Para más información de los cambios actuales de moneda podéis consultar la página www.oanda.com/convertir/travel.

Diferencia Horaria: GMT – 5,00. Podéis consultar la página www.hora.es



Electricidad: En Perú la corriente es de 220 V. 60 Mz. Para información de la corriente eléctrica y enchufes podéis visitar la página www.otae.com/enchufes

Teléfono: Se puede llamar a España desde los hoteles o bien desde los locutorios telefónicos. En las grandes ciudades hay posibilidad de utilizar el teléfono móvil, consultar con vuestra compañía de telefonía española antes de viajar, la compañía peruana que mas os conviene y las tarifas. **El prefijo telefónico de Perú es el +51**

Clima e Información Meteorológica: Como en casi todas las zonas de montaña tropicales, en un día suelen darse las 4 estaciones. Por la mañana suele haber sol pero con ambiente fresco, A mediodía el calor alcanza su mayor intensidad. Por las tardes comienza a refrescar y es posible que llueva. Por la noche baja bastante la temperatura. Durante el verano austral suele llover bastante. **Para más información podéis consultar la página www.mountain-forecast.com**

=====

MUY IMPORTANTE: ARAGON AVENTURA ENTIENDE QUE EL PARTICIPANTE ES CONSCIENTE DE QUE PARTICIPA VOLUNTARIAMENTE EN UN TREKKING DE ALTA MONTAÑA QUE SE DESARROLLA EN PAISES A VECES COMPLICADOS E INESTABLES, CON COSTUMBRES Y CULTURA DIFERENTES A LA NUESTRA, RECORRIENDO ZONAS REMOTAS Y ALEJADAS, Y QUE CONOCE Y ASUME LOS RIESGOS Y DIFICULTADES QUE PUEDAN SURGIR.

EL PARTICIPANTE DEBE SABER QUE EN ESTE TIPO DE VIAJES NO TODAS LAS VARIABLES PUEDEN SER CONTROLADAS, POR ESTE MOTIVO EL PROGRAMA PUEDE SUFRIR MODIFICACIONES POR CAUSA DE FUERZA MAYOR AJENA A NUESTRA VOLUNTAD.

ARAGÓN AVENTURA DECLINA CUALQUIER RESPONSABILIDAD DERIVADA DE LOS IMPREVISTOS, FENOMENOS NATURALES, ACCIDENTES Y POSIBLES CAMBIOS DE PROGRAMA ASI COMO DE UNA INTERPRETACIÓN ERRÓNEA DE LA INFORMACIÓN AQUÍ CONTENIDA. IGUALMENTE DE CUALQUIER INCUMPLIMIENTO POR PARTE DEL PARTICIPANTE DE LA NORMATIVA EXPRESA DE LOS PAISES.

RECOMENDAMOS LEER ATENTAMENTE ESTA FICHA TÉCNICA POR PARTE DE TODOS LOS PARTICIPANTES Y CONSULTARNOS CUALQUIER DUDA QUE TENGAIS.



HOJA DE INSCRIPCIÓN

Esta hoja deberá enviarse (por mail o fax) a Aragón Aventura, al realizarse el primer ingreso, junto con el justificante de este.

Trekking a:	
Fechas del Trekking:	Con Guía Local/Guía de Aragón Aventura/Sin Guía

Nombre y Apellidos (TAL Y COMO VIENEN EN EL PASAPORTE)			
Dirección:			CP:
Localidad:	Provincia:	Fecha Nacimiento:	
Teléfono fijo:	Móvil:	e-mail:	
DNI:	Nº Pasaporte:	Fecha caducidad Pasaporte:	
Fecha expedición del pasaporte:		Lugar de expedición del Pasaporte:	

Compañía aseguradora:	Teléfono contacto:
-----------------------	--------------------

Indicar DETALLADAMENTE la experiencia anterior en montaña y altura


Persona de contacto durante el Trekking:	Teléfonos de contacto:

Si se inscribe junto a otros participantes, indicar nombre y apellidos:

Ingreso como reserva en el momento de la inscripción:

A pagar por algunos los siguientes medios:

- PAGO CON TARJETA en el TPV de AA TREKKINGS Y EXPEDICIONES <http://aragonaventura.es/tpv>
- Ingresando en la cuenta corriente de **IBERCAJA ES07 2085 5335 6203 3090 8702** a nombre de **AATREKKINGS Y EXPEDICIONES**. Importante enviar el justificante de ingreso por fax o por e-mail a la oficina de Aragón Aventura (Fax: 974 362 421)



CONVENIO PARA LOS TREKKINGS DE ALTA MONTAÑA

Este convenio debe ser firmado por cada uno de los participantes y enviado a Aragón Aventura, junto con la hoja de inscripción y el resguardo del pago, en el momento de formalizar la reserva.

Nombre y Apellidos:	
Trekking a:	Fechas:

El objetivo del presente Convenio entre **Aragón Aventura**, empresa organizadora, y **el participante** es confirmar que el cliente está informado de las condiciones y es consciente de los riesgos que se asumen en este tipo de recorridos. **EL ABAJO FIRMANTE:**

- **Ha leído** atentamente la ficha técnica y sus condiciones, declarando que las conoce y acepta en su totalidad.
- **Es consciente** de las dificultades que supone un trekking de este tipo, tanto física como psicológicamente, conoce los riesgos que la montaña conlleva y los asume voluntariamente como parte del trekking.
- **Reúne** todas las condiciones necesarias para participar en el trekking: experiencia en montaña, preparación física y psicológica, no padece ninguna enfermedad que le pueda crear problemas durante el viaje y se siente apto para intentar la actividad.
- **Entiende** que, en un trekking de estas características, es importante que todos los participantes adopten una actitud positiva, de tolerancia y compañerismo, como base de una buena convivencia en el grupo y con el fin conseguir con éxito el objetivo propuesto.
- **Viaja voluntariamente** a un país de características diferentes al suyo, visitando zonas alejadas y remotas, donde puede haber riesgos tales como: fuerzas de la naturaleza, enfermedad, accidente, condiciones de vida e higiénicas deficientes, agresiones y robos, etc.
- **Cumple** con todos los requisitos legales necesarios para la entrada y estancia en el país a visitar, al igual que se compromete a respetar la normativa expresa del país.
- **Es consciente**, debido a las características del viaje, que puede haber modificaciones en el programa, por causas de fuerza mayor ajenas a la voluntad de la empresa organizadora.
- **EN EL TREKKING CON GUÍA UIAGM/GUÍA ACOMPAÑANTE UIMLA, el participante entiende que debe colaborar** para el buen desarrollo de la actividad, fomentando la buena convivencia para formar un equipo cohesionado y participar en lo posible, en las tareas colectivas que ayuden a conseguir el objetivo del trekking, **acepta** las decisiones del guía en los temas de organización, logística y seguridad y **entiende** las limitaciones de las capacidades físicas de los guías y porteadores que, igual que las de los participantes, pueden llegar a estar también mermadas en un momento dado.
- **EN EL TREKKING CON GUIA LOCAL: el participante entiende** que el Guía local es un acompañante, **con diferente formación y exigencia dependiendo del país**, conocedor del terreno y las rutas, que nos facilitará las gestiones y estancia en la zona, pero en este caso, en cuanto a las **capacidades técnicas, el participante es responsable de sí mismo y debe tener la suficiente experiencia y autonomía.**
- **EN EL TREKKING SIN GUIA: el participante entiende** que Aragón Aventura y sus corresponsales locales organizan **únicamente** la parte logística de la actividad y **el participante deberá afrontarla con autonomía, experiencia y recursos propios y que Aragón Aventura no tiene ninguna responsabilidad durante la estancia del participante en la montaña.**

Aragón Aventura entiende que el participante acepta y asume voluntariamente todos los posibles riesgos y circunstancias adversas que puedan surgir en el trekking, **declinando esta empresa organizadora, cualquier responsabilidad.**

Fecha y Firma del participante:

