

## **TREKKING 2019**

# **TREKKING DEL MANASLU.-*Nepal***



***CON ASCENSIÓN AL LARKEY PEAK 6.250 m (opcional)***

***GRUPO ESPECIAL 9 DE OCTUBRE***

Posibilidad de extensiones a:

***NAGARKOT, LUMBINI Y PARQUE NACIONAL DE CHITWAN***

Duración del programa base: **22 días** (programa con ascensión)

Fechas: **9 al 30 de octubre de 2019**

Salida: **Madrid/Barcelona**

Fecha de actualización de programa: **31/01/2019**



## **INTRODUCCIÓN:**

**El Manaslu 8.163 m** está situado al norte de Katmandú, al este del macizo Annapurna Himal y comparte frontera con el vecino norte, Tíbet. Hace poco tiempo que la zona esta abierta para los trekers, siendo una mezcla entre las culturas Nepaleses y tibetanas.

La ruta comienza en la antigua capital del reino de Gorkha. Durante nueve días se asciende por el valle del **Buri Gandaki**, siguiendo el curso del río entre una vegetación subtropical. El valle se estrecha hasta convertirse en un cañón con paredes de 1.500 m, las cascadas se desploman por las paredes en un escenario salvaje. Por el norte, en la frontera con Tíbet aparece el pueblo tibetano de **Samagaon**, que se levanta justo debajo del Manaslu (8.163. m). Los glaciares de la pared norte descienden hasta el monasterio de Sama donde los monjes rezan mirando a la cumbre.



Es uno de los lugares más bellos de la tierra. Al cruzar el Larkey-La (5.100 m) aparecen montañas de 6.000 y 7.000 m casi desconocidas del macizo del Himalaya. En el descenso, entre bosques de pinos y coníferas, hay pueblitos dispersos, perdidos bajo una de las montañas más altas del mundo. No es una ruta difícil, pero la lejanía y duración exigen cierta experiencia en los participantes y una buena condición física. **En este caso, proponemos la ascensión al Larkey Peak de 6.250 metros, un bonito pico que se podrá ascender en dos días desde el programa de trekking. A l abajada visitaremos Pokhara y por supuesto Kathmandú.**

## **ESTE TREKKING SE PUEDE REALIZAR:**

**Con Guía de Alta Montaña UIAGM de Aragón Aventura desde España y apoyo de sherpas y guías locales**, apoyo técnico, logístico y humano durante todo el tiempo de la expedición de un Guía con experiencia y titulado de acuerdo a la Formación reglada en España y Europa para cada especialidad. **El guía, en este caso, es responsable del itinerario, logística y la seguridad del grupo.**

**Con Sherpa / Guía Local.** El Sherpa / Guía local es un acompañante, **con diferente formación y exigencia dependiendo del país**, conocedor del terreno y las rutas, que nos facilitará las gestiones y estancia en la zona, pero en este caso, en cuanto a las **capacidades técnicas, el participante es responsable de sí mismo y debe tener la suficiente experiencia y autonomía.**

## **PROGRAMA**

### **GRUPOS TREKKING Y ASCENSIÓN:**

#### **DÍA 1º - 09/10: ESPAÑA- KATMANDÚ.**

Salida del vuelo desde Madrid o Barcelona con destino a Katmandú


#### **Día 2º - 10/10: LLEGADA A KATMANDÚ**

Llegada a Katmandú, traslado al hotel, alojamiento y desayuno

#### **DÍA 3º - 11/10: KATHMANDU -ARUGHAT (670 m) – SOTI KHOLA (770 m)**

##### **Duración: 9 h de carretera**

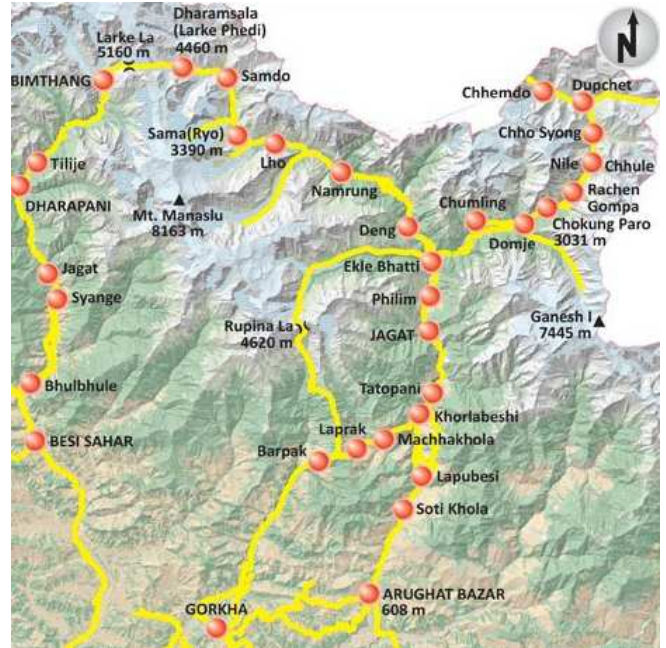
Después del desayuno, nos trasladamos por carretera hacia el pueblo de **Arughat Bazaar** (670m) en el **Valle Burhi Gandaki**. Enclavada en ambas márgenes del río, y unida por un puente de suspensión, este es el mayor asentamiento del valle. Desde aquí continuamos en vehículos hasta **Soti Khola**, donde dormiremos en Lodge. Pensión completa.



**DÍA 4º - 12/10: SOTI KHOLA (770 m)-MACHHA KHOLA (900 m).**

**Duración: 7h**

Este día recorreremos una sección muy estrecha del valle, y el camino a veces recorre una ladera empinada, con una vegetación densa y húmeda. Pasamos por una serie de pequeñas aldeas, hasta que llegamos a un ensanchamiento del valle, frente al punto donde un afluente grande entra en el Burhi Gandaki. Después del almuerzo, bajamos nuevamente hacia el arenoso lecho del río para seguir un camino que discurre por debajo de la escarpada pendiente lateral del valle. Finalmente subimos de nuevo por un sendero a **Machha Khola** (Río Pescado). Noche en Lodge, pensión completa



**DÍA 5º - 13/10: MACHHA KOLA (890 m)-JAGAT (1.350 m)**

**Duración: 6/7h**

Se cruza el **Río Machha** y nos encaminamos a lo largo de su orilla. Después de cruzar el **Khola Besi**, existe un arroyo con aguas termales llamado "Tatopani". El camino continúa a través de un área de bosque, y hasta Dhoban. Más abajo de este lugar, se encuentra un gran sitio de aguas rápidas del Budhi Gandaki. Conforme la elevación crece, los rápidos de esta agua y el escenario sufren una completa transformación. Noche en Lodge, pensión completa

**DÍA 6º - 14/10: JAGAT (1.350 m) –DENG (1.804m)**

**Duración: 6h**

Nuevamente, tendremos que descender hasta el lecho del río. Después de cruzarlo se asciende hasta un terreno de terrazas de cultivo en **Saguleri**. Se cruza el Río Budhi Gandaki para continuar caminando hasta **Sirish Gaon**. A partir de aquí el **Valle Gandaki** se estrecha, levantándose impresionantes paredes a los lados. Llegamos a **Deng** donde dormiremos en Lodge. Pensión completa.

**DÍA 7º - 15/10: DENG (1.804 m) - NAMRUNG (2.630 m)**

**Duración: 6h**

La parte inicial de la caminata de hoy es sobre un terreno relativamente plano. Pronto, el camino se dirige hacia arriba a través de la pista forestal. Así llegamos a **Namrung**, disfrutando de las vistas de **Manaslu**, entre otros colosos. Noche en Lodge, pensión completa.

**DÍA 8º - 16/10: NAMRUNG (2.630 m) - SAMA GAON (3.530m).**

**Duración: 6/7h**

Siguiendo el sendero principal, se llega a los campos de la aldea de **Sama** y en unos 20 minutos se llega al Monasterio **Sama Gompa**. Hay unas vistas impresionantes desde aquí de la pirámide de granito del **Manaslu**. Noche en Lodge, pensión completa.

**DÍA 9º - 17/10: SAMA GAON (3.530 m) - CAMPAMENTO BASE DEL MANASLU (4.400 m)- SAMA GAON**

Trekking al **Campamento Base del Manaslu** y regreso a nuestro Lodge, pensión completa.

**DÍA 10º - 18/10: SAMA GAON (3.390 m) - SAMDO (3.860 m)**

**Duración: 5h**

Este día seguimos remontando el valle y a medida que avanzamos tendremos excelentes vistas de las montañas circundantes. **El Manaslu** es particularmente impresionante desde los prados en **Kermo Kharka**. Después de cruzar a la orilla oriental del río, llegamos al último asentamiento permanente en el valle, **Samdo**. Este es un pueblo muy remoto, sólo a un día de camino desde el **Tíbet** a través del **Lajyang La**. Noche en Lodge, pensión completa.

**DÍA 11º - 19/10: SAMDO (3.860 m) - LARKEY PEDHI - DHARMASHALA (4.460 m)**

**Duración: 5h**

Jornada de trekking que nos llevará hasta **Larkey Pedhi y Dharmashala**, donde dormiremos esta noche y nos prepararemos para la "etapa reina", que es la jornada de mañana. Noche en Lodge, pensión completa

**GRUPO TREKKING**

**DÍA 12º - 20/10: SUBIDA AL CAMPO BASE DE LARKEY PEAK Y DESCENSO A DHARMSHALA.**

**DÍA 13º - 21/10: DHARMASHALA (4.460 m)-LARKEY LA (5.135 m)-BIMTANG (3.720m)**

**Duración: 8/9h**

Esta jornada comienza muy temprano ya que nos espera el cruce del **Larkey La** con sus 5.135m. Cruzamos el arroyo que baja del La Gya, y vemos las ruinas de un antiguo pueblo, **Larkya Bazaar**. Dejándolo detrás, nos acercamos al **glaciar Larkya**, y comenzamos a ascender, hasta alcanzar las morrenas del glaciar. Seguimos con un ascenso leve hasta llegar a un precioso lago helado y para luego alcanzar el collado, adornado como tantos otros en Nepal con cientos de banderas de oración. Desde el collado hay unas vistas excepcionales del **Himal Himlung, Cheo Himal, Kang Guru y II Annapurna**. El descenso se caracteriza por una empinada pendiente primero, que luego se suaviza hasta llegar a un valle amplio con un gran número de mani walls y casas abandonadas donde se encuentra **Bimthang**. Noche en Lodge, pensión completa

**DÍA 14º - 22/10: BHIMTANG (3.720 m) - DHARAPANI (1.860 m)**

**Duración: 7h**

Cruzamos los pastos de **Bimthang**, y descendemos al valle del **Buridin Khola** atravesando un bosque de rododendros hasta llegar hasta **Karche**. Aquí comenzamos a ascender nuevamente para alcanzar un pequeño collado llamado **Karche La**, desde donde vemos el verde y boscoso valle del **Río Marsyangdi**. Descendemos por bosques de abetos y rododendros hasta llegar a **Dharapani**. Noche en Lodge, pensión completa



**DÍA 15º - 23/10: DHARAPANI (1.860 m)- JAGAT (1.300 m)**

**Duración: 5h**

Estamos finalizando nuestro trekking y las etapas discurren por los valles, cada vez mas habitados, donde nos encontraremos con pequeños pueblos y sus gentes, bosques frondosos y ríos caudalosos. Hoy llegaremos hasta **Jagat**, donde dormiremos en Lodge, pensión completa

**DÍA 16º - 24/10: JAGAT (1.300 m)- SYANGJE- BESISAHAR- POKHARA**

Hoy es nuestra última etapa de trekking, descenderemos en un corto recorrido hasta **Syangje** donde nos recogerán los vehículos para trasladarnos primero a **Besishahar**, ciudad importante dentro del Circuito de los Annapurnas, y a **Pokhara**. Noche en hotel, alojamiento y desayuno.


**DÍA 17º - 25/10: POKHARA**

**Día libre de estancia en Pokhara** para reunirse con el grupo de ascensión. Visita del lago y paseos por la ciudad. Noche en Hotel.

**GRUPO ASCENSIÓN**

**DÍA 12º - 20/10: SUBIDA AL CAMPO BASE DEL LARKEY PEAK.**

Montaje y permanencia en el **Campamento del Larkey Peak**. Aclimatación. Despedida del grupo de trekking.



**DÍA 13º - 21/10: DÍA DE RESERVA O ATAQUE A LA CIMA.**

**Este día podremos atacar la cima o descansar**, es un día de reserva. Noche en el BC.

**DÍA 14º - 22/10: ASCENSIÓN AL LARKEY PEAK (6.250 m.)**

**Día de ascensión al Larkey Peak** con nuestro sherpa de altura hasta la cima o con nuestro Guía de Alta Montaña Español (en caso de haber tomado esta opción) Descenso al y noche en el **Campo Base**.

**DÍA 15º - 23/10: DESCENSO A DHARMASHALA (4.460 m)-LARKEY LA (5.135 m)-BIMTANG (3.720m)**

**Duración: 8/9h**

Esta jornada comienza muy temprano ya que nos espera el cruce del **Larkey La** con sus 5.135m. Cruzamos el arroyo que baja del La Gya, y vemos las ruinas de un antiguo pueblo, **Larkya Bazaar**. Dejándolo detrás, nos acercamos al **glaciar Larkya**, y comenzamos a ascender, hasta alcanzar las morrenas del glaciar. Seguimos con un ascenso leve hasta llegar a un precioso lago helado y para luego alcanzar el collado, adornado como tantos otros en Nepal con cientos de banderas de oración. Desde el collado hay unas vistas excepcionales del **Himal Himlung, Cheo Himal, Kang Guru y II Annapurna**. El descenso se caracteriza por una empinada pendiente primero, que luego se suaviza hasta llegar a un valle amplio con un gran número de mani walls y casas abandonadas donde se encuentra **Bimthang**. Noche en Lodge, pensión completa

**DÍA 16º - 24/10: BHIMTANG (3.720 m) -DHARAPANI (1.860 m)**

**Duración: 7h**

Cruzamos los pastos de **Bimthang**, y descendemos al valle del **Buridin Khola** atravesando un bosque de rododendros hasta llegar hasta **Karche**. Aquí comenzamos a ascender nuevamente para alcanzar un pequeño collado llamado **Karche La**, desde donde vemos el verde y boscoso valle del **Río Marsyangdi**. Descendemos por bosques de abetos y rododendros hasta llegar a **Dharapani**. Noche en Lodge, pensión completa

**DÍA 17º - 25/10: DHARAPANI (1.860 m)- JAGAT (1.300 m) – SYANGJE - POKHARA**

**Duración: 5h**

Estamos finalizando nuestro trekking y las etapas discurren por los valles, cada vez mas habitados, donde nos encontraremos con pequeños pueblos y sus gentes, bosques frondosos y ríos caudalosos. Hoy llegaremos hasta **Jagat**, y **Syangje** y luego en transfer a **Pokhara** donde nos reuniremos con el grupo de trekking y dormiremos en hotel.

**GRUPOS TREKKING Y ASCENSIÓN.**

**DÍA 18º - 26/10: AUTOBÚS A KATMANDÚ**

Viaje en Bus a **Kathmandú** (Es posible regresar en avión con suplemento). Hotel alojamiento y desayuno

**DÍA 19º - 27/10: DÍA LIBRE EN KATHMANDÚ.**

Noche en Hotel.

**DÍA 20º - 28/10: DÍA LIBRE EN KATHMANDÚ.**

Noche en Hotel.

**Día 21º - 29/10: KATMANDÚ- ESPAÑA**

Traslado al aeropuerto para tomar el vuelo de regreso a España.

**DÍA 22º - 30/10: LLEGADA A ESPAÑA.**

*Este programa puede sufrir alguna variación a criterio del guía, por condiciones meteorológicas, condiciones físico-técnicas de los participantes o cualquier situación imprevista.*



**PRECIOS DE LOS PROGRAMAS DESCRITOS:**

**PROGRAMA DE TREKKING CON GUIA LOCAL, VUELOS INTERNACIONALES INCLUIDOS**


**PROGRAMA DE TREKKING Y ASCENSIÓN AL LARKEY PEAK, CON GUIA LOCAL Y SHERPA DE ALTURA HASTA LA CIMA, VUELOS INTERNACIONALES INCLUIDOS**


**SUPLEMENTO GUÍA DE ALTA MONTAÑA UIAGM ESPAÑOL (FERNANDO GARRIDO): 350 €/PERSONA**

**NOTA IMPORTANTE: LOS PRECIOS BASE DEL PROGRAMA DESCRITO están calculados con el valor de la divisa en diciembre de 2018 (0,88 ratio \$/€), para el número de personas y condiciones indicadas. Si varía cualquiera de estas circunstancias variará igualmente el precio final del viaje.**

**EN EL MOMENTO DE LA RESERVA SE INFORMARÁ AL CLIENTE DE LAS MEJORES TARIFAS, HORARIOS PARA LAS FECHAS DE SU VIAJE. El precio dependerá de la fecha, la compañía aérea y la clase de reserva que se pueda bloquear. Para poder pasarle un precio exacto de los vuelos se necesita hacer un bloqueo de plazas (sin compromiso ni cargo alguno para Ud.), para lo que necesitamos el nombre y apellidos de cada viajero TAL Y COMO VIENEN EN EL PASAPORTE.**

**Casi todas las tarifas económicas, una vez emitido el billete, TIENEN UN 100% DE GASTOS DE CANCELACIÓN, por lo que recomendamos contratar un seguro de anulación de viaje, que debe formalizarse en el momento de la emisión del billete y confirmación del viaje.**

**EL PRECIO INCLUYE:**

- Transporte aeropuerto - hotel ida y vuelta.
- 4 Noches en Katmandú en Hotel Clase Turista Superior, alojamiento y desayuno
- Permiso especial de trekking y tasas del Parque Nacional
- Permiso de ascensión para el pico Larkey Peak.
- Guía de Alta Montaña UIAGM español Fernando Garrido desde el origen.
- Guía local de trekking de habla inglesa
- Sherpa de altura para la ascensión al Larkey Peak.
- 1 porteador por cada 2 personas
- Equipo y seguros del staff nepalí
- 12 Kg. por persona para equipo personal.
- Alojamiento en Lodges durante el trekking
- Pensión completa durante el trekking
- Pensión completa en el BC Larkey Peak.
- Todos los Traslados incluidos en el programa de trekking
- Salarios, equipamiento, comida, traslados y seguros del Staff Nepalí
- Alojamiento y desayuno en Pokhara según programa.
- Regreso en autobús a Kathmandú.
- Bolsa petate de Aragón Aventura
- IVA y Gastos de gestión.



### **EL PRECIO NO INCLUYE:**

- Vuelo España -Katmandú ida y vuelta (consultarnos si estáis interesados)
- Visado de entrada en Nepal (40 dólares por persona)
- Guía de alta montaña UIAGM español desde el origen
- Comidas y cenas en Katmandú.
- Seguro médico en la montaña (recomendable Federación de Montaña con la cobertura internacional) **consultar el apartado seguros de esta ficha.**
- Seguro de asistencia en viaje y asistencia sanitaria. SIEMPRE RECOMENDABLE (consultar el apartado seguro y preguntarnos precios y condiciones)
- Rescates
- Agua mineral, bebidas y extras personales.
- Equipo personal
- Propinas
- Gastos imprevistos provocados por circunstancias no controlables como cancelaciones o retrasos de vuelos, desastres naturales, problemas atmosféricos, averías, pérdidas o retraso del equipaje, causas de fuerza mayor etc.

*Cualquier gasto extra realizado por el participante y no especificado en el apartado "incluye", correrá de su cuenta y deberá ser abonado en el momento de realizarse.*

### **NIVEL FÍSICO-TÉCNICO DEL PARTICIPANTE:**

Trekking sin grandes dificultades técnicas pero exigente debido a su duración y a la altitud que se alcanza, **más de 5.000m**. Se recomienda una buena preparación y condiciones físicas adecuadas al esfuerzo y desnivel a realizar, ya que, en caso de no estar bien preparado, pueden verse frustradas tus expectativas y las del grupo en este trekking.

### **ACONSEJAMOS REALIZARSE UN CHEQUEO MÉDICO GENERAL Y DENTAL ANTES DE LA EXPEDICIÓN.**

Acude a tu médico para detectar problemas que pudieran agravarse durante la expedición, donde el aislamiento, lejanía o falta de medios pueden crearte dificultades, como alergias, tensión arterial, problemas coronarios, problemas de oídos, bucodentales, estomacales, de articulaciones etc.

### **EQUIPO MÍNIMO RECOMENDADO:**

- **Mochila** de unos 40 litros
- **Bolsa de viaje** o petate
- **Botas** de trekking (usadas).
- **Zapatilla o sandalia** para los descansos
- **Polainas**
- **Calcetines** (varios pares de recambio).
- **Pantalones**
- **Camisetas**
- **Polos** interiores de cuello alto (varios, mejor con cremallera en el cuello).
- **Chaqueta de forro polar.**
- **Chaqueta y pantalón de Gore-tex** o similar.
- **Chaqueta de plumas** o sintética.
- **Gorro de lana**
- **Gorra de sol.**
- **Guantes finos** interiores.
- **Guantes tipo esquí.**



- **Gafas** de buena protección solar (2 pares)
- **Saco de dormir caliente** (mejor con cremallera lateral).
- **Bastones** para la marcha
- **Crema** de alta protección para la piel y labios.
- **Navaja.**
- **Linterna frontal** con abundantes pilas de recambio.
- **Pastillas potabilizadoras** para el agua.
- **Útiles de aseo personal, papel higiénico, toallitas húmedas etc.**
- **Botiquín:** No olvides tu medicación personal. Recomendamos esparadrapo, antiséptico para heridas, vendas, gotas oculares, descongestionante nasal, analgésicos simples (por ejemplo, paracetamol), apósitos esterilizados, tijeras, termómetro, antidiarreico, antibiótico de amplio espectro, y anti inflamatorio.
- **Toalla ligera**
- **Cámara fotográfica** (optativo).
- **GPS** (optativo).

**HAY POSIBILIDAD DE HACER EXTENSIONES CULTURALES A NAGHARKOT, LUMBINI O CHITWAN, SOLICITARNO PROGRAMAS Y PRECIOS SI ESTAIS INTERESADOS.**

### **INSCRIPCIONES:**

#### **REQUISITOS PARA FORMALIZAR LA INSCRIPCIÓN:**

- Realizar un pago de reserva de **1.000 €/persona. Si se hace la reserva con menos de un mes de antelación a la fecha de salida, se pagará el importe completo del viaje.**
- Si se contrata la expedición con vuelos incluidos, se deberá pagar en el momento de la reserva **el importe total de los vuelos. No se emitirá ningún billete de avión si no se ha pagado la totalidad de su importe.**
- Adjuntar una **copia escaneada del pasaporte** del participante.
- Cumplimentar por parte de cada participante y enviar a la oficina de Aragón Aventura, por mail o fax, la **hoja de inscripción y el convenio** que vienen al final de esta ficha técnica.
- Si se quiere contratar un seguro de asistencia en viaje y cancelación (consultar apartado "Seguros") confirmar en el momento de la reserva el tipo de seguro elegido.

#### **NO SE CONSIDERARÁ NINGUNA INSCRIPCIÓN EN FIRME HASTA QUE SE HAYAN REALIZADO LOS REQUISITOS ANTERIORMENTE CITADOS.**

**El pago** se puede realizar por transferencia bancaria a la cuenta corriente **IBERCAJA ES07 2085 5335 6203 3090 8702 a nombre de AA TREKKINGS Y EXPEDICIONES.** Importante enviar el justificante de ingreso por fax o por e-mail a la oficina de Aragón Aventura (Fax: 974 362 421), indicando el nombre del participante y viaje a realizar.

**También se puede realizar el PAGO CON TARJETA** a través de nuestro **TPV** entrando en la página de Aragón Aventura <http://aragonaventura.es/tpv>, haciendo clic en la parte de abajo a la derecha, cumplimentar los datos que se solicitan y enviar (es automático y no tiene recargo alguno).

**Con una antelación mínima de al menos 20 días antes de la fecha de comienzo del viaje, se deberá haber pagado el importe total de este.** Una vez realizado el último pago, se remitirá la documentación a la dirección electrónica o postal que nos indique el cliente.





## **INFORMACIONES DE INTERÉS:**

### **DOCUMENTACIÓN:**

- **Pasaporte** con validez mínima de 6 meses posterior a la fecha prevista de regreso.
- **Visado** de entrada en **Nepal**, se saca en el mismo aeropuerto. **Son necesarias 2 fotografías tamaño carné.**

El viajero es el único responsable de sus documentos y del cumplimiento de los requisitos establecidos por las autoridades de los diferentes países y tendrá que presentarlos siempre que le sean solicitados. En caso de substracción o extravío del pasaporte, deberá denunciar el hecho lo antes posible ante las autoridades competentes y acudir a la Embajada o Consulado de España con la copia de la denuncia, **más información en la página:** <http://edit.mae.es/es/MenuPpal/Paises>

**SEGUROS:** Como norma recomendamos siempre ir lo más cubierto posible ante cualquier problema que pueda surgir e igualmente llevar una tarjeta de crédito o recursos suficientes para poder pagar cualquier imprevisto. Cada participante deberá decidir el tipo de seguro más le conviene, aquí os hacemos un resumen de los seguros para vuestro viaje:

- **SEGURO DE ACCIDENTES DEPORTIVOS Y RESCATE EN MONTAÑA: Tarjeta de la Federación de Montaña y Escalada del año en curso**, con la cobertura adecuada a la actividad y zona a visitar. Aconsejamos informarse bien en la federación de montaña de las condiciones de las coberturas y el helicóptero de rescate. **NO INCLUYE ACCIDENTES NO PRODUCIDOS POR LA PRACTICA DEPORTIVA NI ENFERMEDADES COMUNES.**
- **SEGURO MODULAR PLUS DE ASISTENCIA EN VIAJE Y SANITARIA.** Incluye gastos hasta el máximo del capital contratado: **asistencia sanitaria** (6.000€ a 100.000€), **Robo y daños materiales del equipaje** (600€ a 4.500€) y **Gastos de anulación del viaje** (600€ a 7.000€). **ESTE SEGURO DEBE CONTRATARSE EN EL MOMENTO DE LA RESERVA DEL VIAJE O COMO MÁXIMO, DENTRO DE LOS 6 DÍAS SIGUIENTES, PARA QUE CUBRA LA GARANTIA DE ANULACIÓN.**
- **SEGURO ASISTENCIA Y ANULACIÓN POR FUERZA MAYOR:** Cubre, además de la asistencia sanitaria, los gastos de anulación del viaje hasta el máximo del capital contratado (2.500€ o 5.000€), por cualquier causa de fuerza mayor, **justificada o no**, distinta a las indicadas en la póliza, ocurrida **antes de las 24 horas de la salida y notificada de inmediato, que impida el inicio del viaje en la fecha y hora prevista.** En el caso de **no justificada**, se aplicará una franquicia del 10% sobre el importe total del viaje. **ESTA SEGURO DEBE CONTRATARSE EN EL MOMENTO DE LA RESERVA DEL VIAJE O COMO MÁXIMO, DENTRO DE LAS 24 HORAS SIGUIENTES, PARA QUE CUBRA LA GARANTIA DE ANULACIÓN.**

**SI ESTÁIS INTERESADOS EN CUALQUIERA DE ESTAS PÓLIZAS DE SEGUROS, CONSULTARNOS CONDICIONES Y PRECIOS.**

Si por alguna circunstancia de **fuerza mayor ajena a la voluntad del viajero y debidamente documentada**, se tuviera que anular el viaje una vez pagado y **siempre antes de su inicio**, Aragón Aventura informará y asesorará de los trámites correspondientes ante la compañía de seguros para reclamar la devolución de todo o parte del importe del viaje (dependiendo de las condiciones contratadas).

**SE RECUERDA QUE PUEDE HABER GASTOS DE CANCELACIÓN TOTALES O PARCIALES DEL PAQUETE DE AGENCIA, YA QUE EN MUCHOS CASOS NUESTROS CORRESPONSALES LOCALES DEBEN REALIZAR PAGOS ANTICIPADOS PARA RESERVAR LOS SERVICIOS CONTRATADOS EN DESTINO.**





## AA TREKKINGS Y EXPEDICIONES

C/ Los Pastores 12

**22700 JACA (Huesca) España**

NIF: B22333272

Tfno: +34 974 362 996 FAX: +34 974 362 421

e-mail: [informa@aragonaventura.es](mailto:informa@aragonaventura.es)

web: [www.aragonaventura.es](http://www.aragonaventura.es)

**RECALCAMOS QUE ARAGÓN AVENTURA OFRECE AL CLIENTE LA POSIBILIDAD DE GESTIONAR LOS SEGUROS CITADOS ANTERIORMENTE, PERO SON LAS PROPIAS COMPAÑÍAS ASEGURADORAS LAS QUE TIENEN LA RESPONSABILIDAD Y DEBEN RESPONDER EN CASO DE NECESIDAD, Y ES EL PROPIO INTERESADO QUIEN DEBE REALIZAR LAS GESTIONES OPORTUNAS ANTE ELLAS.**

**RESCATE/EVACUACIÓN:** Como ya hemos indicado en la información relativa a los SEGUROS, **cada participante debe tener prevista la posibilidad de una evacuación o rescate desde el punto de vista económico. Cada expedicionario es responsable de los gastos que se ocasionen en su descenso de la montaña, traslado al hospital, tratamientos médicos y repatriación en caso de ser necesario.**

**Se debe prever un seguro que incluya estas contingencias y dinero efectivo o tarjetas de crédito con límite suficiente para poder hacer frente, en el momento, a los gastos que se puedan originar. En muchos casos hay que abonar estos gastos inmediatamente, para luego, con las facturas y justificantes pertinentes, reclamar la compensación a la compañía aseguradora. ARAGÓN AVENTURA NO ES, EN NINGÚN CASO, RESPONSABLE DE ESTOS GASTOS.**

**PLAN DE VUELO PREVISTO A FECHA DE COFECCION DE ESTA FICHA: COMPAÑÍA QATAR AIRLINES**


**EQUIPAJES:** El peso en el avión se confirmará en el momento de emisión de los billetes, normalmente 23 Kg por persona + equipaje de cabina (8 Kg. con las medidas estándares). Al formalizar el billete de avión se os indicará con exactitud los kilos de equipaje facturado permitidos, **cualquier exceso de equipaje correrá a cargo del participante.** El equipaje y demás enseres personales son responsabilidad del viajero. Se recomienda tenerlo siempre vigilado en las zonas de espera, carga y descarga.

En caso de deterioro, pérdida o retraso de los equipajes facturados **es responsabilidad de la compañía aérea** siendo el billete de avión y el resguardo de facturación los documentos vinculantes entre la compañía y el pasajero. En este caso, se debe presentar la reclamación en el momento que sucede el hecho, antes de abandonar el aeropuerto, cumplimentando los trámites burocráticos necesarios y guardando copia de todo, para constancia y futuras reclamaciones.

**VACUNAS Y CONDICIONES SANITARIAS:** No hay ninguna vacuna obligatoria, pero es conveniente tener actualizado el calendario oficial de vacunaciones. Pueden ser recomendables otras vacunas, cuya prescripción deberá realizarse de forma personalizada en cualquiera de los Centros de Vacunación Internacional autorizados. Es muy importante, sobre todo al principio de la expedición, extremar el cuidado de no beber agua no embotellada, ni ensaladas o fruta pelada, por los problemas intestinales. Se aconseja que cada participante se informe en su centro de vacunación más próximo y tome las decisiones oportunas junto con su médico. **Para más información consultar la página del Ministerio de Sanidad <http://www.msssi.gob.es/>**

### **INFORMACIÓN DEL PAÍS:**

**El Estado de Nepal**, situado en el Himalaya se encuentra en el centro-sur de Asia compartiendo frontera en el norte por la República Popular China y en el sur por la India. Se encuentra separado de Bután por el estado hindú de Sikkim, por el llamado Corredor de Siliguri. Es un país de naturaleza montañosa en cuyo territorio se encuentran, total o parcialmente, algunas de las cumbres más altas de la Tierra.



**Nepal** es considerado un estado multicultural, multilingüe y secular. Pese a ser un pequeño estado, comparado con sus enormes vecinos, el país cuenta con una amplia y diversa variedad de territorios, que se extienden desde las planicies selváticas húmedas del Terai, hasta las más altas y gélidas cumbres de la tierra.

El pueblo nepalí es principalmente hinduista, pese a contar con una antigua y profunda tradición budista. Buena parte de la población se concentra en el valle y la ciudad de **Katmandú**, que es la capital del Estado. El idioma oficial es el nepalí, la moneda oficial es la rupia nepalesa, y la bandera tiene la peculiaridad de ser la única de un país que no tiene forma de rectángulo ni de cuadrado. Geográficamente, **Nepal** es un rectángulo de unos 600 por unos 200 Km. de ancho. Su territorio se suele dividir en tres zonas: **la montaña, las colinas y la zona del Terai**.

La región de las montañas contiene el punto más alto sobre la tierra, el **monte Everest** (Sagarmatha en nepalí), en la frontera con China, alcanzando los 8.844 metros. Ocho de las diez montañas más altas sobre la Tierra se ubican en Nepal. El más grave problema de la zona es la deforestación, que trae consigo la erosión y la degradación de los ecosistemas. **Podéis recabar más información en la página del Ministerio de Asuntos Exteriores** [www.exteriores.gob.es/](http://www.exteriores.gob.es/)

**ANTES DE REALIZAR UN VIAJE AL EXTRANJERO, SE RECOMIENDA REGISTRAR SUS DATOS EN EL REGISTRO INFORMÁTICO DE VIAJEROS DEL MINISTERIO DE ASUNTOS EXTERIORES Y COOPERACIÓN, PARA FACILITAR LA ATENCIÓN EN EVENTUALES SITUACIONES DE EMERGENCIA O NECESIDAD”** <https://www.visatur.maec.es/viajeros/>

**Cancillería Española:** La de la Embajada de España en **Nueva Delhi (India)**.

**Cónsul Honoraria de España en Nepal:** Ms. **Ambica Shrestha**

P.O. Box: 459, Battisputali, **Katmandú**, Nepal

Tel: 4479448, 4470770, 4479328 Móvil: 977.9851021311

**Idioma:** El **nepalí** es hablado por el 47,8% de la población como lengua materna, aunque hay muchas otras lenguas. El **inglés** es hablado por las personas dedicadas al turismo y a la montaña.


**Electricidad:** la corriente eléctrica es de 230 V 50 Mz. Para información de la corriente eléctrica y enchufes podéis visitar la página [www.otae.com/enchufes](http://www.otae.com/enchufes)

**Diferencia Horaria:** GMT+ 5:45h. Podéis consultar la página [www.hora.es](http://www.hora.es)

**Moneda:** En **Nepal** la moneda es la rupia nepalesa. Actualmente se acepta muy bien el euro y se puede cambiar en las numerosas casas de cambio de las zonas turísticas de la capital. Las tarjetas más conocidas son aceptadas y, en caso necesario, también se puede sacar con ellas dinero en efectivo.

**Información Meteorológica:** Varía con la altitud, en las altas montañas las temperaturas son frías durante todo el año. En Terai y el Valle de Katmandú, los veranos son calurosos y lluviosos y los inviernos son fríos. Monzones entre junio y octubre. Las dos épocas normales de ascensión son antes y después de los monzones (primavera y otoño). En verano las lluvias monzónicas descargan mucha nieve en las montañas lo que dificulta la subida. El invierno es seco y con días despejados, pero las bajísimas temperaturas y los vientos huracanados multiplican la dureza de la montaña

- **En la primavera** la montaña tiene poca nieve que ha sido barrida por los vientos invernales. Esto hace que haya más tramos de roca. Lo bueno es que los días son más largos y las temperaturas más altas sobre todo cuando va avanzando la temporada. Hay que estar atentos a la llegada del monzón que a veces se adelanta.





**AA TREKKINGS Y EXPEDICIONES**

C/ Los Pastores 12

**22700 JACA (Huesca) España**

NIF: B22333272

Tfno: +34 974 362 996 FAX: +34 974 362 421

e-mail: [informa@aragonaventura.es](mailto:informa@aragonaventura.es)

web: [www.aragonaventura.es](http://www.aragonaventura.es)

- **En el otoño** la montaña tiene más nieve y puede ser que haya que abrir huella. Por otra parte, los tramos de roca están cubiertos de nieve lo que disminuye la dificultad. Los días son más cortos y hay que estar atentos por si se adelantan los vientos invernales.

En los Campamentos Base puede hacer calor durante el día, pero siempre hace frío al ocultarse el sol. En los campamentos de altura y, especialmente, en el día de cumbre las temperaturas pueden ser muy bajas dependiendo principalmente de la fuerza del viento que siempre sopla en altura. **Para más información podéis consultar la página [www.mountain-forecast.com](http://www.mountain-forecast.com)**

=====

**MUY IMPORTANTE: ARAGON AVENTURA ENTIENDE QUE EL PARTICIPANTE ES CONSCIENTE DE QUE PARTICIPA VOLUNTARIAMENTE EN UN TREKKING DE ALTA MONTAÑA QUE SE DESARROLLA EN PAISES A VECES COMPLICADOS E INESTABLES, CON COSTUMBRES Y CULTURA DIFERENTES A LA NUESTRA, RECORRIENDO ZONAS REMOTAS Y ALEJADAS, Y QUE CONOCE Y ASUME LOS RIESGOS Y DIFICULTADES QUE PUEDAN SURGIR.**

**EL PARTICIPANTE DEBE SABER QUE EN ESTE TIPO DE VIAJES NO TODAS LAS VARIABLES PUEDEN SER CONTROLADAS, POR ESTE MOTIVO EL PROGRAMA PUEDE SUFRIR MODIFICACIONES POR CAUSA DE FUERZA MAYOR AJENA A NUESTRA VOLUNTAD.**

**ARAGÓN AVENTURA DECLINA CUALQUIER RESPONSABILIDAD DERIVADA DE LOS IMPREVISTOS, FENOMENOS NATURALES, ACCIDENTES Y POSIBLES CAMBIOS DE PROGRAMA ASI COMO DE UNA INTERPRETACIÓN ERRÓNEA DE LA INFORMACIÓN AQUÍ CONTENIDA. IGUALMENTE, DE CUALQUIER INCUMPLIMIENTO POR PARTE DEL PARTICIPANTE DE LA NORMATIVA EXPRESA DE LOS PAISES.**

**RECOMENDAMOS LEER ATENTAMENTE ESTA FICHA TÉCNICA POR PARTE DE TODOS LOS PARTICIPANTES Y CONSULTARNOS CUALQUIER DUDA QUE TENGAIS.**

**HOJA DE INSCRIPCIÓN**





## AA TREKKINGS Y EXPEDICIONES

C/ Los Pastores 12

**22700 JACA (Huesca) España**

NIF: B22333272

Tfno: +34 974 362 996 FAX: +34 974 362 421

e-mail: [informa@aragonaventura.es](mailto:informa@aragonaventura.es)

web: [www.aragonaventura.es](http://www.aragonaventura.es)

**Esta hoja deberá enviarse (por mail o fax) a Aragón Aventura, al realizarse el primer ingreso, junto con el justificante de este.**


Indicar DETALLADAMENTE la experiencia anterior en montaña y altura

--

Persona de contacto durante el Trekking:

Teléfonos de contacto:

--	--

Si se inscribe junto a otros participantes, indicar nombre y apellidos:


--

A pagar por algunos los siguientes medios:

- PAGO CON TARJETA en el TPV de AA TREKKINGS Y EXPEDICIONES <http://aragonaventura.es/tpv>
- Ingresando en la cuenta corriente de **IBERCAJA ES07 2085 5335 6203 3090 8702** a nombre de **AATREKKINGS Y EXPEDICIONES**. Importante enviar el justificante de ingreso por fax o por e-mail a la oficina de Aragón Aventura (Fax: 974 362 421)

**CONVENIO PARA LOS TREKKINGS DE ALTA MONTAÑA**



**Este convenio debe ser firmado por cada uno de los participantes y enviado a Aragón Aventura, junto con la hoja de inscripción y el resguardo del pago, en el momento de formalizar la reserva.**


El objetivo del presente Convenio entre **Aragón Aventura**, empresa organizadora, y **el participante** es confirmar que el cliente está informado de las condiciones y es consciente de los riesgos que se asumen en este tipo de recorridos. **EL ABAJO FIRMANTE:**

- **Ha leído** atentamente la ficha técnica y sus condiciones, declarando que las conoce y acepta en su totalidad.
- **Es consciente** de las dificultades que supone un trekking de este tipo, tanto física como psicológicamente, conoce los riesgos que la montaña conlleva y los asume voluntariamente como parte del trekking.
- **Reúne** todas las condiciones necesarias para participar en el trekking: experiencia en montaña, preparación física y psicológica, no padece ninguna enfermedad que le pueda crear problemas durante el viaje y se siente apto para intentar la actividad.
- **Entiende** que, en un trekking de estas características, es importante que todos los participantes adopten una actitud positiva, de tolerancia y compañerismo, como base de una buena convivencia en el grupo y con el fin conseguir con éxito el objetivo propuesto.
- **Viaja voluntariamente** a un país de características diferentes al suyo, visitando zonas alejadas y remotas, donde puede haber riesgos tales como: fuerzas de la naturaleza, enfermedad, accidente, condiciones de vida e higiénicas deficientes, agresiones y robos, etc.
- **Cumple** con todos los requisitos legales necesarios para la entrada y estancia en el país a visitar, al igual que se compromete a respetar la normativa expresa del país.
- **Es consciente**, debido a las características del viaje, que puede haber modificaciones en el programa, por causas de fuerza mayor ajenas a la voluntad de la empresa organizadora.
- **EN EL TREKKING CON GUÍA UIAGM/GUÍA ACOMPAÑANTE UIMLA, el participante entiende que debe colaborar** para el buen desarrollo de la actividad, fomentando la buena convivencia para formar un equipo cohesionado y participar en lo posible, en las tareas colectivas que ayuden a conseguir el objetivo del trekking, **acepta** las decisiones del guía en los temas de organización, logística y seguridad y **entiende** las limitaciones de las capacidades físicas de los guías y porteadores que, igual que las de los participantes, pueden llegar a estar también mermadas en un momento dado.
- **EN EL TREKKING CON GUIA LOCAL: el participante entiende** que el Guía local es un acompañante, **con diferente formación y exigencia dependiendo del país**, conocedor del terreno y las rutas, que nos facilitará las gestiones y estancia en la zona, pero en este caso, en cuanto a las **capacidades técnicas, el participante es responsable de sí mismo y debe tener la suficiente experiencia y autonomía.**
- **EN EL TREKKING SIN GUIA: el participante entiende** que Aragón Aventura y sus correspondientes locales organizan **únicamente** la parte logística de la actividad y **el participante deberá afrontarla con autonomía, experiencia y recursos propios y que Aragón Aventura no tiene ninguna responsabilidad durante la estancia del participante en la montaña.**

**Aragón Aventura** entiende que el participante acepta y asume voluntariamente todos los posibles riesgos y circunstancias adversas que puedan surgir en el trekking, **declinando esta empresa organizadora, cualquier responsabilidad.**

Fecha y Firma del participante:

