

TREKKING 2017/2018

CAMPAMENTOS BASE + CERRO BONETE (5.000 m). - *Argentina*



"LA MEJOR VISTA DE ACONCAGUA DESDE LOS 5.000 m"

Duración del programa base: 8 días (Mendoza/Mendoza)

Fechas de salida: de final de noviembre de 2017 a final de febrero de 2018
(Consultar el apartado fechas en esta ficha técnica)

Salida: Madrid/ Barcelona
(Otras ciudades consultar)



INTRODUCCIÓN:

El **Cerro Aconcagua** es una montaña de la cordillera Central de los Andes y se encuentra en el extremo noroccidental de la provincia de Mendoza, Argentina. Es el pico más alto de América y al mismo tiempo el más alto del mundo fuera de Asia. La montaña se yergue con 6.962 metros de altura. Al norte y al este limita con el **Valle de Vacas** y al oeste y al sur con el **Valle de Horcones**. Varios glaciares atraviesan sus laderas; los más importantes son el glaciar nororiental o polaco y el del este o inglés. Se encuentra dentro del **Parque provincial Aconcagua**, y es muy frecuentada por montañeros de todo el mundo. El origen de su nombre no está claro: se discute si viene del araucano o mapudungun *Aconca-Hue* o del Quechua *Ackon Cahuak*. Este último nombre significa "**Centinela de Piedra**".

En el macizo del Aconcagua no hay apenas vegetación a partir de los 3.000 m., ni tampoco árboles. El paisaje es duro, típico de grandes alturas: roca y hielo. El terreno es muy descompuesto y la roca de mala calidad, haciendo grandes cantaleras de piedra suelta. Hay muchos glaciares que en las zonas bajas están cubiertos de rocas. Hay numerosas aguas termales por los alrededores como las famosas de **Puente del Inca**. Una característica de la zona son los "**Penitentes**", sobretodo en verano. Se trata de unas formaciones en los neveros y glaciares, con forma de estalagmitas, que pueden medir hasta varios metros de altura y dificultan mucho el avance de los montañeros. Los grandes colosos de esta cordillera, aparte del Aconcagua, son el **Cerro Mercedario** (6.700 m) y el **volcán Tupungato** (6.550 m), pero hay muchas otras montañas de 5.000 y 6.000 metros de altura. El Aconcagua, con sus casi 7.000 metros, destaca como un gigante sobre las numerosas montañas de 5.000 m. que le rodean.



Este trekking de siete días nos permitirá observar las dos caras más espectaculares del Cerro Aconcagua. Primero, caminaremos hasta **Plaza Francia**, Campo base de la Pared Sur. Luego de andar sobre la morrena del **Glaciar Horcones Inferior**, rodeado de espectaculares montañas, disfrutaremos de los impresionantes 3000 m. de desnivel de la pared. Después nos espera el largo camino al **Campo Base Plaza de Mulas**, pero semejante esfuerzo se verá recompensado con la increíble vista del atardecer en la Pared Oeste del Cerro Aconcagua. En Plaza de Mulas tendremos la oportunidad de compartir experiencias con montañeros de distintas partes del mundo que se estarán preparando para alcanzar la cumbre.

Finalmente, llegaremos a la cumbre del **cerro Bonete** (5.000m). Desde esta montaña se puede ver la impresionante cara oeste del Aconcagua, y Plaza de Mulas. Desde la cumbre Bonete el paisaje circundante es increíble, se puede admirar la vasta extensión de los Andes. Las sensaciones de ese momento, nosotros no podemos describirlas. Queremos que las experimentes tu mismo. ¡Ven a descubrirlas con nosotros!

FECHAS DE SALIDAS PROGRAMADAS:

- **22 de noviembre de 2017**
- **28 de diciembre de 2017**
- **4, 10, 17 y 24 y 31 de enero de 2018**
- **14 de febrero de 2018**

Todas las fechas de inicio son la del encuentro con el grupo en Mendoza (Argentina), hay que tenerlo en cuenta a la hora de reservar los vuelos internacionales.



PROGRAMA:

DIA 0: Llegada a Mendoza (755 m)

Alojamiento: Por cuenta del participante, posibilidad de gestionarlo Aragón Aventura.

Comida y cena: No incluidas

Transporte del aeropuerto: no incluido.

Cita en Mendoza e iremos a la oficina de INKA EXPEDICIONES para finalizar los arreglos y hacer los documentos para presentarlos en el Ministerio de Turismo y tramitar el permiso de acceso al Parque del Aconcagua. Posibilidad de reservar alojamiento y transfer del aeropuerto si se desea.

DIA 1º: MENDOZA - PENITENTES – CONFLUENCIA (3.390 m)

Duración Trekking: 3 a 4 horas

Alojamiento: Tiendas dobles / Domo dormitorio

Comidas incluidas: Desayuno – Almuerzo de Marcha – Cena

Traslado por cuenta de los participantes desde Mendoza a Penitentes. Traslado en vehículo hasta **Horcones, vía Penitentes**. Pasaremos por **Puente de Inca**, puente natural sobre el **Río Cuevas**, alguna vez utilizado por los incas. En la **Laguna de Horcones** tendremos la primera vista de la montaña. Después de presentar los permisos en el puesto de guardaparques comenzaremos un trekking de 3 a 4 horas, acamparemos en **Confluencia** y disfrutaremos el paisaje mientras descansamos.

DIA 2º: CONFLUENCIA (3.390 m) - PLAZA FRANCIA (4.200 m)

Duración Trekking: 6/8 horas

Alojamiento: Tiendas dobles / Domo dormitorio

Comidas incluidas: Desayuno – Almuerzo de Marcha y Cena.

Comenzaremos nuestro trekking saliendo de Confluencia y después de caminar unas 4h 30 llegaremos al mirador en **Plaza Francia**. El Aconcagua se mostrará más magnífico y espectacular que nunca. Es una visión del Aconcagua que te dejará boquiabierto y que nunca olvidarás. Aprovecharemos para aclimatar y disfrutar del paisaje espectacular que brinda la pared Sur del Aconcagua. Regresaremos a Confluencia para cenar y descansar.

DIA 3º: CONFLUENCIA (3.390 m) - PLAZA DE MULAS (4.250 m)

Duración Trekking: 8/10 horas

Alojamiento: Tiendas dobles / Domo dormitorio

Comidas incluidas: Desayuno, Almuerzo de Marcha y Cena.

En la mañana comenzaremos temprano la travesía de la **"Playa Ancha"**, un ancho valle desértico y siempre muy ventoso, tras caminar varias horas, alcanzaremos el último desafío del día, ascender la **"Cuesta Brava"**, una pendiente bastante pronunciada. Finalmente alcanzaremos **Plaza de Mulas**, nuestro campamento base a 4.250 m.

DIA 4º: DESCANSO EN PLAZA DE MULAS

Alojamiento: Tiendas dobles / Domo dormitorio

Comidas incluidas: Desayuno, Almuerzo y Cena

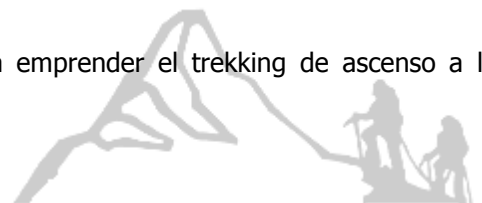
Este es un día que usamos principalmente para recuperar energía, descansar, hidratar y alimentarnos abundantemente. Aprovecharemos para disfrutar del paisaje espectacular que nos da la pared Oeste del Aconcagua.

DIA 5º: PLAZA DE MULAS (4.250 m)- ASCENSO AL CERRO BONETE (5.000 m)- PLAZA DE MULAS

Alojamiento: Tiendas dobles / Domo dormitorio

Comidas incluidas: Desayuno, Almuerzo y Cena.

En este día, nos levantaremos temprano y nos prepararemos para emprender el trekking de ascenso a la cumbre del **Cerro Bonete**.



Camino al cerro, desde Plaza de Mulas, pasaremos por el **Hotel Refugio Plaza de Mulas**, un hotel que actualmente está fuera de servicio. Desde allí empezaremos a ascender poco a poco. El ascenso al Cerro Bonete es ideal para aquellos que quieren vivir la experiencia de un ascenso a cumbre. No tiene una alta dificultad, pero se vive el esfuerzo y la alegría de haber logrado la cima de un 5000, que no es poca cosa. Además, podremos disfrutar de una vista excepcional de la pared Oeste y la ruta Normal del Aconcagua. Luego regresaremos a Plaza de Mulas y cenaremos.

DIA 6º: DESCANSO EN PLAZA DE MULAS

Alojamiento: Tiendas dobles / Domo dormitorio

Comidas incluidas: Desayuno, Almuerzo y Cena.

Estaremos en Plaza de Mulas descansando de nuestro ascenso al Cerro Bonete. Realizaremos caminatas por los alrededores de Plaza de Mulas, transitando sobre el **glaciar Horcones Superior**. Podremos visitar el campamento, lugar donde se instalan decenas de expediciones de todas partes del mundo y compartir muchas experiencias.

DIA 7º: PLAZA DE MULAS – PENITENTES- MENDOZA

Duración Trekking: 8/10 horas

Alojamiento: No incluido, posibilidad de gestionarlo Aragón Aventura.

Comidas incluidas: Desayuno y Almuerzo de Marcha (Cena NO INCLUIDA)

Iniciamos el descenso a **Horcones**. Llegada al Puesto de Guardaparques de Horcones donde nos estará esperando la camioneta para transportarnos nuevamente a **Penitentes**. Transporte de regreso a la **Ciudad de Mendoza por cuenta de los participantes** (posibilidad de gestionarlo Aragón Aventura)

NOTA: El itinerario propuesto está sujeto a cambios debido a contingencias climáticas o de fuerza mayor que pongan en riesgo la seguridad del grupo. Los guías se reservan la autoridad de variar los programas a su criterio. Puede estar seguro de que cualquier cambio tienen dos objetivos fundamentales: maximizar la seguridad y las probabilidades de éxito y se basan en el conocimiento y experiencia de nuestros guías.

ESTE TREKKING SE PUEDE REALIZAR:

Con Guía Acompañante de Aragón Aventura, apoyo técnico, logístico y humano durante todo el tiempo de la expedición de un Guía con experiencia y titulado de acuerdo con la Formación reglada en España y Europa para cada especialidad. **El guía, en este caso, es responsable del itinerario, logística y la seguridad del grupo.**

Con Guía Local. El Guía local es un acompañante, **con diferente formación y exigencia dependiendo del país**, conocedor del terreno y las rutas, que nos facilitará las gestiones y estancia en la zona, pero en este caso, en cuanto a las **capacidades técnicas, el participante es responsable de sí mismo y debe tener la suficiente experiencia y autonomía.**

Sin Guía: Aragón Aventura y sus corresponsales locales, organizan la parte logística del trekking y **el participante deberá afrontarlo con autonomía, experiencia y recursos propios**, aunque siempre podrá contar con nuestro asesoramiento y apoyo.

PRECIOS PROGRAMA DESCRITO:

CON GUIA LOCAL, VUELOS INTERNACIONALES NO INCLUIDOS:

Por persona	1.520 €
-------------	----------------



NOTA IMPORTANTE: LOS PRECIOS BASE DE LOS PROGRAMAS DESCRITOS están calculados con el valor de la divisa en julio de 2017 (0,90 ratio \$/€). Si varían estas condiciones variará igualmente el precio final del viaje.

EN EL MOMENTO DE LA RESERVA SE INFORMARÁ AL CLIENTE DE LAS MEJORES TARIFAS, HORARIOS PARA LAS FECHAS DE SU VIAJE. El precio dependerá de la fecha, la compañía aérea y la clase de reserva que se pueda bloquear. Para poder pasarle un precio exacto de los vuelos se necesita hacer un bloqueo de plazas (sin compromiso ni cargo alguno para Ud.), para lo que necesitamos el nombre y apellidos de cada viajero TAL Y COMO VIENEN EN EL PASAPORTE.

Casi todas las tarifas económicas, una vez emitido el billete, TIENEN UN 100% DE GASTOS DE CANCELACIÓN, por lo que recomendamos contratar un seguro de anulación de viaje, que debe formalizarse en el momento de la emisión del billete y confirmación del viaje.

EL PRECIO INCLUYE:

- Asesoramiento previo para la organización antes de la salida (material, preparación, etc.).
- Servicio integral en Argentina con nuestra agencia local **Inka Expediciones** desde la llegada a Mendoza hasta la salida.
- Guía local
- Transporte Penitentes – Horcones ida y vuelta.
- Tiendas para dormir con colchonetas cada 2 personas.
- Pensión completa durante todo el trekking
- Bolsa de expedición de Aragón Aventura
- IVA y Gastos de gestión

EL PRECIO NO INCLUYE:

- Permiso de entrada al Parque Nacional del Aconcagua
- Vuelos internacionales.
- Guía de Aragón Aventura desde el origen.
- Comidas y cenas en Mendoza
- Seguro médico en la montaña (recomendable Federación de Montaña con la cobertura internacional) **consultar el apartado seguros de esta ficha.**
- Seguro de asistencia en viaje y asistencia sanitaria. SIEMPRE RECOMENDABLE (consultar el apartado seguros y preguntarnos precios y condiciones)
- Rescates
- Gastos personales (lavandería, teléfono, Internet, bebidas, duchas).
- Equipo personal
- Agua mineral y bebidas.
- Propinas
- Gastos imprevistos provocados por circunstancias no controlables como cancelaciones o retrasos de vuelos, desastres naturales, problemas atmosféricos, averías, pérdidas o retraso del equipaje, causas de fuerza mayor etc. y extras personales.
- Cualquier servicio no especificado en el apartado anterior "incluye".

Cualquier gasto extra realizado por el participante y no especificado en el apartado "incluye", correrá de su cuenta y deberá ser abonado en el momento de realizarse.



PRECIO DEL PERMISO DE ASCENSIÓN 2017/2018:

(NO incluido en los precios anteriores, hay que pagarlo para todo tipo de expediciones).

TREKKING + ASCENSION AL CERRO BONETE	
Temporada Alta: 15/12 de 2017 al 31/01 de 2018	800 dólares/persona
Temporada Media y Baja: resto de fechas	590 dólares/persona

EL PERMISO SE PAGA EN EFECTIVO Y EN PESOS ARGENTINOS. MEJOR LLEVAR EUROS Y CAMBIAR ALLÍ A PESOS.

NIVEL FÍSICO-TÉCNICO DEL PARTICIPANTE:

Trekking sin grandes dificultades técnicas pero exigente debido a la altitud que se alcanza. Se recomienda una buena preparación y condiciones físicas adecuadas al esfuerzo y desnivel a realizar, ya que, en caso de no estar bien preparado, pueden verse frustradas tus expectativas en esta expedición.

ACONSEJAMOS REALIZARSE UN CHEQUEO MÉDICO GENERAL Y DENTAL ANTES DE LA EXPEDICIÓN. Acude a tu médico para detectar problemas que pudieran agravarse durante la expedición, donde el aislamiento, lejanía o falta de medios pueden crearte dificultades, como alergias, tensión arterial, problemas coronarios, problemas de oídos, bucodentales, estomacales, de articulaciones etc.

EQUIPO MÍNIMO RECOMENDADO:

- **Bolsa de viaje** o petate
- **Una mochila** de 40 litros.
- **Botas** de trekking (usadas).
- **Zapatilla o sandalias** para los descansos y campamento
- **Calcetines** (varios pares de recambio).
- **Pantalones**
- **Camisetas**
- **Polos** interiores de cuello alto (varios, mejor con cremallera en el cuello).
- **Chaqueta de forro polar.**
- **Chaqueta y pantalón de Gore-tex** o similar.
- **Chaqueta de plumas** o sintética.
- **Gorro de lana**
- **Gorra para sol** con visera y pañuelo para proteger el cuello.
- **Guantes finos** interiores.
- **Guantes tipo esquí**
- **Gafas** de buena protección solar
- **Saco de dormir caliente** (mejor con cremallera lateral)
- **Bastones** para la marcha, mejor telescópicos
- **Crema** de alta protección para la piel y labios.
- **Navaja.**
- **Linterna frontal** con pilas de recambio.
- **Cantimplora** de 1,5 L
- **Botiquín personal** con parches para los pies (Compeed), esparadrapo ancho, aspirinas, etc.
- **Bolsa de aseo personal**
- **Papel higiénico o toallitas húmedas**
- **Cámara fotográfica** (optativo).
- **Altímetro** (optativo).
- **GPS** (optativo).



ALQUILER DE MATERIAL:

En los últimos años ha mejorado la posibilidad de alquiler de material en Mendoza. Siempre recomendable reservar previamente para evitar sorpresas. Aragón Aventura os puede hacer la gestión <http://www.chamonix-outdoor.com.ar/old/index.html>

COMIDAS:

Todas las comidas incluidas durante la aproximación y en el Campo Base. Las comidas son preparadas diariamente por nuestros cocineros. Nuestra dieta incluye, entre otras cosas, fruta fresca, carne, pollo, vegetales, huevos frescos, pan entre otros. Por supuesto, nuestras comidas están balanceadas con la energía en carbohidratos que su cuerpo requiere para un trekking de esta naturaleza. También estamos preparados para elaborar menús especiales para celíacos, vegetarianos o de otro tipo sin costo extra. Por favor, de requerirlo avísanos en forma anticipada.



TIENDAS COMEDOR:



Las tiendas comedor están totalmente equipadas con mesas, sillas, platos y electricidad, para proporcionar el máximo confort y protección de la intemperie. Estarás atendidos por nuestro equipo de amigables campamenteros, a cargo de la preparación de alimentos y de ofrecer un servicio excepcional.

TIENDAS DORMITORIO:

Proveemos a nuestros clientes con las mejores tiendas de montaña disponibles (The North Face, Mountain Hard Wear) equipadas con colchonetas confortables en los campamentos base. También disponemos de exclusivos domos dormitorios para 4 u 8 personas, equipados con literas, piso alfombrado y luz eléctrica. Los baños privados son exclusivos para nuestros clientes, toilettes en Confluencia y letrinas en Plaza de Mulas. También ofrecemos duchas de agua caliente a precios convenientes.

COMUNICACIONES:

Hay comunicación permanente por medio de transmisores VHF y UHF, teléfonos satelitales, entre el campo base, las expediciones de montaña, Penitentes y Mendoza. Esto garantiza seguridad y la organización que guiará tu expedición para que sea exitosa. También ofrecemos servicio de e-mail en Plaza de Mulas a una tarifa razonable.

EQUIPAMIENTO MÉDICO:

Nuestros Campamentos Base cuentan con kits de medicamentos y su propia cámara hiperbárica, equipo de oxígeno, oxímetros y kits de primeros auxilios para dar una respuesta inmediata en cualquier situación. Además, los guías transportan un kit médico para los campamentos de altura.



INSCRIPCIONES:

En el momento de la reserva se realizará un ingreso de 500€ por persona. Si se hace la reserva con menos de un mes de antelación a la fecha de salida, se pagará el importe completo del viaje.

Si se contrata la expedición con vuelos incluidos se pagará en el momento de la reserva el importe íntegro del billete de avión y tasas aéreas. NO SE EMITIRA NINGUN BILLETE DE AVIÓN, HASTA QUE NO SE HAYA PAGADO EL IMPORTE TOTAL DE ESTE.

Además, **se cumplimentará por parte de todos los participantes la hoja de inscripción y el convenio para Trekkings de Aragón Aventura** (que aparecen al final de esta ficha) y se nos enviará junto con el justificante de pago. **No se considerará ninguna inscripción en firme hasta que se hayan realizado los requisitos anteriormente citados.**

El pago se puede realizar por transferencia bancaria a la cuenta de Aragón Aventura que aparece en la ficha de inscripción, y **enviar el justificante bancario** bien por mail a informa@aragonaventura.es o bien por fax al 974 362 421, indicando el nombre del participante y viaje a realizar.

También se puede realizar el PAGO CON TARJETA (TVP) entrando en la página de Aragón Aventura <http://aragonaventura.es/tpv>, haciendo clic en la parte de abajo a la derecha, cumplimentar los datos y enviar (no tiene recargo alguno)

En el caso de que se quiera, por el tema del seguro de accidentes, se puede abonar la expedición con la **tarjeta VISA**. Este seguro sólo cubre en caso de accidente en un medio de transporte utilizado durante el viaje. De todas formas, cada interesado deberá informarse en su banco de las condiciones ya que no todos lo incluyen.

Con una antelación mínima de al menos 20 días antes de la fecha de comienzo del viaje, se deberá haber pagado el importe total de este. Una vez realizado el último pago, se remitirá la documentación a la dirección electrónica o postal que nos indique el cliente.

INFORMACIONES DE INTERÉS:

DOCUMENTACIÓN:

- **Pasaporte** con validez mínima de 6 meses posterior a la fecha prevista de regreso.
- **No es necesario visado.**

El viajero es el único responsable de sus documentos y del cumplimiento de los requisitos establecidos por las autoridades de los diferentes países y tendrá que presentarlos siempre que le sean solicitados. En caso de sustracción o extravío del pasaporte, deberá denunciar el hecho lo antes posible ante las autoridades competentes y acudir a la Embajada o Consulado de España con la copia de la denuncia, más información en la página: <http://edit.mae.es/es/MenuPpal/Paises>

SEGUROS: Como norma recomendamos siempre ir lo más cubierto posible ante cualquier problema que pueda surgir e igualmente llevar una tarjeta de crédito o recursos suficientes para poder pagar cualquier imprevisto.

Cada participante deberá decidir el tipo de seguro más le conviene, aquí os hacemos un resumen de los seguros para vuestro viaje:



- **SEGURO DE ACCIDENTES DEPORTIVOS Y RESCATE EN MONTAÑA: Tarjeta de la Federación de Montaña y Escalada del año en curso**, con la cobertura adecuada a la actividad y zona a visitar. Aconsejamos informarse bien en la federación de montaña de las condiciones de las coberturas y el helicóptero de rescate. **NO INCLUYE ACCIDENTES NO PRODUCIDOS POR LA PRACTICA DEPORTIVA NI ENFERMEDADES COMUNES.**
- **SEGURO MODULAR PLUS DE ASISTENCIA EN VIAJE Y SANITARIA.** Incluye gastos hasta el máximo del capital contratado: **asistencia sanitaria** (6.000€ a 100.000€), **Robo y daños materiales del equipaje** (600€ a 4.500€) y **Gastos de anulación del viaje** (600€ a 7.000€)
- **SEGURO MODULAR DE ANULACIÓN.** Cubre los gastos de anulación del viaje por alguna de las causas indicadas en la póliza, debidamente justificadas, hasta el máximo del capital contratado (300€ a 10.000€). **La cobertura de gastos de cancelación tendrá efecto a las 24:00h del día de emisión de la póliza y finalizará en el momento que empiece el viaje. ESTA GARANTÍA DEBE CONTRATARSE EL DÍA DE LA CONFIRMACIÓN DE LA RESERVA O COMO MÁXIMO EN LOS 6 DÍAS SIGUIENTES.**
- **SEGURO ASISTENCIA Y ANULACIÓN POR FUERZA MAYOR:** Cubre, además de la asistencia sanitaria, los gastos de anulación del viaje hasta el máximo del capital contratado (2.500€ o 5.000€), por cualquier causa de fuerza mayor, **justificada o no**, distinta a las indicadas en la póliza, ocurrida **antes de las 24 horas de la salida y notificada de inmediato, que impida el inicio del viaje en la fecha y hora prevista.** En el caso de **no justificada**, se aplicará una franquicia del 10% sobre el importe total del viaje. **ESTA GARANTÍA DEBE CONTRATARSE EN EL MOMENTO DE LA RESERVA O COMO MÁXIMO, DENTRO DE LAS 24 HORAS SIGUIENTES.**

SI ESTÁIS INTERESADOS EN CUALQUIERA DE ESTAS PÓLIZAS DE SEGUROS, CONSULTARNOS CONDICIONES Y PRECIOS.

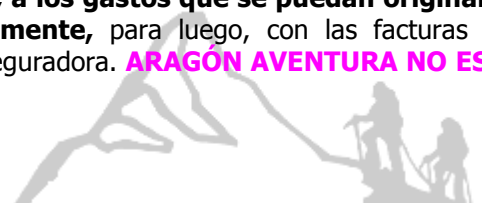
Si por alguna circunstancia de **fuerza mayor ajena a la voluntad del viajero y debidamente documentada**, se tuviera que anular el viaje una vez pagado y **siempre antes de su inicio**, Aragón Aventura informará y asesorará de los trámites correspondientes ante la compañía de seguros para reclamar la devolución de todo o parte del importe del viaje (dependiendo de las condiciones contratadas).

SE RECUERDA QUE PUEDE HABER GASTOS DE CANCELACIÓN TOTALES O PARCIALES DEL PAQUETE DE AGENCIA, YA QUE EN MUCHOS CASOS NUESTROS CORRESPONSALES LOCALES DEBEN REALIZAR PAGOS ANTICIPADOS PARA RESERVAR LOS SERVICIOS CONTRATADOS EN DESTINO.

RECALCAMOS QUE ARAGÓN AVENTURA OFRECE AL CLIENTE LA POSIBILIDAD DE GESTIONAR LOS SEGUROS CITADOS ANTERIORMENTE, PERO SON LAS PROPIAS COMPAÑÍAS ASEGURADORAS LAS QUE TIENEN LA RESPONSABILIDAD Y DEBEN RESPONDER EN CASO DE NECESIDAD, Y ES EL PROPIO INTERESADO QUIEN DEBE REALIZAR LAS GESTIONES OPORTUNAS ANTE ELLAS.

RESCATE/EVACUACIÓN: Como ya hemos indicado en la información relativa a los SEGUROS, **cada participante debe tener prevista la posibilidad de una evacuación o rescate desde el punto de vista económico.** Cada persona es responsable de los gastos que se ocasionen en su descenso de la montaña, traslado al hospital, tratamientos médicos y repatriación en caso de ser necesario.

Se debe prever un seguro que incluya estas contingencias y dinero efectivo o tarjetas de crédito con límite suficiente para poder hacer frente, en el momento, a los gastos que se puedan originar. En muchos casos hay que abonar estos gastos inmediatamente, para luego, con las facturas y justificantes pertinentes, reclamar la compensación a la compañía aseguradora. **ARAGÓN AVENTURA NO ES, EN NINGÚN CASO, RESPONSABLE DE ESTOS GASTOS.**



VACUNAS: No hay ninguna vacuna obligatoria, pero es conveniente tener actualizado el calendario oficial de vacunaciones. Pueden ser recomendables otras vacunas, cuya prescripción deberá realizarse de forma personalizada en cualquiera de los Centros de Vacunación Internacional autorizados. Se aconseja que cada participante se informe en su centro de vacunación más próximo y tome las decisiones oportunas junto con su médico. **Para más información consultar la página del Ministerio de Sanidad** <http://www.mssi.gob.es/>

AGUA: En los Campos Base el agua es buena para beber. Si se desea se puede comprar agua embotellada, Coca cola y cerveza. En altura hay que derretir nieve. En el campamento de Confluencia el agua es buena, pero tiene demasiado magnesio. Si no se bebe mucho no hay problema, pero si no, puede dar diarreas.

PLAN DE VUELO: Se confirmará en el momento de la reserva del billete


EQUIPAJES: Normalmente el equipaje permitido facturado es 1 pieza de hasta 23 Kg por persona + 1 pieza de equipaje de cabina (8 Kg. con las medidas estándar, en el momento de la reserva del billete se comunicará exactamente el equipaje permitido por la compañía aérea contratada. **Cualquier exceso de equipaje correrá a cargo del participante.** El equipaje y demás enseres personales son responsabilidad del viajero. Se recomienda tenerlo siempre vigilado en las zonas de espera, carga y descarga.

En caso de deterioro, pérdida o retraso de los equipajes facturados **es responsabilidad de la compañía aérea** siendo el billete de avión y el resguardo de facturación los documentos vinculantes entre la compañía y el pasajero. En este caso, se debe presentar la reclamación en el momento que sucede el hecho, antes de abandonar el aeropuerto, cumplimentando los trámites burocráticos necesarios y guardando copia de todo, para constancia y futuras reclamaciones.

INFORMACIÓN DEL PAÍS:

El territorio de la **República Argentina** es el segundo más grande de América del Sur y el octavo en extensión de la Tierra. La República Argentina es un país soberano, organizado como república representativa y federal, situado en el extremo sur de América. Está integrado por un sector americano y otro antártico (cuya soberanía se reclama). Si se cuentan los territorios reclamados, lo convierte en el séptimo país más extenso del mundo. Su territorio está dividido en 23 provincias y una ciudad autónoma: **Buenos Aires**, capital de la Nación y sede del gobierno federal

Mendoza es un destino turístico de excelencia en la Argentina que ofrece a sus visitantes una amplia variedad de opciones gracias a los contrastes de sol y nieve, agua y desierto, montañas y valles. Mendoza conjuga la ansiada tranquilidad y la siempre emocionante aventura.



Apacibles paseos por maravillosos paisajes, deportes de riesgo, recorridos culturales, y una deliciosa ruta de vinos y gastronomía, la convierten en uno de los sitios más elegidos por el turismo internacional. **Podéis recabar más información del país en la página del Ministerio de Asuntos Exteriores** www.exteriores.gob.es/

ANTES DE REALIZAR UN VIAJE AL EXTRANJERO, SE RECOMIENDA REGISTRAR SUS DATOS EN EL REGISTRO INFORMÁTICO DE VIAJEROS DEL MINISTERIO DE ASUNTOS EXTERIORES Y COOPERACIÓN, PARA FACILITAR LA ATENCIÓN EN EVENTUALES SITUACIONES DE EMERGENCIA O NECESIDAD" <https://www.visatur.maec.es/viajeros/>



Embajada Española: Mariscal Ramón Castilla 2720 **1425 Buenos Aires** Tel. 4802.60.31/32

Consulado de España en Mendoza: Agustín Álvarez, 4555500 **Mendoza**. Tel. Emergencias: 15 611 2385.

Idioma: español

Moneda: La moneda oficial en Argentina es el Peso Argentino. Se puede cambiar en bancos y casas de cambio (con ligera ventaja de cambio en estas últimas). Actualmente no merece la pena llevar dólares pues cambian el euro en los mismos lugares. Para más información de los cambios actuales de moneda podéis consultar la página www.oanda.com/converter/travel

Clima e información meteorológica: En enero estamos en verano en el hemisferio sur. El mayor problema del tiempo en esta zona es **el famoso "viento blanco"** (ventisca) que puede llegar a destrozar los campamentos e impedir la visibilidad y el avance. Un fenómeno meteorológico característico para predecir el mal tiempo en las alturas de esta montaña es **el "Hongo"**. Es una especie de sombrero de nubes que se forma encima de la cumbre y que indica grandes vientos en altura. En ese caso no se debe ascender hasta que desaparezca. Las temperaturas en la zona alta del Aconcagua pueden ser muy bajas (**-30º**), a lo que hay que añadir la fuerza multiplicadora del viento. **Para más información podéis consultar la página:** www.snow-forecast.com/resorts/Aconcagua/6day/bot y www.mountain-forecast.com

Diferencia Horaria: UCT-3 H. Podéis consultar la página www.hora.es

Electricidad: En Argentina la corriente es de 220V 50HZ. Para información de la corriente eléctrica y enchufes podéis visitar la página www.otae.com/enchufes. Nuestros enchufes sirven.

Teléfono: Prefijo del país: **+54**. Los móviles tienen que ser tríbanda o cuatribanda. En Mendoza se puede llamar barato desde cualquier locutorio. Desde nuestro propio campo base se puede entrar en Internet y llamar vía satélite. Actualmente hay cobertura de llamadas y datos con Movistar en Plaza de Mulass y alrededores. Se puede comprar una tarjeta prepago en Mendoza.

=====

MUY IMPORTANTE: ARAGON AVENTURA ENTIENDE QUE EL PARTICIPANTE ES CONSCIENTE DE QUE PARTICIPA VOLUNTARIAMENTE EN UN TREKKING DE ALTA MONTAÑA QUE SE DESARROLLA EN PAISES A VECES COMPLICADOS E INESTABLES, CON COSTUMBRES Y CULTURA DIFERENTES A LA NUESTRA, RECORRIENDO ZONAS REMOTAS Y ALEJADAS, Y QUE CONOCE Y ASUME LOS RIESGOS Y DIFICULTADES QUE PUEDAN SURGIR.

EL PARTICIPANTE DEBE SABER QUE EN ESTE TIPO DE VIAJES NO TODAS LAS VARIABLES PUEDEN SER CONTROLADAS, POR ESTE MOTIVO EL PROGRAMA PUEDE SUFRIR MODIFICACIONES POR CAUSA DE FUERZA MAYOR AJENA A NUESTRA VOLUNTAD.

ARAGÓN AVENTURA DECLINA CUALQUIER RESPONSABILIDAD DERIVADA DE LOS IMPREVISTOS, FENOMENOS NATURALES, ACCIDENTES Y POSIBLES CAMBIOS DE PROGRAMA ASI COMO DE UNA INTERPRETACIÓN ERRÓNEA DE LA INFORMACIÓN AQUÍ CONTENIDA. IGUALMENTE, DE CUALQUIER INCUMPLIMIENTO POR PARTE DEL PARTICIPANTE DE LA NORMATIVA EXPRESA DE LOS PAISES.

RECOMENDAMOS LEER ATENTAMENTE ESTA FICHA TÉCNICA POR PARTE DE TODOS LOS MIEMBROS DE LA EXPEDICIÓN Y CONSULTARNOS CUALQUIER DUDA QUE TENGAIS.



HOJA DE INSCRIPCIÓN

Esta hoja deberá enviarse (por mail o fax) a Aragón Aventura, al realizarse el primer ingreso, junto con el justificante de este.

Trekking a:	
Fechas del Trekking:	Con Guía Local/Guía de Aragón Aventura/Sin Guía

Nombre y Apellidos (TAL Y COMO VIENEN EN EL PASAPORTE)			
Dirección:			CP:
Localidad:	Provincia:	Fecha Nacimiento:	
Teléfono fijo:	Móvil:	e-mail:	
DNI:	Nº Pasaporte:	Fecha caducidad Pasaporte:	
Fecha expedición del pasaporte:		Lugar de expedición del Pasaporte:	

Compañía aseguradora:	Teléfono contacto:
-----------------------	--------------------

Indicar DETALLADAMENTE la experiencia anterior en montaña y altura

--


Persona de contacto durante el Trekking:	Teléfonos de contacto:

Si se inscribe junto a otros participantes, indicar nombre y apellidos:

Ingreso como reserva en el momento de la inscripción:

A pagar por algunos los siguientes medios:

- PAGO CON TARJETA en el TPV de AA TREKKINGS Y EXPEDICIONES <http://aragonaventura.es/tpv>
- Ingresando en la cuenta corriente de **IBERCAJA ES07 2085 5335 6203 3090 8702** a nombre de **AATREKKINGS Y EXPEDICIONES**. Importante enviar el justificante de ingreso por fax o por e-mail a la oficina de Aragón Aventura (Fax: 974 362 421)



CONVENIO PARA LOS TREKKINGS DE ALTA MONTAÑA

Este convenio debe ser firmado por cada uno de los participantes y enviado a Aragón Aventura, junto con la hoja de inscripción, en el momento de formalizar la reserva.

Nombre y Apellidos:	
Trekking a:	Fechas:

El objetivo del presente Convenio entre **Aragón Aventura**, empresa organizadora, y **el participante** es confirmar que el cliente está informado de las condiciones y es consciente de los riesgos que se asumen en este tipo de recorridos. **EL ABAJO FIRMANTE:**

- **Ha leído** atentamente la ficha técnica y sus condiciones, declarando que las conoce y acepta en su totalidad.
- **Es consciente** de las dificultades que supone un trekking de este tipo, tanto física como psicológicamente, conoce los riesgos que la montaña conlleva y los asume voluntariamente como parte del trekking.
- **Reúne** todas las condiciones necesarias para participar en el trekking: experiencia en montaña, preparación física y psicológica, no padece ninguna enfermedad que le pueda crear problemas durante el viaje y se siente apto para intentar la actividad.
- **Entiende** que, en un trekking de estas características, es importante que todos los participantes adopten una actitud positiva, de tolerancia y compañerismo, como base de una buena convivencia en el grupo y con el fin conseguir con éxito el objetivo propuesto.
- **Viaja voluntariamente** a un país de características diferentes al suyo, visitando zonas alejadas y remotas, donde puede haber riesgos tales como: fuerzas de la naturaleza, enfermedad, accidente, condiciones de vida e higiénicas deficientes, agresiones y robos, etc.
- **Cumple** con todos los requisitos legales necesarios para la entrada y estancia en el país a visitar, al igual que se compromete a respetar la normativa expresa del país.
- **Es consciente**, debido a las características del viaje, que puede haber modificaciones en el programa, por causas de fuerza mayor ajenas a la voluntad de la empresa organizadora.
- **EN EL TREKKING CON GUÍA UIAGM/GUÍA ACOMPAÑANTE UIMLA, el participante entiende que debe colaborar** para el buen desarrollo de la actividad, fomentando la buena convivencia para formar un equipo cohesionado y participar en lo posible, en las tareas colectivas que ayuden a conseguir el objetivo del trekking, **acepta** las decisiones del guía en los temas de organización, logística y seguridad y **entiende** las limitaciones de las capacidades físicas de los guías y porteadores que, igual que las de los participantes, pueden llegar a estar también mermadas en un momento dado.
- **EN EL TREKKING CON GUÍA LOCAL: el participante entiende** que el Guía local es un acompañante, **con diferente formación y exigencia dependiendo del país**, conocedor del terreno y las rutas, que nos facilitará las gestiones y estancia en la zona, pero en este caso, en cuanto a las **capacidades técnicas, el participante es responsable de sí mismo y debe tener la suficiente experiencia y autonomía.**
- **EN EL TREKKING SIN GUÍA: el participante entiende** que Aragón Aventura y sus corresponsales locales organizan **únicamente** la parte logística de la actividad **y el participante deberá afrontarla con autonomía, experiencia y recursos propios y que Aragón Aventura no tiene ninguna responsabilidad durante la estancia del participante en la montaña.**

Aragón Aventura entiende que el participante acepta y asume voluntariamente todos los posibles riesgos y circunstancias adversas que puedan surgir en el trekking, **declinando esta empresa organizadora, cualquier responsabilidad.**

Fecha y Firma del participante:

