

TREKKING 2018

TREKKING DE LA CORDILLERA REAL. - *Bolivia*



CON VISITA OPCIONAL AL SALAR DE UYUNI

Duración del programa base: 11 días

Fecha de salida prevista: Junio, Julio y agosto de 2018

Salida: Madrid / Barcelona (otras ciudades consultar)



INTRODUCCIÓN:

Bolivia es un país de montañas y a tan sólo una hora de **La Paz**, hacia el norte, nos encontramos frente a la majestuosa e imponente **Cordillera Real de los Andes**, la cadena montañosa más importante de Bolivia, con nevados de alturas que van entre 5.500 m. y 6.500 m.

Las distintas cumbres de la cordillera brindan la oportunidad de realizar en ellas escalada en roca y hielo, ascensiones, recorridos por caminos prehispánicos, trekking y bicicleta de montaña, además de experimentar sensaciones de profunda paz y serenidad al admirar las aguas de sus lagunas y recorrer sus quebradas.



El Salar de Uyuni el más grande en el mundo está ubicado en el **departamento de Potosí**, al Sur de Bolivia, a una altura de 3.680 m y con una superficie de 12.000 km². Es una planicie de singular belleza por su impresionante espejo de sal que se formó por la evaporación de antiguos mares. Está conformado por aproximadamente 11 capas de sal, cuyo espesor varía entre los 2 y 10 metros. El salar se extiende como una enorme plataforma plana y blanca. Se estima que la cantidad de sal que existe en el Salar es de 64

mil millones de toneladas. Adicionalmente el Salar es una de las mayores reservas de litio del mundo.

El Salar de Uyuni es belleza, magia, aventura con paisajes indescritibles, es un lugar que nos invita a entrar en contacto con la naturaleza rodeado de montañas y volcanes que alcanzan los 5.000 m. El Salar es ideal para los que gustan de la fotografía y el turismo de aventura es un lugar magnifico para disfrutar de la tranquilidad, es un lugar donde uno puede encontrarse con uno mismo y poder disfrutar de un mundo sin igual. En el Salar se disfruta de un paisaje similar a la de las regiones polares en las que se funden el azul y el blanco cuyos reflejos generan en el horizonte imágenes de cerros invertidos y un horizonte salino hacen de este lugar uno de los mejores sitios para los amantes de la fotografía

Un trekking apto para montañeros bien entrenados, que discurre por parajes realmente fascinantes y diferentes que le dan un interés paisajístico y étnico especial. Y como colofón la opción de visitar, al final de nuestro recorrido, el **Salar de Uyuni**, es un valor añadido a este programa.

ESTE TREKKING SE PUEDE REALIZAR:

Con Guía Acompañante de Aragón Aventura desde España, apoyo técnico, logístico y humano durante todo el tiempo de la expedición de un Guía con experiencia y titulado de acuerdo a la Formación reglada en España y Europa para cada especialidad. **El guía, en este caso, es responsable del itinerario, logística y la seguridad del grupo.**

Con Guía Local. El Guía local es un acompañante, **con diferente formación y exigencia dependiendo del país**, conocedor del terreno y las rutas, que nos facilitará las gestiones y estancia en la zona, pero en este caso, en cuanto a las **capacidades técnicas, el participante es responsable de sí mismo y debe tener la suficiente experiencia y autonomía.**



PROGRAMA:

DÍA 1º VUELO ESPAÑA – LA PAZ

DÍA 2º: LLEGADA A LA PAZ.

Recepción en el aeropuerto y traslado al hotel***, habitación doble o triple, alojamiento y desayuno.

DÍA 3º: LA PAZ

Día de descanso y aclimatación a la altitud. **City Tour en La Paz y visita al Valle de la Luna.** Regreso a nuestro hotel en La Paz.

DÍA 4º: LA PAZ- SORATA (2.700 m)

Partiendo desde **La Paz** en vehículo hacia el majestuoso altiplano. El camino va bajando suavemente para empalmar con la ruta provincial de **Sorata**. Hermosas vistas de la cordillera para llegar al pueblo de **Sorata** (4h) pequeña y encantadora localidad. Noche en Hotel*.

DÍA 5º: SORATA- ALTO LOJENA-LAGUNA SAN FRANCISCO.

Duración de la marcha: 6h

Desayuno y saldremos en vehículos hasta llegar al **Alto Lojena**, desde aquí comenzaremos a caminar por la ladera de la montaña, encontramos muchas lagunas en el camino, subiremos justo hasta **Chotanlona** situada a 4910m, antes de descender por el valle de la **laguna San Francisco**. La vista de los glaciares es maravillosa desde este punto. Noche en tiendas, pensión completa.

DÍA 6º: LAGO SAN FRANCISCO-LAGUNA JISTAÑA KHOTA

Duración de la marcha: 7/8h

Emprendemos nuestro ascenso en dirección a un paso situado a 4.920m (2 horas 30 min.). Se despliega ante nuestros ojos la vista del **Ancohuma** en todo su esplendor y nos encontramos rodeados de glaciares majestuosos. Descendemos a un primer valle situado a 4.785m y volvemos a subir hasta los 4.980m de altitud (1 hora 30 min.). Descendemos nuevamente a 4.870m antes de subir al último puerto del día a 4.980m. Bordeamos la cúspide antes de descender por el otro lado del valle justo hasta la laguna **Jistaña Khota** situada a 4560 m, que alcanzamos después de 1 hora 30 de bajada. Noche en tiendas, pensión completa.

DÍA 7º: LAGUNA JISTAÑA KHOTA-LAGUNA CHIJLLACAILLUANI

Duración de la marcha: 7h

Comenzamos a subir la ladera de la montaña a un pequeño lago situado en un cráter de volcán, que se llega después de 1 hora 30 (4700m). Llegamos a un collado de 4930m después de 1 hora 30. Seguimos bordeando contorno antes de llegar a un segundo collado a 5000m. Pronunciado descenso (30 minutos) a un pequeño valle con un lago y sus Huallatas inseparables, **Laguna Chiscacalluani** a 4820m. Noche en tiendas, pensión completa.

DÍA 8º: LAGUNA CHIJLLACAILLUANI-CHACHACOMANI


Duración de la marcha: 6h

Hoy subiremos a una primera meseta a 4.600m y luego una segunda meseta a 4.750 metros, antes de llegar a un pedregal empinado al pie del paso (4.945m). Se necesitan tres horas de subida en total, para llegar a este paso (5.000m), que ofrece una magnífica vista del **glaciar Chachakomani**. Descendemos al valle en menos de donde montaremos el campamento. Noche en tiendas, pensión completa.

DÍA 9º: CHACHACOMANI-LAGUNA HANKO KHOTA-LA PAZ

Duración de la marcha: 5h

Hoy es nuestro último día de trekking, tendremos que superar un paso de 4.990m para descender luego hacia la **laguna Hanko Khota**, desde donde continuaremos por una pista donde nos recogerán los vehículos para trasladarnos a La Paz. Noche en hotel (cena no incluida)



DÍA 10º: LA PAZ

Día de descanso en **La Paz**. Visita del **Valle de las ánimas**. Noche en Hotel, alojamiento y desayuno

DÍA 11º: LA PAZ- ESPAÑA

Traslado al aeropuerto para tomar el vuelo de regreso a España, llegada a España el mismo día o al día siguiente, dependiendo del horario de los vuelos.

ESTE PROGRAMA PUEDE SUFRIR ALGUNA VARIACIÓN A CRITERIO DEL GUÍA, POR CONDICIONES METEOROLÓGICAS, CONDICIONES FÍSICO-TÉCNICAS DE LOS PARTICIPANTES O CUALQUIER SITUACIÓN IMPREVISTA.

PRECIOS DEL PROGRAMA DE TREKKING DESCRITO:

CON GUÍA LOCAL DE TREKKING, VUELOS INTERNACIONALES NO INCLUIDOS:

Grupo de 2 a 3 personas:	1.950€/persona
Grupo de 3 a 4 personas:	1.725€/persona
Grupo de 5 a 6 personas:	1.540€/persona
Grupo de 7 a 9 personas:	1.350€/persona

NOTA IMPORTANTE: TODOS LOS PRECIOS DE LOS PROGRAMAS DESCRITOS están calculados con el valor de la divisa en diciembre de 2017 (0,87 ratio \$/€), para el número de personas y condiciones indicadas. Si varía cualquiera de estas circunstancias variará igualmente el precio final del viaje.

EN EL MOMENTO DE LA RESERVA SE INFORMARÁ AL CLIENTE DE LAS MEJORES TARIFAS, HORARIOS PARA LAS FECHAS DE SU VIAJE. El precio dependerá de la fecha, la compañía aérea y la clase de reserva que se pueda bloquear. Para poder pasarle un precio exacto de los vuelos se necesita hacer un bloqueo de plazas (sin compromiso ni cargo alguno para Ud.), para lo que necesitamos el nombre y apellidos de cada viajero TAL Y COMO VIENEN EN EL PASAPORTE.

Casi todas las tarifas económicas, una vez emitido el billete, TIENEN UN 100% DE GASTOS DE CANCELACIÓN, por lo que recomendamos contratar un seguro de anulación de viaje, que debe formalizarse en el momento de la emisión del billete y confirmación del viaje.

EL PRECIO INCLUYE:

- Transfer aeropuerto-hotel ida y vuelta.
- Transportes internos según programa, en vehículo privado
- Hotel *** en La Paz, habitación doble o triple, alojamiento y desayuno
- Hotel * en Sorata, habitación doble o triple, alojamiento y desayuno
- Guía local de trekking
- Tasas de entrada a los Parques Nacionales y lugares turísticos
- Tiendas de campaña de 2 personas
- Cocinero, materiales y utensilios de cocina
- Tienda comedor y cocina
- Pensión completa en la montaña.
- Radio de comunicación
- Bolsa petate de Aragón Aventura
- IVA y gastos de gestión



EL PRECIO NO INCLUYE:

- Vuelos internacionales.
- **Comidas y cenas en La Paz.**
- **Suplemento de habitación individual**
- Seguro médico en la montaña (recomendable Federación de Montaña con la cobertura internacional) **consultar el apartado seguros de esta ficha.**
- Seguro de asistencia en viaje y asistencia sanitaria. **SIEMPRE RECOMENDABLE** (consultar el apartado seguros y preguntarnos precios y condiciones)
- Rescates
- Equipo personal.
- Agua mineral y bebidas.
- Propinas
- Gastos imprevistos provocados por circunstancias no controlables como cancelaciones o retrasos de vuelos, desastres naturales, problemas atmosféricos, averías, pérdidas o retraso del equipaje, causas de fuerza mayor etc.
- Extras personales
- Cualquier servicio no especificado en el apartado anterior "incluye".

Cualquier gasto extra realizado por el participante y no especificado en el apartado "incluye", correrá de su cuenta y deberá ser abonado en el momento de realizarse.

EXTENSIÓN AL SALAR DE UYUNI

SI SE OPTA POR CONTINUAR CON LA EXTENSIÓN AL SALAR DE UYUNI, EL DÍA 11º ES EL 1º DE ESTE PROGRAMA.

DÍA 11º: LA PAZ- UYUNI- SAN JUAN

Desayuno, traslado al aeropuerto para tomar el vuelo a **Uyuni**. Visita del **Hotel de Sal** ubicado en el corazón del Salar, construido con bloques de sal, tanto sus paredes como el suelo, las camas, mesas y sillas. Luego visitaremos la **Isla Incahuasi (Isla del Pescado)** ubicada en el medio del desierto de sal, poblada por numerosos cactus gigantes con alturas superiores a los 10 metros, desde la cima se puede contemplar el maravilloso paisaje del Salar, luego visitaremos **el cementerio preincaico**, a última hora de la tarde continuaremos el viaje a la Población de **San Juan** donde pernoctaremos en Hotel.

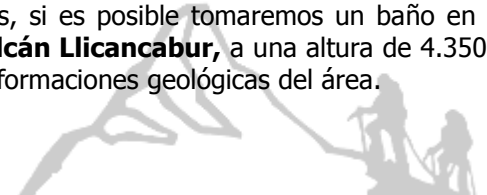
DÍA 12º: SAN JUAN- LAGUNA COLORADA - HUYLAJARA

Después del desayuno saldremos con destino a la **Laguna Colorada**, en el trayecto observaremos desde un mirador el **volcán activo de Ollague, las lagunas Cañapa, Hedionda, Chiarcota y Honda**, estas lagunas están pobladas por flamencos. Por la tarde continuaremos nuestro recorrido pasando **el desierto de Siloli** donde observaremos una interesante formación rocosa conocida como el **Árbol de Piedra**, posteriormente pasaremos por **La Laguna Colorada** ubicada en el **Parque Nacional de Fauna Andina Eduardo Avaroa**. A última hora de la tarde llegaremos a **Huylajara** donde dormiremos esta noche.



DÍA 13º: LAGUNA COLORADA - LAGUNA VERDE – UYUNI- LA PAZ

Este día saldremos muy temprano para poder apreciar los **Geisers**, fumarolas en la zona volcánica mas conocida como "**Sol de Mañana**" luego continuaremos a los baños termales, si es posible tomaremos un baño en sus aguas. Continuaremos a la **Laguna Verde** ubicada a los pies del **volcán Llicancabur**, a una altura de 4.350 m, el color verde se debe al alto contenido de magnesio que poseen las formaciones geológicas del área.



Regreso a **Uyuni**, pasando por la mina de **San Cristobal**. Traslado al aeropuerto para tomar el vuelo de regreso a **La Paz**, noche en hotel en la ciudad

DÍA 14º: LA PAZ- ESPAÑA

Traslado al aeropuerto de La Paz para tomar el vuelo de regreso a España, llegada a España el mismo día o al día siguiente, dependiendo del horario de los vuelos.

PRECIOS DE LA EXTENSIÓN AL SALAR DE UYUNI

CON GUÍA LOCAL:

Grupo de 2 personas	860€/persona
Grupo de 3-4 personas	730€/persona
Grupo de 5+ personas	660€/persona

EL PRECIO INCLUYE:

- Traslado aeropuerto-hotel ida y vuelta
- Vuelo La Paz-Uyuni ida y vuelta
- Guía local.
- Transporte en 4x4 privado para todo el recorrido
- Hotel en San Juan y Huayllajara, habitación doble o triple
- Entradas a los parques y lugares turísticos
- Pensión completa durante el recorrido
- Guía Local.
- IVA y Gastos de gestión.

EL PRECIO NO INCLUYE:

- Suplemento de habitación individual
- Comidas y cenas en La Paz
- Equipo personal
- Agua y bebidas
- Todo lo no expresado en incluye

NIVEL FÍSICO-TÉCNICO DEL PARTICIPANTE:

Trekking sin grandes dificultades técnicas, **se recomienda una preparación y condiciones físicas adecuadas al esfuerzo y desnivel a realizar, ya que, en caso contrario, pueden verse frustradas tus expectativas.**

ACONSEJAMOS REALIZARSE UN CHEQUEO MÉDICO GENERAL Y DENTAL ANTES DE LA EXPEDICIÓN.

Acude a tu médico para detectar problemas que pudieran agravarse durante la expedición, donde el aislamiento, lejanía o falta de medios pueden crearte dificultades, como alergias, tensión arterial, problemas coronarios, problemas de oídos, bucodentales, estomacales, de articulaciones etc.

EQUIPO MÍNIMO RECOMENDADO:

- **Mochila** de unos 40L
- **Bolsa de viaje o petate**
- **Botas** de trekking usadas



- **Zapatilla o sandalias** para el descanso
- **Polainas**
- **Calcetines** finos y recios (varios pares de recambio).
- **Pantalones**
- **Camisetas**
- **Polos** interiores de cuello alto (varios, mejor con cremallera en el cuello).
- **Chaqueta de forro polar.**
- **Chaqueta** Gore-tex o similar.
- **Chaqueta de plumas** o sintética.
- **Gorro.**
- **Gorra de sol**
- **Guantes**
- **Gafas** de protección solar (mejor 2 pares)
- **Bastones** para la marcha
- **Crema protectora** piel y labios de fuerte protección (ejemplo: Helioderm 32 de Isdin)
- **Saco de dormir** caliente.
- **Colchoneta aislante.**
- **Navaja y mechero**
- **Cantimplora**
- **Linterna frontal** con pilas de recambio.
- **Botiquín** No olvides tu medicación personal. Recomendamos esparadrapo, antiséptico para heridas, vendas, gotas oculares, descongestionante nasal, analgésicos simples (por ejemplo, paracetamol), apósitos esterilizados, tijeras, termómetro, antidiarreico, antibiótico de amplio espectro, y anti inflamatorio.
- **Cubiertos y taza** (ligeros).
- **Pastillas potabilizadoras** para el agua.
- **Repelente de mosquitos**
- **Útiles de aseo personal, toallitas, papel higiénico, jabón, toalla etc.**
- **Toalla ligera**
- **Cámara fotográfica** (optativo).
- **Altímetro** (optativo).
- **GPS** (optativo).

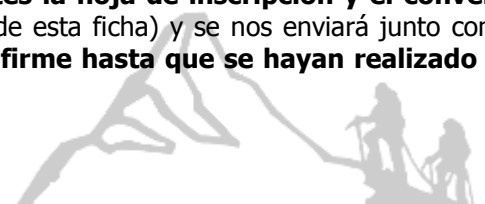
INSCRIPCIONES:

En el momento de la reserva se realizará un ingreso de 500€ por persona. Si se hace la reserva con menos de un mes de antelación a la fecha de salida, se pagará el importe completo del viaje. Si se contrata la expedición con vuelos incluidos se pagará en el momento de la reserva el importe íntegro del billete de avión y tasas aéreas. NO SE EMITIRA NINGUN BILLETE DE AVIÓN, HASTA QUE NO SE HAYA PAGADO EL IMPORTE TOTAL DE ESTE.

El pago se puede realizar por transferencia bancaria a la cuenta de Aragón Aventura que aparece en la ficha de inscripción, y **enviar el justificante bancario** bien por mail a informa@aragonaventura.es o bien por fax al 974 362 421, indicando el nombre del participante y viaje a realizar.

También se puede realizar el PAGO CON TARJETA (TVP) entrando en la página de Aragón Aventura <http://aragonaventura.es/tpv>, haciendo clic en la parte de abajo a la derecha, cumplimentar los datos y enviar (no tiene recargo alguno)

Además, **se cumplimentará por parte de todos los participantes la hoja de inscripción y el convenio para expediciones de Aragón Aventura** (que aparecen al final de esta ficha) y se nos enviará junto con el justificante de pago. **No se considerará ninguna inscripción en firme hasta que se hayan realizado los requisitos anteriormente citados.**



En el caso de que se quiera, por el tema del seguro de accidentes, se puede abonar la expedición con la **tarjeta VISA**. Este seguro sólo cubre en caso de accidente en un medio de transporte utilizado durante el viaje. De todas formas, cada interesado deberá informarse en su banco de las condiciones ya que no todos lo incluyen.

Con una antelación mínima de al menos 20 días antes de la fecha de comienzo del viaje, se deberá haber pagado el importe total de este. Una vez realizado el último pago, se remitirá la documentación a la dirección electrónica o postal que nos indique el cliente.

INFORMACIONES DE INTERÉS:

DOCUMENTACIÓN:

- **Pasaporte** con validez mínima de 6 meses posterior a la fecha prevista de regreso.
- **No es necesario visado.**

El viajero es el único responsable de sus documentos y del cumplimiento de los requisitos establecidos por las autoridades de los diferentes países y tendrá que presentarlos siempre que le sean solicitados. En caso de substracción o extravío del pasaporte, deberá denunciar el hecho lo antes posible ante las autoridades competentes y acudir a la Embajada o Consulado de España con la copia de la denuncia, **más información en la página:** <http://edit.mae.es/es/MenuPpal/Paises>

SEGUROS: Como norma recomendamos siempre ir lo más cubierto posible ante cualquier problema que pueda surgir e igualmente llevar una tarjeta de crédito o recursos suficientes para poder pagar cualquier imprevisto. Cada participante deberá decidir el tipo de seguro más le conviene, aquí os hacemos un resumen de los seguros para vuestro viaje:

- **SEGURO DE ACCIDENTES DEPORTIVOS Y RESCATE EN MONTAÑA:** Tarjeta de la Federación de Montaña y Escalada del año en curso, con la cobertura adecuada a la actividad y zona a visitar. Aconsejamos informarse bien en la federación de montaña de las condiciones de las coberturas y el helicóptero de rescate. **NO INCLUYE ACCIDENTES NO PRODUCIDOS POR LA PRACTICA DEPORTIVA NI ENFERMEDADES COMUNES.**
- **SEGURO MODULAR DE ANULACIÓN.** Cubre los gastos de anulación del viaje por alguna de las causas indicadas en la póliza, debidamente justificadas, hasta el máximo del capital contratado (300€ a 10.000€). **La cobertura de gastos de cancelación tendrá efecto a las 24:00h del día de emisión de la póliza y finalizará en el momento que empiece el viaje. ESTA GARANTÍA DEBE CONTRATARSE EL DÍA DE LA CONFIRMACIÓN DE LA RESERVA O COMO MÁXIMO EN LOS 6 DÍAS SIGUIENTES.**
- **SEGURO ASISTENCIA Y ANULACIÓN POR FUERZA MAYOR:** Cubre, además de la asistencia sanitaria, los gastos de anulación del viaje hasta el máximo del capital contratado (2.500€ o 5.000€), por cualquier causa de fuerza mayor, **justificada o no**, distinta a las indicadas en la póliza, ocurrida **antes de las 24 horas de la salida y notificada de inmediato, que impida el inicio del viaje en la fecha y hora prevista.** En el caso de **no justificada**, se aplicará una franquicia del 10% sobre el importe total del viaje. **ESTA GARANTÍA DEBE CONTRATARSE EN EL MOMENTO DE LA RESERVA O COMO MÁXIMO, DENTRO DE LAS 24 HORAS SIGUIENTES.**
- **SEGURO MODULAR PLUS DE ASISTENCIA EN VIAJE Y SANITARIA.** Incluye gastos hasta el máximo del capital contratado: **asistencia sanitaria** (6.000€ a 100.000€), **Robo y daños materiales del equipaje** (600€ a 4.500€) y **Gastos de anulación del viaje** (600€ a 7.000€)



SI ESTÁIS INTERESADOS EN CUALQUIERA DE ESTAS PÓLIZAS DE SEGUROS, CONSULTARNOS CONDICIONES Y PRECIOS.

Si por alguna circunstancia de **fuerza mayor ajena a la voluntad del viajero y debidamente documentada**, se tuviera que anular el viaje una vez pagado y **siempre antes de su inicio**, Aragón Aventura informará y asesorará de los trámites correspondientes ante la compañía de seguros para reclamar la devolución de todo o parte del importe del viaje (dependiendo de las condiciones contratadas).

SE RECUERDA QUE PUEDE HABER GASTOS DE CANCELACIÓN TOTALES O PARCIALES DEL PAQUETE DE AGENCIA, YA QUE EN MUCHOS CASOS NUESTROS CORRESPONSALES LOCALES DEBEN REALIZAR PAGOS ANTICIPADOS PARA RESERVAR LOS SERVICIOS CONTRATADOS EN DESTINO.

RECALCAMOS QUE **ARAGÓN AVENTURA** OFRECE AL CLIENTE LA POSIBILIDAD DE GESTIONAR LOS SEGUROS CITADOS ANTERIORMENTE, PERO SON LAS **PROPIAS COMPAÑÍAS ASEGURADORAS LAS QUE TIENEN LA RESPONSABILIDAD Y DEBEN RESPONDER EN CASO DE NECESIDAD, Y ES EL PROPIO INTERESADO QUIEN DEBE REALIZAR LAS GESTIONES OPORTUNAS ANTE ELLAS.**

RESCATE/EVACUACIÓN: Como ya hemos indicado en la información relativa a los SEGUROS, **cada participante debe tener prevista la posibilidad de una evacuación o rescate desde el punto de vista económico. Cada expedicionario es responsable de los gastos que se ocasionen en su descenso de la montaña, traslado al hospital, tratamientos médicos y repatriación en caso de ser necesario.**

Se debe prever un seguro que incluya estas contingencias y dinero efectivo o tarjetas de crédito con límite suficiente para poder hacer frente, en el momento, a los gastos que se puedan originar. En muchos casos hay que abonar estos gastos inmediatamente, para luego, con las facturas y justificantes pertinentes, reclamar la compensación a la compañía aseguradora. **ARAGÓN AVENTURA NO ES, EN NINGÚN CASO, RESPONSABLE DE ESTOS GASTOS.**

VACUNAS Y CONDICIONES SANITARIAS: No es obligatoria ninguna vacuna, pero se recomienda la Fiebre Amarilla y tifus. Es conveniente tener actualizado el calendario oficial de vacunaciones. Existe riesgo de Paludismo en todo el país. Pueden ser recomendables otras vacunas, cuya prescripción deberá realizarse de forma personalizada en cualquiera de los Centros de Vacunación Internacional autorizados. Excepto en las grandes ciudades y en los hoteles de alta categoría, las condiciones sanitarias son deficientes.

Es necesario tener precaución con tomar alimentos crudos y con el agua. Excepto en las grandes ciudades y en los hoteles de alta categoría, las condiciones sanitarias son deficientes. Es necesario tener precaución con tomar alimentos crudos y con el agua. **Para más información consultar la página del Ministerio de Sanidad** <http://www.msssi.gob.es/>

PLAN DE VUELO PREVISTO: A confirmar en el momento de la reserva del vuelo (se mirará la mejor opción para el cliente)

EQUIPAJES: El peso en el avión se confirmará en el momento de emisión de los billetes, normalmente 23 Kg. por persona + equipaje de cabina (8 Kg. con las medidas estándares), **cualquier exceso de equipaje correrá a cargo del participante.** El equipaje y demás enseres personales son responsabilidad del viajero. Se recomienda tenerlo siempre vigilado en las zonas de espera, carga y descarga.

En caso de deterioro, pérdida o retraso de los equipajes facturados **es responsabilidad de la compañía aérea** siendo el billete de avión y el resguardo de facturación los documentos vinculantes entre la compañía y el pasajero. En este caso, se debe presentar la reclamación en el momento que sucede el hecho, antes de abandonar el aeropuerto, cumplimentando los trámites burocráticos necesarios y guardando copia de todo, para constancia y futuras reclamaciones.



INFORMACIÓN DEL PAÍS:

La Republica de Bolivia es un Estado situado en el centro-oeste de América del Sur. Limita al norte y al este con Brasil, al sur con Paraguay y Argentina, y al oeste con Chile y el Perú. La capital oficial y sede del poder judicial es **Sucre** y la sede del gobierno es **La Paz**.

Bolivia es un país multicultural con mucha riqueza cultural, natural y arqueológica. Por sus características climáticas, altitudinales y fisiográficas presenta una amplia diversidad biológica resultante de una gran riqueza ecológica que van desde la zona alto andina hasta la llanura amazónica pasando por los valles secos, los yungas y las serranías chiquitanas entre otros.

La región Andina abarca el 28% del territorio nacional. Esta zona se halla a más de 3.000 m ubicada entre los dos grandes ramales andinos: las cordilleras Occidental y Oriental o **Real**, las que presentan algunas de las cumbres más elevadas de América como el **Nevado Sajama** con 6.542 m. y el **Illimani** con 6.462 m. Entre estas dos ramificaciones de la Cordillera de los Andes se encuentra la elevada meseta del altiplano con una altitud media de 3.000 m, aquí se encuentra el lago navegable más alto del mundo, el **Lago Titicaca**.

La Paz, oficialmente **Nuestra Señora de La Paz**, está situada en un cañón creado por el **río Choqueyapu** y está rodeada por las altas montañas del altiplano, entre ellas el imponente **nevado Illimani**, cuya silueta ha sido el emblema más importante de la ciudad desde su fundación. Con una altura de 3.650 m **La Paz es la capital más alta del mundo**, y debido a su elevación, La Paz tiene un clima subtropical de altura, con veranos lluviosos e inviernos secos.

La Paz se destaca también por ser un importante centro cultural a nivel latinoamericano debido a su legado colonial y su presencia indígena; alberga varios monumentos y sitios importantes, como la Basílica de **San Francisco**, la **Catedral Metropolitana**, la **Plaza Murillo** y la **Calle Jaén**. La ciudad es también conocida por sus mercados únicos, particularmente el **Mercado de las Brujas** y por su vibrante vida nocturna. **Podéis recabar más información del país en la página del Ministerio de Asuntos Exteriores** www.exteriores.gob.es/

ANTES DE REALIZAR UN VIAJE AL EXTRANJERO, SE RECOMIENDA REGISTRAR SUS DATOS EN EL REGISTRO INFORMÁTICO DE VIAJEROS DEL MINISTERIO DE ASUNTOS EXTERIORES Y COOPERACIÓN, PARA FACILITAR LA ATENCIÓN EN EVENTUALES SITUACIONES DE EMERGENCIA O NECESIDAD" <https://www.visatur.maec.es/viajeros/>

Cancillería Española: Avda. 6 de agosto, 2827-**La Paz**. Teléfono emergencia: 720 264 21.

Idioma: español

Moneda: Peso **Boliviano**. Co-existe con el dólar norteamericano, que es moneda de libre circulación y que puede cambiarse en Bancos y Casas de Cambio En muy contadas casas de cambio se puede conseguir y efectuar cambio de moneda de otros países, pero casi siempre la cotización es desfavorable. Para más información de los cambios actuales de moneda podéis consultar la página www.oanda.com/converter/travel

Diferencia Horaria: GTM – 4 H. Podéis consultar la página www.hora.es

Electricidad: En Bolivia la corriente es de 230V 50HZ. Para información de la corriente eléctrica y enchufes podéis visitar la página www.otae.com/enchufes

Teléfono: El Prefijo de Bolivia es: + **591**



Clima e Información Meteorológica: En Bolivia se pueden encontrar todos los climas, desde el tropical en Los Llanos, hasta el polar en las altas cordilleras de los Andes. Aunque Bolivia se encuentra dentro de latitudes tropicales, las condiciones climáticas varían drásticamente del tropical en las tierras bajas al polar en las partes más altas de los Andes.

Las temperaturas caen con el aumento de la altura, sin embargo, las nevadas son posibles en elevaciones que oscilan entre los 2.000 m, la nieve permanente se encuentra por encima de los 4.600 m.

Las zonas a partir de los 5.550 m. tienen un clima polar, con zonas de glaciación. Los picos de la Cordillera Occidental y Real se convierten en desiertos fríos y altos por los vientos fuertes. Para más información podéis consultar las páginas www.weather.com/espanol y www.mountain-forecast.com

=====

MUY IMPORTANTE: ARAGON AVENTURA ENTIENDE QUE EL PARTICIPANTE ES CONSCIENTE DE QUE PARTICIPA VOLUNTARIAMENTE EN UN TREKKING DE ALTA MONTAÑA QUE SE DESARROLLA EN PAISES A VECES COMPLICADOS E INESTABLES, CON COSTUMBRES Y CULTURA DIFERENTES A LA NUESTRA, RECORRIENDO ZONAS REMOTAS Y ALEJADAS, Y QUE CONOCE Y ASUME LOS RIESGOS Y DIFICULTADES QUE PUEDAN SURGIR.

EL PARTICIPANTE DEBE SABER QUE EN ESTE TIPO DE VIAJES NO TODAS LAS VARIABLES PUEDEN SER CONTROLADAS, POR ESTE MOTIVO EL PROGRAMA PUEDE SUFRIR MODIFICACIONES POR CAUSA DE FUERZA MAYOR AJENA A NUESTRA VOLUNTAD.

ARAGÓN AVENTURA DECLINA CUALQUIER RESPONSABILIDAD DERIVADA DE LOS IMPREVISTOS, FENOMENOS NATURALES, ACCIDENTES Y POSIBLES CAMBIOS DE PROGRAMA ASI COMO DE UNA INTERPRETACIÓN ERRÓNEA DE LA INFORMACIÓN AQUÍ CONTENIDA. IGUALMENTE, DE CUALQUIER INCUMPLIMIENTO POR PARTE DEL PARTICIPANTE DE LA NORMATIVA EXPRESA DE LOS PAISES.

RECOMENDAMOS LEER ATENTAMENTE ESTA FICHA TÉCNICA POR PARTE DE TODOS LOS PARTICIPANTES Y CONSULTARNOS CUALQUIER DUDA QUE TENGAIS.



HOJA DE INSCRIPCIÓN

Esta hoja deberá enviarse (por mail o fax) a Aragón Aventura, al realizarse el primer ingreso, junto con el justificante de este.

Trekking a:	
Fechas del Trekking:	Con Guía Local/Guía de Aragón Aventura/Sin Guía

Nombre y Apellidos (TAL Y COMO VIENEN EN EL PASAPORTE)			
Dirección:			CP:
Localidad:	Provincia:	Fecha Nacimiento:	
Teléfono fijo:	Móvil:	e-mail:	
DNI:	Nº Pasaporte:	Fecha caducidad Pasaporte:	
Fecha expedición del pasaporte:		Lugar de expedición del Pasaporte:	

Compañía aseguradora:	Teléfono contacto:
-----------------------	--------------------

Indicar DETALLADAMENTE la experiencia anterior en montaña y altura


Persona de contacto durante el Trekking:	Teléfonos de contacto:

Si se inscribe junto a otros participantes, indicar nombre y apellidos:

Ingreso como reserva en el momento de la inscripción:

A pagar por algunos los siguientes medios:

- PAGO CON TARJETA en el TPV de AA TREKKINGS Y EXPEDICIONES <http://aragonaventura.es/tpv>
- Ingresando en la cuenta corriente de **IBERCAJA ES07 2085 5335 6203 3090 8702** a nombre de **AATREKKINGS Y EXPEDICIONES**. Importante enviar el justificante de ingreso por fax o por e-mail a la oficina de Aragón Aventura (Fax: 974 362 421)



CONVENIO PARA LOS TREKKINGS DE ALTA MONTAÑA

Este convenio debe ser firmado por cada uno de los participantes y enviado a Aragón Aventura, junto con la hoja de inscripción y el resguardo del pago, en el momento de formalizar la reserva.

Nombre y Apellidos:	
Trekking a:	Fechas:

El objetivo del presente Convenio entre **Aragón Aventura**, empresa organizadora, y **el participante** es confirmar que el cliente está informado de las condiciones y es consciente de los riesgos que se asumen en este tipo de recorridos. **EL ABAJO FIRMANTE:**

- **Ha leído** atentamente la ficha técnica y sus condiciones, declarando que las conoce y acepta en su totalidad.
- **Es consciente** de las dificultades que supone un trekking de este tipo, tanto física como psicológicamente, conoce los riesgos que la montaña conlleva y los asume voluntariamente como parte del trekking.
- **Reúne** todas las condiciones necesarias para participar en el trekking: experiencia en montaña, preparación física y psicológica, no padece ninguna enfermedad que le pueda crear problemas durante el viaje y se siente apto para intentar la actividad.
- **Entiende** que, en un trekking de estas características, es importante que todos los participantes adopten una actitud positiva, de tolerancia y compañerismo, como base de una buena convivencia en el grupo y con el fin conseguir con éxito el objetivo propuesto.
- **Viaja voluntariamente** a un país de características diferentes al suyo, visitando zonas alejadas y remotas, donde puede haber riesgos tales como: fuerzas de la naturaleza, enfermedad, accidente, condiciones de vida e higiénicas deficientes, agresiones y robos, etc.
- **Cumple** con todos los requisitos legales necesarios para la entrada y estancia en el país a visitar, al igual que se compromete a respetar la normativa expresa del país.
- **Es consciente**, debido a las características del viaje, que puede haber modificaciones en el programa, por causas de fuerza mayor ajenas a la voluntad de la empresa organizadora.
- **EN EL TREKKING CON GUÍA UIAGM/GUÍA ACOMPAÑANTE UIMLA, el participante entiende que debe colaborar** para el buen desarrollo de la actividad, fomentando la buena convivencia para formar un equipo cohesionado y participar en lo posible, en las tareas colectivas que ayuden a conseguir el objetivo del trekking, **acepta** las decisiones del guía en los temas de organización, logística y seguridad y **entiende** las limitaciones de las capacidades físicas de los guías y porteadores que, igual que las de los participantes, pueden llegar a estar también mermadas en un momento dado.
- **EN EL TREKKING CON GUIA LOCAL: el participante entiende** que el Guía local es un acompañante, **con diferente formación y exigencia dependiendo del país**, conocedor del terreno y las rutas, que nos facilitará las gestiones y estancia en la zona, pero en este caso, en cuanto a las **capacidades técnicas, el participante es responsable de sí mismo y debe tener la suficiente experiencia y autonomía.**
- **EN EL TREKKING SIN GUIA: el participante entiende** que Aragón Aventura y sus corresponsales locales organizan **únicamente** la parte logística de la actividad y **el participante deberá afrontarla con autonomía, experiencia y recursos propios y que Aragón Aventura no tiene ninguna responsabilidad durante la estancia del participante en la montaña.**

Aragón Aventura entiende que el participante acepta y asume voluntariamente todos los posibles riesgos y circunstancias adversas que puedan surgir en el trekking, **declinando esta empresa organizadora, cualquier responsabilidad.**

Fecha y Firma del participante:

