

EXPEDICIONES 2017/2018

CERRO MERCEDARIO (6.770 m.). – Argentina



"CORDILLERA DE LA RAMADA"

Fechas: noviembre de 2017 a mitad de marzo de 2018

Duración: 16 días

Salida: Madrid- Barcelona (Otras ciudades, consultar)



INTRODUCCIÓN:

El cerro Mercedario es el cuarto pico más alto de América, está situado en la **cordillera de la Ramada**, un cordón compuesto por seis cumbres que superan los seis mil metros y del cual el Mercedario es la cumbre mayor.

Se ubica a unos 60km al norte del Aconcagua (cálculo en línea recta), cuyas características geográficas son bastante similares. En lo que se diferencian claramente es en el impacto ambiental, del que sale favorecido el **Mercedario** con amplia ventaja, al ser muy poco visitado. Esto permite avistamientos de guanacos, liebres maras, cóndores y muchas otras especies cordilleranas, con mucha mayor facilidad. Se cree que los incas ya ascendían esta montaña hace más de 500 años. Esta hipótesis se basa en los restos de curiosas construcciones en lugares que son hoy utilizados como campamentos, sobre los 5.200 metros sobre el nivel del mar, además del descubrimiento de estatuillas que serían incaicas.

La ruta más popular para ascender al **Mercedario** es la de la cara norte, la originalmente utilizada por los Incas, que discurre por el **Glaciar de la Hoyada** pero no es la única. Por el lado este se sube siguiendo la ruta conocida como del **Glaciar Caballito**. Por el oeste el ascenso es más vertical y, también más peligroso: esta es la ruta denominada **Argentina**.

La Cordillera de la Ramada alberga además otras montañas superiores a los 6.000 m, de amplia variedad en cuanto a dificultades de ascensos, son: **Pico Polaco** (6.000 m) **La Mesa** (6.100 m); **Alma Negra** (6.200 m) y **la Ramada** (6.300 m). Además podremos descubrir sus pequeñas quebradas, increíbles glaciares y cascadas ideales para diversos itinerarios de trekking.



ESTE PROGRAMA SE PUEDE REALIZAR:

Con Guía de Alta Montaña UIAGM desde España, apoyo técnico, logístico y humano durante todo el tiempo de la expedición de un Guía con experiencia y titulado de acuerdo a la Formación reglada en España y Europa para cada especialidad. **El guía, en este caso, es responsable del itinerario, logística y la seguridad del grupo.**

Con Guía Local. El Guía local es un acompañante, con diferente formación y exigencia dependiendo del país, conocedor del terreno y las rutas, que nos facilitará las gestiones y estancia en la zona, pero en este caso, en cuanto a las **capacidades técnicas, el participante es responsable de si mismo y debe tener la suficiente experiencia y autonomía.**

Sin Guía: Aragón Aventura y sus corresponsales locales, organizan la parte logística de la expedición y **el participante deberá afrontarla con autonomía, experiencia y recursos propios**, aunque siempre podrá contar con nuestro asesoramiento y apoyo



PROGRAMA:

DÍA 1º: SALIDA DEL VUELO INTERNACIONAL

DÍA 2º: LLEGADA A SAN JUAN

Llegada al aeropuerto de **San Juan** (Argentina). Recepción por nuestro corresponsal local y traslado al Hotel en la ciudad.

DÍA 3º: SAN JUAN-BARREAL-REFUGIO DE LA LAGUNA BLANCA (3.100 m)

Duración de la marcha: 3,30h

Temprano por la mañana encuentro con nuestro equipo local y traslado por carretera de **San Juan a Barreal** y desde aquí en vehículos 4 x 4 hasta "**El Molle**", pueblo minero abandonado (el viaje de Barreal al Molle dura aprox. 3h). Aquí termina la aproximación en vehículo y es donde nos encontraremos con el arriero y las mulas para continuar a pie. Desde **el Molle**, el camino está bastante marcado, incluso a ratos se convierte en un camino amplio, por el que antiguamente transitaban los camiones de la minera. La senda va por la orilla de un río muy caudaloso, pero que tiene algunas partes estrechas que permiten con cruzarlo (se deberá estar preparado para cruces de río). Finalmente se llega al nacimiento del río, que es un oasis de flores y pastos verdes, circundados por un anfiteatro de arena y tierra, por debajo del cual aparece misteriosamente el agua cristalina. Debemos ascender el "anfiteatro", por cualquiera de los muchos senderos que hay (marcados por el transitar tanto humano como de guanacos). Ello lleva a un extenso valle, cuyo primer punto de interés es un lago, que en sus bordes es color café y hacia el medio de un esmeralda muy claro, se llama "**Laguna Blanca**". Hay que seguir este valle hasta el final; al principio, orillando el lago, y luego sorteando los miles de canales que caen al lago. Al final del valle está el **refugio abandonado de Laguna Blanca**, donde montaremos nuestro campamento esta noche.



DÍA 4º: REFUGIO DE LA LAGUNA BLANCA (3.100 m)- CAMPAMENTO 1 (4.200 m)- LAGUNA BLANCA **Duración de la marcha: 6h**

Hoy haremos un trekking de aclimatación y porteo hasta el **campamento 1**. Después de salir del refugio, hay que seguir un sendero zigzagueante pero de trazas muy largas. La trayectoria que va hacia el **campo 1** es relativamente fácil y se sigue al principio por las rocas que bordean el río y luego dirección norte en forma ascendente contra el sentido de las aguas. El punto alcanzado, se llama "**Cuesta Blanca**" y es donde dejaremos los materiales que hemos porteado, para regresar por el mismo camino a nuestro campamento **de Laguna Blanca** a dormir esta noche.

DÍA 5º: LAGUNA BLANCA (3.100 m)- CAMPAMENTO 1 "CUESTA BLANCA" (4.200 m)

Duración de la marcha: 4,30h

Por el mismo recorrido que el día anterior, ascenderemos al **Campamento Cuesta Blanca**, montaje del campamento para dormir allí esta noche.

DÍA 6º: CAMPAMENTO 1 "CUESTA BLANCA" (4.200 m)

Día de descanso y aclimatación en el Campamento 1 "Cuesta Blanca".



DÍA 7º: "CUESTA BLANCA" (4.200 m) –PIRCA DE INDIOS (5.200 m)- "CUESTA BLANCA"

Duración de la marcha: 5h

El campamento 2 se llama "**Pirca de Indios**", es un lugar lleno de pircas (ruinas de los incas) y hoy vamos a realizar un porteo de materiales hasta allí. Caminaremos entre penitentes, fijándonos donde están los mas angostos para pasar por allí. Se nota que en cada temporada, el camino es distinto, por las numerosas huellas que se ven entre los penitentes. Una vez que se llega al final de la cuesta, hay una pirca, que usamos para descansar. El Campo 2 se encuentra al final de otro "anfiteatro", con paredes de glaciares, parte del **glaciar de Pirca de Indios**. Una vez asegurado el depósito de materiales, regreso a nuestro **campamento de Cuesta Blanca** por el mismo camino.

DÍA 8º: CUESTA BLANCA" (4.200 m) – PIRCA DE INDIOS (5.200 m)

Duración de la marcha: 3,30h

Por el mismo recorrido que el día anterior, ascenderemos al **Campamento 2 Pirca de Indios**, montaje del campamento para dormir allí esta noche. En este campamento se deberá derretir nieve y/o hielo y ya se comienzan a sentir los fríos vientos.



DÍA 9º: PIRCA DE INDIOS (5.200 m)- CAMPAMENTO 3 "LA HOYADA" (5.700 m)

Duración de la marcha: 5h

El siguiente **campamento es "La Hoyada"**. La trayectoria hacia él es principalmente una cuesta agotadora; Hay que comenzar subiendo por el filo que está a la izquierda de **Pirca de Indios Inferior**, hasta que se llega a "**Pircas de Indios Superior**". Luego se sigue hacia el sur, y siempre pegándose a la izquierda, hasta que se llega a una parte plana "**La Hoyada**", donde montaremos nuestro ultimo campamento. Es un sitio muy expuesto, con pocas y ruinosas pircas, pero la vista de las montañas es espectacular.

DÍA 10º: CAMPAMENTO 3 "LA HOYADA" (5.700 m) – CERRO MERCEDARIO (6.770 m)- LA HOYADA

Duración de la marcha: 8h

Muy temprano saldremos para la cima del **Cerro Mercedario**, a ritmo lento iremos ganando altitud, hasta llegar a la última y larga parte donde pasaremos una serie de cumbres falsas antes de conseguir por fin pisar la cima del **Cerro Mercedario**. Regreso a **La Hoyada** por la misma ruta de ascensión.

DÍA 11º: LA HOYADA (5.700 m) – LAGUNA BLANCA (3.100 m) – BARREAL-SAN JUAN

Duración de la marcha: 8h

Descenso por la misma ruta que ascendimos hasta el refugio de **Laguna Blanca y El Molle** y desde allí traslado a **Barreal y San Juan**. Noche en Hotel.

DÍA 12º: DIA EXTRA


Día extra por si por algún eventual problema no se pudiera realizar el programa previsto (mal tiempo, mala aclimatación, estado físico del grupo etc.)

DÍA 13º: DIA EXTRA

Día extra por si por algún eventual problema no se pudiera realizar el programa previsto (mal tiempo, mala aclimatación, estado físico del grupo etc.)

DÍA 14º: DIA EXTRA

Día extra por si por algún eventual problema no se pudiera realizar el programa previsto (mal tiempo, mala aclimatación, estado físico del grupo etc.)



DÍA 15º: SAN JUAN- AROPUERTO

A la hora convenida, traslado al aeropuerto internacional de San Juan para tomar el vuelo de regreso a España.

DÍA 16º: LLEGADA A ESPAÑA.

Este programa puede sufrir alguna variación a criterio del guía, por condiciones meteorológicas, condiciones físico-técnicas de los participantes o cualquier situación imprevista.

PRECIOS DEL PROGRAMA DESCRITO

CON GUÍA DE ALTA MONTAÑA LOCAL, VUELOS INTERNACIONALES NO INCLUIDOS

1 PERSONA	4.895€/persona
2 PERSONAS	3.345€/persona
3 PERSONAS	2.595€/persona

NOTA IMPORTANTE: LOS PRECIOS BASE DEL PROGRAMA DESCRITO están calculados con el valor de la divisa en noviembre de 2017, para el numero de personas y condiciones indicadas. Si varía cualquiera de estas circunstancias variará igualmente el precio final del viaje.

EN EL MOMENTO DE LA RESERVA SE INFORMARÁ AL CLIENTE DE LAS MEJORES TARIFAS, HORARIOS PARA LAS FECHAS DE SU VIAJE. El precio dependerá de la fecha, la compañía aérea y la clase de reserva que se pueda bloquear. Para poder pasarle un precio exacto de los vuelos se necesita hacer un bloqueo de plazas (sin compromiso ni cargo alguno para Ud.), para lo que necesitamos el nombre y apellidos de cada viajero TAL Y COMO VIENEN EN EL PASAPORTE.


Casi todas las tarifas económicas, una vez emitido el billete, TIENEN UN 100% DE GASTOS DE CANCELACIÓN, por lo que recomendamos contratar un seguro de anulación de viaje, que debe formalizarse en el momento de la emisión del billete y confirmación del viaje.

EL PRECIO INCLUYE:

- Guías de Alta Montaña Argentino
- Traslados Aeropuerto San Juan- Hotel ida y vuelta
- 2 noches de hotel en San Juan en alojamiento y desayuno
- Traslado San Juan- Barreal- Montaña ida y vuelta
- Permiso de ascensión
- Pensión completa en la montaña
- Alojamiento en tiendas de campaña
- Calentador, Gas y servicio de vajilla en la montaña
- Radio VHF
- Teléfono satélite
- Bolsa de expedición de Aragón Aventura.
- IVA y Gastos de gestión.

EL PRECIO NO INCLUYE:

- **Vuelos internacionales (solicitar precios)**
- Comidas y cenas en San Juan
- Seguro médico en la montaña (recomendable Federación de Montaña con la cobertura internacional) **consultar el apartado seguros de esta ficha**



- Seguro de asistencia en viaje y asistencia sanitaria. **SIEMPRE RECOMENDABLE** (consultar el apartado seguros y preguntarnos precios y condiciones).
- Rescates.
- Equipo personal.
- Agua mineral, bebidas y extras personales.
- Propinas.
- Gastos imprevistos provocados por circunstancias no controlables como cancelaciones o retrasos de vuelos, desastres naturales, problemas atmosféricos, averías, pérdidas o retraso del equipaje, causas de fuerza mayor etc.

Cualquier gasto extra realizado por el participante y no especificado en el apartado "incluye", correrá de su cuenta y deberá ser abonado en el momento de realizarse.

NIVEL FÍSICO-TÉCNICO DEL PARTICIPANTE:

El Cerro Mercedario es técnicamente sencillo por su vía normal pero los efectos de la altitud son muy severos (la presión atmosférica es el 40% de la existente a nivel del mar) y las condiciones climatológicas pueden cambiar bruscamente, dando lugar a fuertes vientos.

Pese a no ser una montaña técnicamente difícil **es importante tener experiencia en altura y un buen entrenamiento**, así como **una buena técnica en la marcha con crampones** en todo tipo de pendientes y técnicas de seguridad, ya que de no ser así se pueden ver frustradas todas sus expectativas y las del grupo en esta expedición

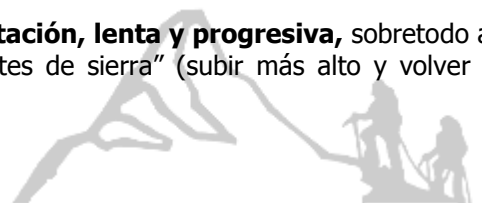
ES NECESARIO REALIZARSE UN CHEQUEO MÉDICO GENERAL Y DENTAL ANTES DE LA EXPEDICIÓN. Acude a tu médico para detectar problemas que pudieran agravarse durante la expedición, donde el aislamiento, lejanía o falta de medios pueden crearte dificultades, como alergias, tensión arterial, problemas coronarios, problemas de oídos, bucodentales, estomacales, de articulaciones etc.

Antes de la salida, cada participante deberá prepararse por su cuenta haciendo **entrenamiento aeróbico de resistencia**. Footing, btt, etc. en la ciudad, y salir todo lo posible a la montaña porque es así como mejor nos entrenaremos. En los días de salida a la montaña conviene que lo hagamos con mochila cargada para acostumbrar también la espalda. Nos interesa también salir con el material que vamos a llevar para adaptarnos a él lo más posible. ¡Mucho cuidado con las botas de altura nuevas! Puede convertirse en el mayor suplicio durante la expedición.

Cuanto más preparados vayamos, más posibilidades tendremos de conseguir llegar a la cumbre. Normalmente el ritmo de ascensión será lento para no cansarnos. Tenemos que reservar fuerzas en lo posible para los días de más altitud. Allá arriba hay que practicar la "**ley del mínimo esfuerzo**". Un consejo es la **preparación psicológica**. Es muy importante mentalizarse e imaginar adónde vamos a ir. Aconsejamos leer libros sobre la montaña concreta, artículos, fotografías, etc. En estas grandes montañas en muchas ocasiones la mente es más importante que las piernas...

El mal de altura: El mayor problema al que nos vamos a enfrentar es la altura. La aclimatación no depende del nivel de entrenamiento, aunque este siempre favorecerá el proceso. **Cada organismo y cada vez es diferente.** Hay personas que se aclimatan rápidamente y otras lentamente. Incluso personas que otras veces no han tenido problemas pueden verse afectadas.

Debemos dar **máxima importancia a hacer una correcta aclimatación, lenta y progresiva**, sobretudoo al principio de la expedición, utilizando la clásica técnica de los "dientes de sierra" (subir más alto y volver a dormir más abajo).



No debemos tener prisa en atacar la cumbre hasta estar bien aclimatados. De todas maneras, **hay que saber aceptar los síntomas normales de la aclimatación**: dolores de cabeza, la falta de energía falta de apetito e insomnio. En caso necesario la única y mejor solución es **DESCENDER**.

EQUIPO MÍNIMO RECOMENDADO:

- **Mochila** de unos 50 litros
- **Calcetines** finos y recios (varios pares de recambio).
- **Botas dobles.**
- **Botas blandas** de trekking para las zonas bajas.
- **Pantalones, camisas, etc.**
- **Polos** interiores de cuello alto (varios).
- **Chaqueta de forro polar.**
- **Chaqueta y pantalón de Gore-tex** o similar.
- **Chaqueta de plumas.**
- **Pasamontañas.**
- **Gorra de sol.**
- **Guantes finos** interiores.
- **Guantes tipo esquí.**
- **Manoplas** muy calientes de expedición (mejor talla ajustada pero que no apriete).
- **Bolsitas de calor** desechables (para poner en las manoplas el día de cumbre).
- **Gafas** de máxima protección solar (factor 4) de buena marca.
- **Gafas de ventisca** (tipo esquí, optativo).
- **Saco de dormir** de plumas caliente (mejor con cremallera lateral).
- **Crampones** automáticos o "semi" ligeros con gomas "antizuecos".
- **Piolet** ligero.
- **Bastones** telescópicos.
- **Crema protectora** piel y labios (recomendamos para labios Helioderm 32).
- **Navaja y mechero.**
- **Cuchara y taza** para los camp. de altura (ligeros).
- **Bote para orinar** en los camp. de altura (mejor de boca ancha. Hay en Mendoza).
- **Linterna frontal** con abundantes pilas de recambio.
- **Botiquín personal.** No olvides tu medicación personal. Recomendamos esparadrappo, antiséptico para heridas, vendas, gotas oculares, descongestionante nasal, analgésicos simples (por ejemplo, paracetamol), apósitos esterilizados, tijeras, termómetro, antidiarreico, antibiótico de amplio espectro, y anti inflamatorio.
- **Altímetro**
- **GPS**

INSCRIPCIONES:

En el momento de la reserva se realizará un ingreso de 1.000€ por persona. Si se hace la reserva con menos de un mes de antelación a la fecha de salida, se pagará el importe completo del viaje.

Si se contrata la expedición con vuelos incluidos se pagará en el momento de la reserva el importe integro del billete de avión y tasas aéreas. NO SE EMITIRA NINGUN BILLETE DE AVIÓN, HASTA QUE NO SE HAYA PAGADO EL IMPORTE TOTAL DE ESTE.



Igualmente **se cumplimentará por parte de todos los participantes la hoja de inscripción y el convenio para expediciones** (que aparecen al final de esta ficha) y se nos enviará junto con el **justificante de pago y el CERTIFICADO MEDICO DE APTITUD. No se considerará ninguna inscripción en firme hasta que se hayan realizado los requisitos anteriormente citados.**

El pago se puede realizar por transferencia bancaria a la cuenta de Aragón Aventura que aparece en la ficha de inscripción, enviando **el justificante bancario** bien por mail a informa@aragonaventura.es o bien por fax al 974 362 421, indicando el nombre del participante y viaje a realizar.

También se puede realizar el PAGO CON TARJETA (TVP) entrando en la página de Aragón Aventura <http://aragonaventura.es/tpv>, haciendo clic en la parte de abajo a la derecha, cumplimentar los datos y enviar (no tiene recargo alguno)

En el caso de que se quiera, por el tema del seguro de accidentes, se puede abonar la expedición con la **tarjeta VISA**. Este seguro sólo cubre en caso de accidente en un medio de transporte utilizado durante el viaje. De todas formas, cada interesado deberá informarse en su banco de las condiciones ya que no todos lo incluyen.

Con una antelación mínima de al menos 20 días antes de la fecha de comienzo del viaje, se deberá haber pagado el importe total de este. Una vez realizado el último pago, se remitirá la documentación a la dirección electrónica o postal que nos indique el cliente.

INFORMACIONES DE INTERÉS:

DOCUMENTACIÓN: Pasaporte con validez mínima de 6 meses posterior a la fecha prevista de regreso. **No es necesario visado previo.**

El viajero es el único responsable de sus documentos y del cumplimiento de los requisitos establecidos por las autoridades de los diferentes países y tendrá que presentarlos siempre que le sean solicitados. En caso de substracción o extravío del pasaporte, deberá denunciar el hecho lo antes posible ante las autoridades competentes y acudir a la Embajada o Consulado de España con la copia de la denuncia, **más información en la página:** <http://edit.mae.es/es/MenuPpal/Paises>

SEGUROS: Como norma recomendamos siempre ir lo más cubierto posible ante cualquier problema que pueda surgir e igualmente llevar una tarjeta de crédito o recursos suficientes para poder pagar cualquier imprevisto.

Cada participante deberá decidir el tipo de seguro más le conviene, aquí os hacemos un resumen de los seguros para vuestro viaje:

- **SEGURO DE ACCIDENTES DEPORTIVOS Y RESCATE EN MONTAÑA: Tarjeta de la Federación de Montaña y Escalada del año en curso**, con la cobertura adecuada a la actividad y zona a visitar. Aconsejamos informarse bien en la federación de montaña de las condiciones de las coberturas y el helicóptero de rescate. **NO INCLUYE ACCIDENTES NO PRODUCIDOS POR LA PRACTICA DEPORTIVA NI ENFERMEDADES COMUNES**
- **SEGURO MODULAR PLUS DE ASISTENCIA EN VIAJE Y SANITARIA.** Incluye gastos hasta el máximo del capital contratado: **asistencia sanitaria** (6.000€ a 100.000€), **Robo y daños materiales del equipaje** (600€ a 4.500€) y **Gastos de anulación del viaje** (600€ a 7.000€)



- **SEGURO MODULAR DE ANULACIÓN.** Cubre los gastos de anulación del viaje por alguna de las causas indicadas en la póliza, debidamente justificadas, hasta el máximo del capital contratado (300€ a 10.000€). **La cobertura de gastos de cancelación tendrá efecto a las 24:00h del día de emisión de la póliza y finalizará en el momento que empiece el viaje. ESTA GARANTÍA DEBE CONTRATARSE EL DÍA DE LA CONFIRMACIÓN DE LA RESERVA O COMO MÁXIMO EN LOS 6 DÍAS SIGUIENTES.**
- **SEGURO ASISTENCIA Y ANULACIÓN POR FUERZA MAYOR:** Cubre, además de la asistencia sanitaria, los gastos de anulación del viaje hasta el máximo del capital contratado (2.500€ o 5.000€), por cualquier causa de fuerza mayor, **justificada o no**, distinta a las indicadas en la póliza, ocurrida **antes de las 24 horas de la salida y notificada de inmediato, que impida el inicio del viaje en la fecha y hora prevista.** En el caso de **no justificada**, se aplicará una franquicia del 10% sobre el importe total del viaje. **ESTA GARANTÍA DEBE CONTRATARSE EN EL MOMENTO DE LA RESERVA O COMO MÁXIMO, DENTRO DE LAS 24 HORAS SIGUIENTES.**

SI ESTÁIS INTERESADOS EN CUALQUIERA DE ESTAS PÓLIZAS DE SEGUROS, CONSULTARNOS CONDICIONES Y PRECIOS.

Si por alguna circunstancia de **fuerza mayor ajena a la voluntad del viajero y debidamente documentada**, se tuviera que anular el viaje una vez pagado y **siempre antes de su inicio**, Aragón Aventura informará y asesorará de los trámites correspondientes ante la compañía de seguros para reclamar la devolución de todo o parte del importe del viaje (dependiendo de las condiciones contratadas).

SE RECUERDA QUE PUEDE HABER GASTOS DE CANCELACIÓN TOTALES O PARCIALES DEL PAQUETE DE AGENCIA, YA QUE EN MUCHOS CASOS NUESTROS CORRESPONSALES LOCALES DEBEN REALIZAR PAGOS ANTICIPADOS PARA RESERVAR LOS SERVICIOS CONTRATADOS EN DESTINO.

RECALCAMOS QUE ARAGÓN AVENTURA OFRECE AL CLIENTE LA POSIBILIDAD DE GESTIONAR LOS SEGUROS CITADOS ANTERIORMENTE, PERO SON LAS PROPIAS COMPAÑÍAS ASEGURADORAS LAS QUE TIENEN LA RESPONSABILIDAD Y DEBEN RESPONDER EN CASO DE NECESIDAD, Y ES EL PROPIO INTERESADO QUIEN DEBE REALIZAR LAS GESTIONES OPORTUNAS ANTE ELLAS.

RESCATE/EVACUACIÓN: Como ya hemos indicado en la información relativa a los SEGUROS, **cada participante debe tener prevista la posibilidad de una evacuación o rescate desde el punto de vista económico. Cada expedicionario es responsable de los gastos que se ocasionen en su descenso de la montaña, traslado al hospital, tratamientos médicos y repatriación en caso de ser necesario.**

Se debe prever un seguro que incluya estas contingencias y dinero efectivo o tarjetas de crédito con límite suficiente para poder hacer frente, en el momento, a los gastos que se puedan originar. En muchos casos hay que abonar estos gastos inmediatamente, para luego, con las facturas y justificantes pertinentes, reclamar la compensación a la compañía aseguradora. ARAGÓN AVENTURA NO ES, EN NINGÚN CASO, RESPONSABLE DE ESTOS GASTOS.

VACUNAS: No es obligatoria ninguna vacuna. Es conveniente tener actualizado el calendario oficial de vacunaciones. Pueden ser recomendables otras vacunas, cuya prescripción deberá realizarse de forma personalizada en cualquiera de los Centros de Vacunación Internacional autorizados. **Para más información consultar la página Web del ministerio de sanidad www.msc.es**



EQUIPAJES: Normalmente el equipaje permitido facturado es 1 pieza de hasta 23 Kg. por persona + 1 pieza de equipaje de cabina (8 Kg. con las medidas estándar, en el momento de la reserva del billete se comunicará exactamente el equipaje permitido por la compañía aérea contratada. **Cualquier exceso de equipaje correrá a cargo del participante.** El equipaje y demás enseres personales son responsabilidad del viajero. Se recomienda tenerlo siempre vigilado en las zonas de espera, carga y descarga.

En caso de deterioro, pérdida o retraso de los equipajes facturados **es responsabilidad de la compañía aérea** siendo el billete de avión y el resguardo de facturación los documentos vinculantes entre la compañía y el pasajero. En este caso, se debe presentar la reclamación en el momento que sucede el hecho, antes de abandonar el aeropuerto, cumplimentando los trámites burocráticos necesarios y guardando copia de todo, para constancia y futuras reclamaciones.

INFORMACIÓN DEL PAÍS:

El territorio de la **República Argentina** es el segundo más grande de América del Sur y el octavo en extensión de la Tierra. La República Argentina es un país soberano, organizado como república representativa y federal, situado en el extremo sur de América. Está integrado por un sector americano y otro antártico (cuya soberanía se reclama). Su territorio está dividido en 23 provincias y una ciudad autónoma: **Buenos Aires**, capital de la Nación y sede del gobierno federal.

San Juan es una de las veintitrés provincias que componen la República Argentina. Su capital y ciudad más poblada es la homónima **San Juan**. En el territorio de esta provincia prima un relieve montañoso intercalado por valles. En los valles prima la actividad agrícola donde se destaca la viticultura, actividad que tipifica a la provincia.

Además tiene gran protagonismo la olivícola; asociada también está una buena variedad de frutas y hortalizas. Además de la actividad agrícola también se destaca una creciente e importante actividad minera. En lo que respecta al turismo, los atractivos internacionales más importantes son el montañismo, con el **Cerro Mercedario**. **Podéis recabar más información del país en la página del Ministerio de Asuntos Exteriores** www.exteriores.gob.es/

ANTES DE REALIZAR UN VIAJE AL EXTRANJERO, SE RECOMIENDA REGISTRAR SUS DATOS EN EL REGISTRO INFORMÁTICO DE VIAJEROS DEL MINISTERIO DE ASUNTOS EXTERIORES Y COOPERACIÓN, PARA FACILITAR LA ATENCIÓN EN EVENTUALES SITUACIONES DE EMERGENCIA O NECESIDAD” <https://www.visatur.maec.es/viajeros/>

Embajada Española: Mariscal Ramón Castilla 2720 **1425 Buenos Aires** Tel. 4802.60.31/32

Consulado de España en Mendoza: Agustín Álvarez, 4555500 **Mendoza**. Tel. Emergencias: 15 611 2385.

Idioma: español

Diferencia Horaria: UCT-3 H. Podéis consultar la página www.hora.es

Electricidad: En Argentina la corriente es de 220V 50HZ. Para información de la corriente eléctrica y enchufes podéis visitar la página www.otae.com/enchufes. Nuestros enchufes sirven.

Teléfono: Prefijo del país: **+54**.



Moneda: La moneda oficial en Argentina es el Peso Argentino. Se puede cambiar en bancos y casas de cambio (con ligera ventaja de cambio en estas últimas). Actualmente no merece la pena llevar dólares pues cambian el euro en los mismos lugares. Para más información de los cambios actuales de moneda podéis consultar la página www.oanda.com/convertir/travel

Clima e información meteorológica: En enero estamos en verano en el hemisferio sur. El mayor problema del tiempo en esta zona es **el famoso "viento blanco"** (ventisca) que puede llegar a destrozar los campamentos e impedir la visibilidad y el avance. Un fenómeno meteorológico característico para predecir el mal tiempo en las alturas de esta montaña es **el "Hongo"**. Es una especie de sombrero de nubes que se forma encima de la cumbre y que indica grandes vientos en altura. En ese caso no se debe ascender hasta que desaparezca. Las temperaturas en la zona alta pueden ser muy bajas (**-30º**), a lo que hay que añadir la fuerza multiplicadora del viento. **Para más información podéis consultar la página:** www.mountain-forecast.com

=====

MUY IMPORTANTE: ARAGON AVENTURA ENTIENDE QUE EL PARTICIPANTE ES CONSCIENTE DE QUE PARTICIPA VOLUNTARIAMENTE EN UNA EXPEDICIÓN DE ALTA MONTAÑA QUE SE DESARROLLA EN PAISES A VECES COMPLICADOS E INESTABLES, CON COSTUMBRES Y CULTURA DIFERENTES A LA NUESTRA, RECORRIENDO ZONAS REMOTAS Y ALEJADAS, Y QUE CONOCE Y ASUME LOS RIESGOS Y DIFICULTADES QUE PUEDAN SURGIR.

EL PARTICIPANTE DEBE SABER QUE EN ESTE TIPO DE VIAJES NO TODAS LAS VARIABLES PUEDEN SER CONTROLADAS, POR ESTE MOTIVO EL PROGRAMA PUEDE SUFRIR MODIFICACIONES POR CAUSA DE FUERZA MAYOR AJENA A NUESTRA VOLUNTAD.

ARAGON AVENTURA DECLINA CUALQUIER RESPONSABILIDAD DERIVADA DE LOS IMPREVISTOS, FENOMENOS NATURALES, ACCIDENTES Y POSIBLES CAMBIOS DE PROGRAMA ASI COMO DE UNA INTERPRETACIÓN ERRÓNEA DE LA INFORMACIÓN AQUÍ CONTENIDA. IGUALMENTE, DE CUALQUIER INCUMPLIMIENTO POR PARTE DEL PARTICIPANTE DE LA NORMATIVA EXPRESA DE LOS PAISES.

RECOMENDAMOS LEER ATENTAMENTE ESTA FICHA TÉCNICA POR PARTE DE TODOS LOS MIEMBROS DE LA EXPEDICIÓN Y CONSULTARNOS CUALQUIER DUDA QUE TENGAIS



HOJA DE INSCRIPCIÓN

Esta hoja deberá enviarse (por mail o fax) a Aragón Aventura, al realizarse el primer ingreso, junto con el justificante de este.

Expedición a:	
Fechas de la Expedición:	Con Guía Local/Guía de Aragón Aventura/Sin Guía

Nombre y Apellidos (TAL Y COMO VIENEN EN EL PASAPORTE)			
Dirección:			CP:
Localidad:	Provincia:	Fecha Nacimiento:	
Teléfono fijo:	Móvil:	e-mail:	

DNI:	Nº Pasaporte:	Fecha caducidad Pasaporte:
Fecha Expedición pasaporte:		Lugar Expedición Pasaporte:

Compañía aseguradora:	Teléfono contacto:
-----------------------	--------------------

Indicar DETALLADAMENTE la experiencia anterior en montaña y altura

--

Persona de contacto durante la expedición:	Teléfonos de contacto:

Si se inscribe junto a otros participantes, indicar nombre y apellidos:

Ingreso como reserva en el momento de la inscripción:

A pagar por algunos los siguientes medios:

- PAGO CON TARJETA en el TPV de AA TREKKINGS Y EXPEDICIONES <http://aragonaventura.es/tpv>
- Ingresando en la cuenta corriente de **IBERCAJA ES07 2085 5335 6203 3090 8702 a nombre de AATREKKINGS Y EXPEDICIONES**. Importante enviar el justificante de ingreso por fax o por e-mail a la oficina de Aragón Aventura (Fax: 974 362 421)



CONVENIO PARA LAS EXPEDICIONES DE ALTA MONTAÑA

Este convenio debe ser firmado por cada uno de los participantes y enviado a Aragón Aventura, junto con la hoja de inscripción y el resguardo del pago, en el momento de formalizar la reserva.

Nombre y Apellidos:	
Expedición a:	Fechas:

El objetivo del presente Convenio entre **Aragón Aventura**, empresa organizadora, y **el participante** es confirmar que el cliente está informado de las condiciones y es consciente de los riesgos que se asumen en este tipo de expediciones. **EL ABAJO FIRMANTE:**

- **Ha leído** atentamente la ficha técnica de la expedición y sus condiciones, declarando que las conoce y acepta en su totalidad.
- **Es consciente** de las dificultades que supone una expedición de este tipo, tanto física como psicológicamente, conoce los riesgos que la montaña conlleva y los asume voluntariamente como parte de la expedición.
- **Reúne** todas las condiciones necesarias para participar en la expedición: experiencia en montaña, preparación física y psicológica, no padece ninguna enfermedad que le pueda crear problemas durante el viaje y se siente apto para intentar la actividad.
- **Entiende** que, en una expedición de estas características, es importante que todos los participantes adopten una actitud positiva, de tolerancia y compañerismo, como base de una buena convivencia en el grupo y con el fin conseguir con éxito el objetivo propuesto.
- **Viaja voluntariamente** a un país de características diferentes al suyo, visitando zonas alejadas y remotas, donde puede haber riesgos tales como: fuerzas de la naturaleza, enfermedad, accidente, condiciones de vida e higiénicas deficientes, agresiones y robos, etc.
- **Cumple** con todos los requisitos legales necesarios para la entrada y estancia en el país a visitar, al igual que se compromete a respetar la normativa expresa del país.
- **Es consciente**, debido a las características del viaje, que puede haber modificaciones en el programa, por causas de fuerza mayor ajenas a la voluntad de la empresa organizadora.
- **EN LAS EXPEDICIONES CON GUÍA UIAGM, el participante entiende que debe colaborar** para el buen desarrollo de la expedición, fomentando la buena convivencia para formar un equipo cohesionado y participar en lo posible, en las tareas colectivas que ayuden a conseguir el objetivo de la expedición, **Acepta** las decisiones del guía en los temas de organización, logística y seguridad, especialmente en el día de ataque final a la cumbre y **entiende** las limitaciones de las capacidades físicas de los guías y porteadores que, igual que las de los participantes, pueden llegar a estar también muy mermadas por la altitud.
- **EN LAS EXPEDICIONES CON GUIA LOCAL: el participante entiende** que el Guía local es un acompañante, con diferente formación y exigencia dependiendo del país, conocedor del terreno y las rutas, que nos facilitará las gestiones y estancia en la zona, pero en este caso, en cuanto a las **capacidades técnicas, el participante es responsable de si mismo y debe tener la suficiente experiencia y autonomía.**
- **EN LAS EXPEDICIONES SIN GUIA: el participante entiende que Aragón Aventura y sus corresponsales locales organizan la parte logística de la expedición y el participante deberá afrontarla con autonomía, experiencia y recursos propios y que Aragón Aventura no tiene ninguna responsabilidad durante el ascenso o descenso de la montaña.**

Aragón Aventura entiende que el participante **acepta y asume voluntariamente** todos los posibles riesgos y circunstancias adversas que puedan surgir en la expedición, **declinando esta empresa organizadora cualquier responsabilidad.**

Fecha y Firma:

